



Datenblatt für die Gemeinde **Schöntal**

Stand 2023

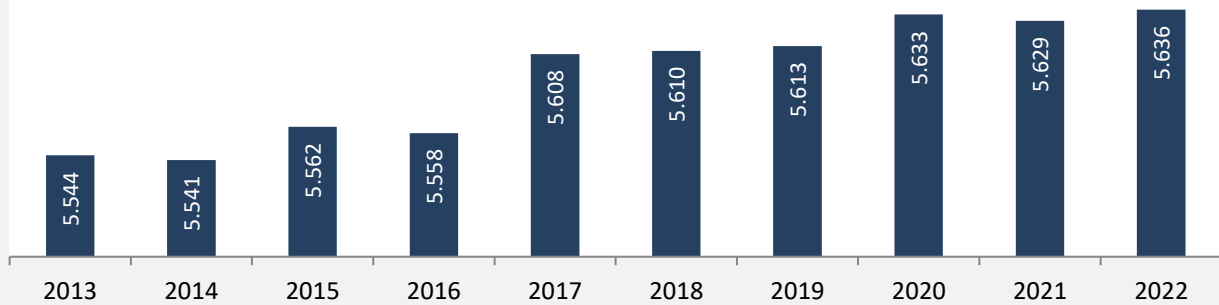
Themen

- Bevölkerung
- Beschäftigung
- Pendlerverflechtungen
- Wohnungsbestand und -entwicklung
- Energiewende
- Flächenentwicklung

Schöntal – Bevölkerung

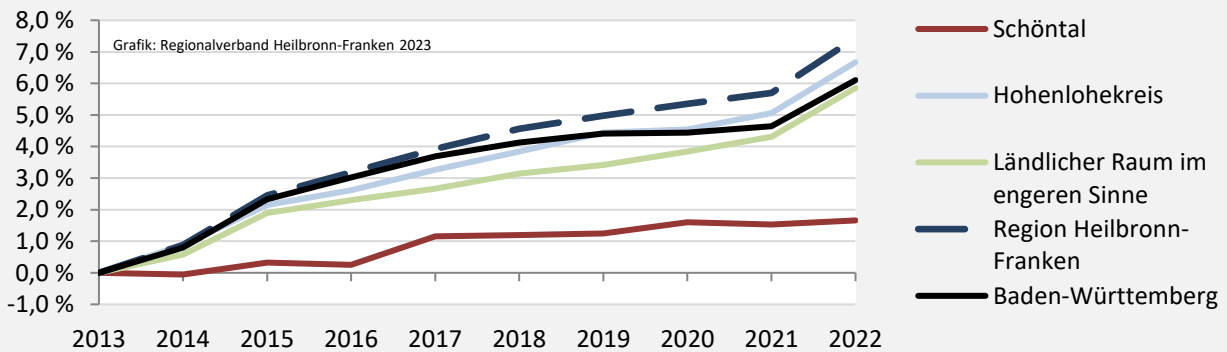
Bevölkerungsstand in Schöntal (2013 bis 2022)

Grafik: Regionalverband Heilbronn-Franken 2023

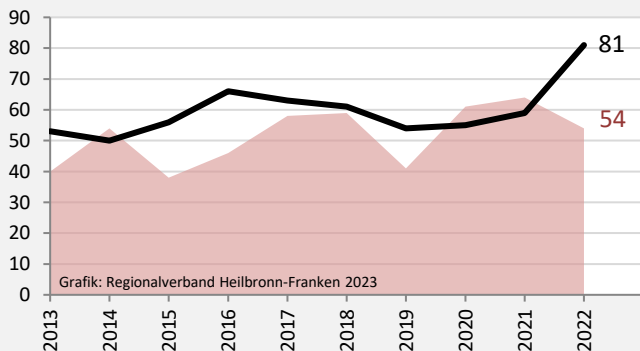


Bevölkerungsentwicklung in Schöntal (seit 2013)

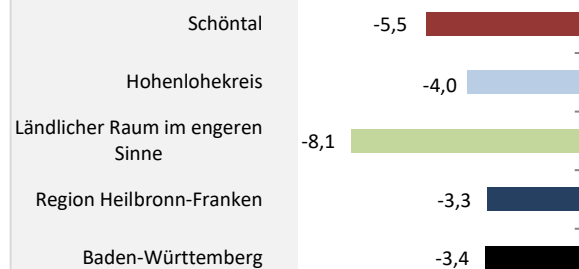
Grafik: Regionalverband Heilbronn-Franken 2023



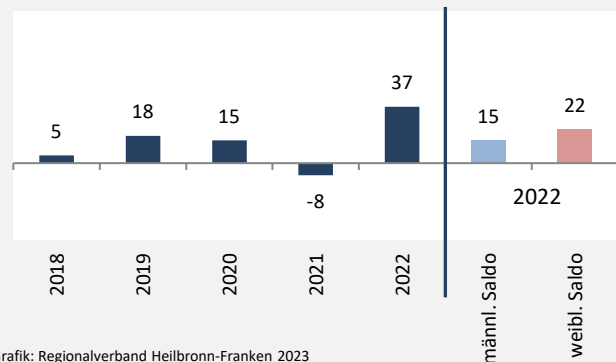
Geburten und Sterbefälle in Schöntal



5-Jahres-Wertung (2018 bis 2022): natürliche Bevölkerungsentwicklung pro 1.000 Einwohner

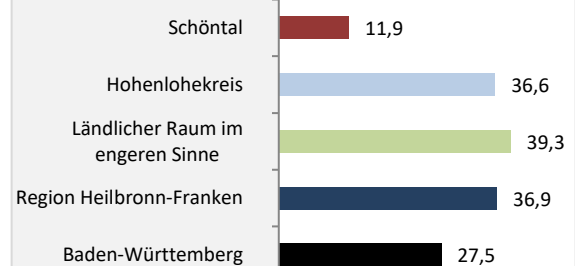


Wanderungssaldi Schöntal



Grafik: Regionalverband Heilbronn-Franken 2023

5-Jahres-Wertung (2018 bis 2022): Wanderungsgewinne bzw. -verluste pro 1.000 Einwohner

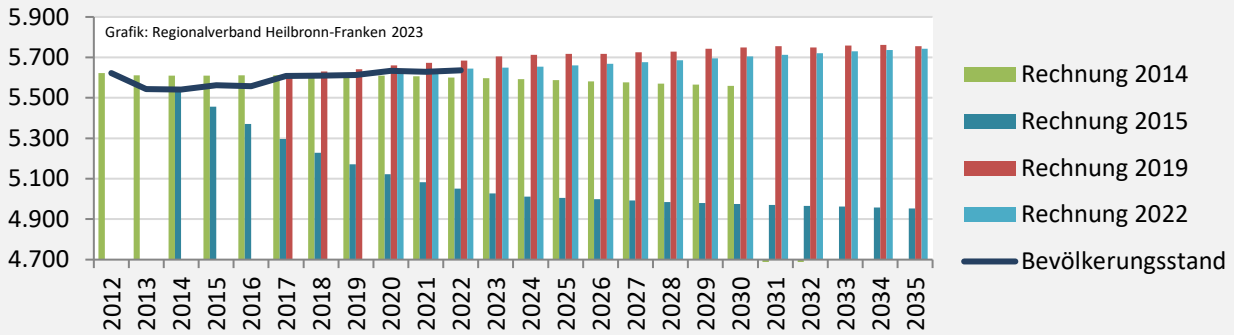


Datengrundlage: Landesamt für Statistik Baden-Württemberg

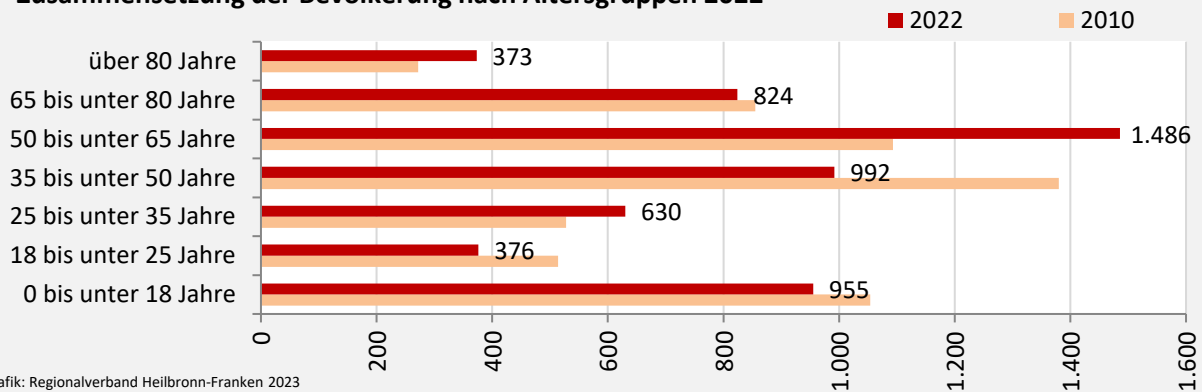
Abbildungen und Berechnungen: Regionalverband Heilbronn-Franken

Schöntal – Bevölkerung

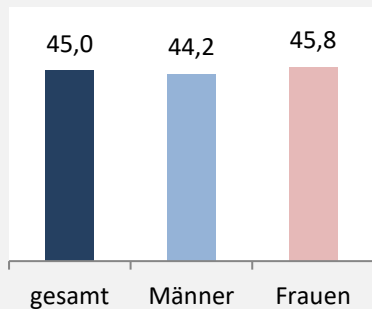
Vorausrechnungsergebnisse im Vergleich



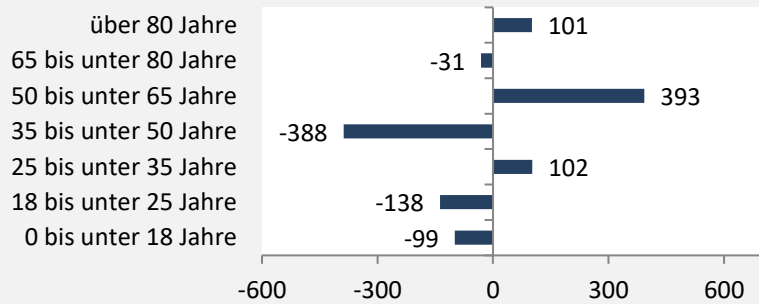
Zusammensetzung der Bevölkerung nach Altersgruppen 2022



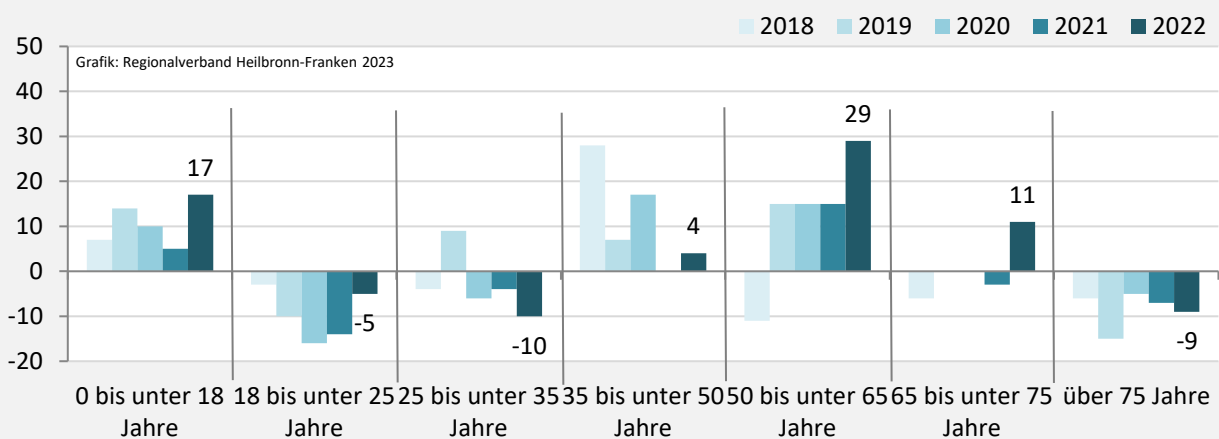
Durchschnittsalter Schöntal 2022



Veränderung der Bevölkerungszusammensetzung nach Altersgruppen in Schöntal zwischen 2010 und 2022



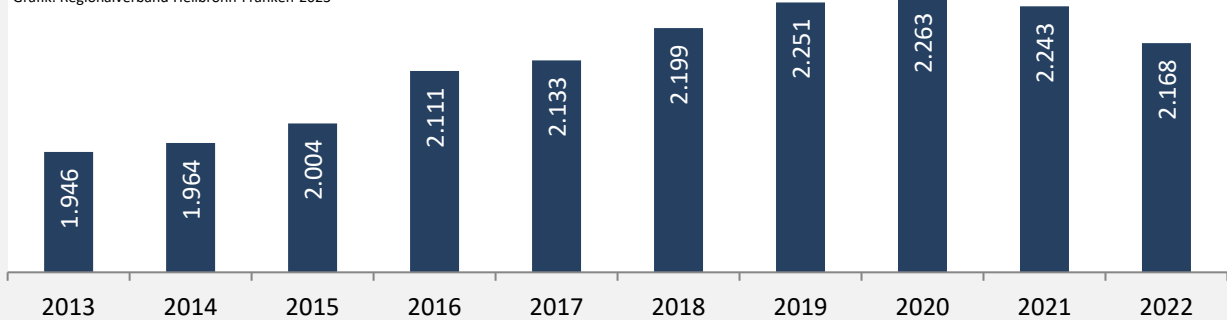
Wanderungssaldi nach Altersgruppen in Schöntal für die letzten fünf Jahre



Schöntal – Beschäftigung

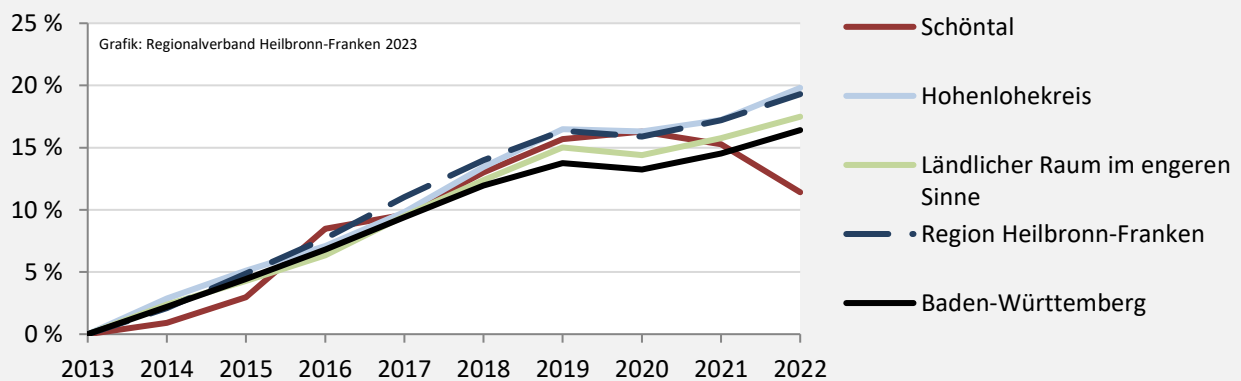
sozialvers. Beschäftigung (SvB) in Schöntal (2013 bis 2022)

Grafik: Regionalverband Heilbronn-Franken 2023




prozentuale Entwicklung der SvB in Schöntal (seit 2013)

Grafik: Regionalverband Heilbronn-Franken 2023

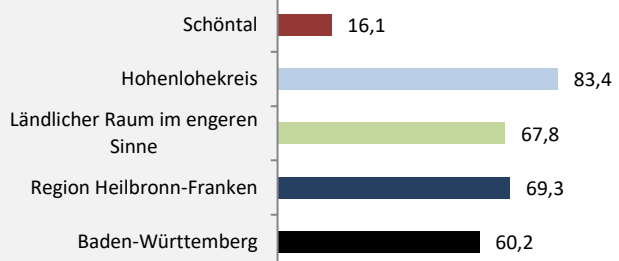


■ produzierendes Gewerbe ■ Dienstleistungen

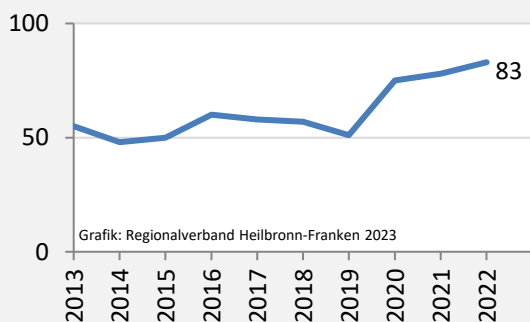


Grafik: Regionalverband Heilbronn-Franken 2023

5-Jahres-Wertung (2017 bis 2022): Beschäftigungsgewinne/-verluste pro 1.000 Beschäftigte



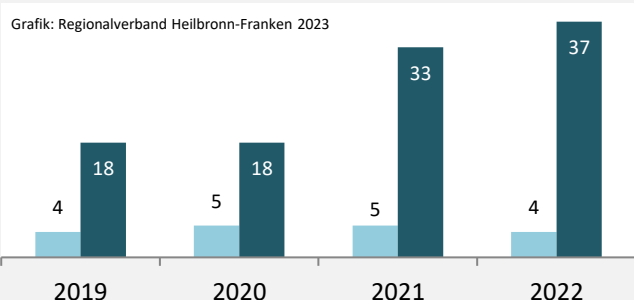
Arbeitslosigkeit in Schöntal



Grafik: Regionalverband Heilbronn-Franken 2023

Arbeitslosigkeit in Schöntal

■ unter 25 Jahren ■ über 55 Jahre




Grafik: Regionalverband Heilbronn-Franken 2023

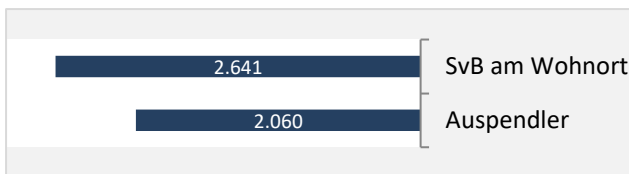
Datengrundlage: Statistik der Bundesagentur für Arbeit

Abbildungen und Berechnungen: Regionalverband Heilbronn-Franken

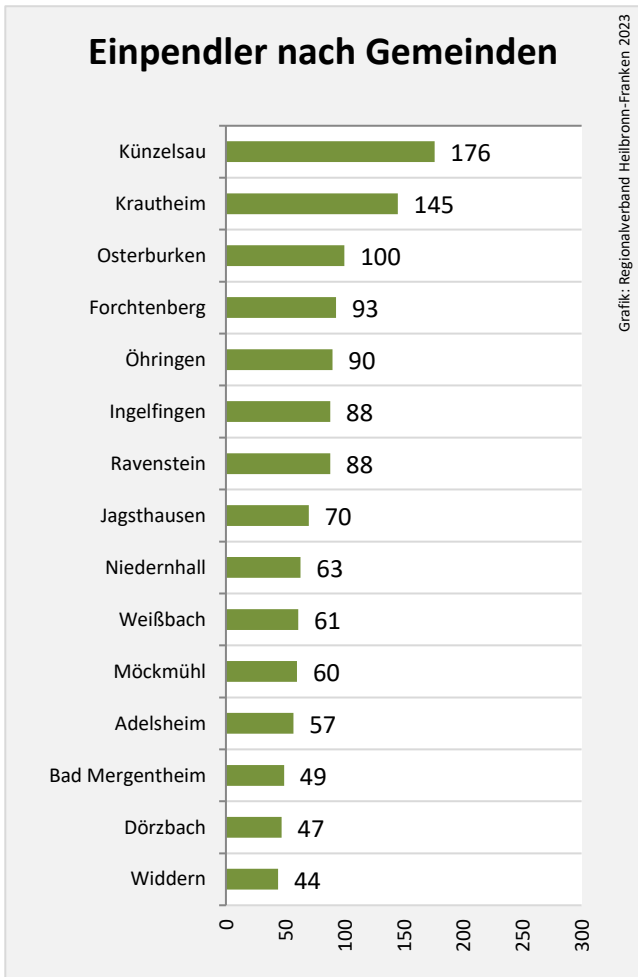
Schöntal – Pendlerverflechtungen



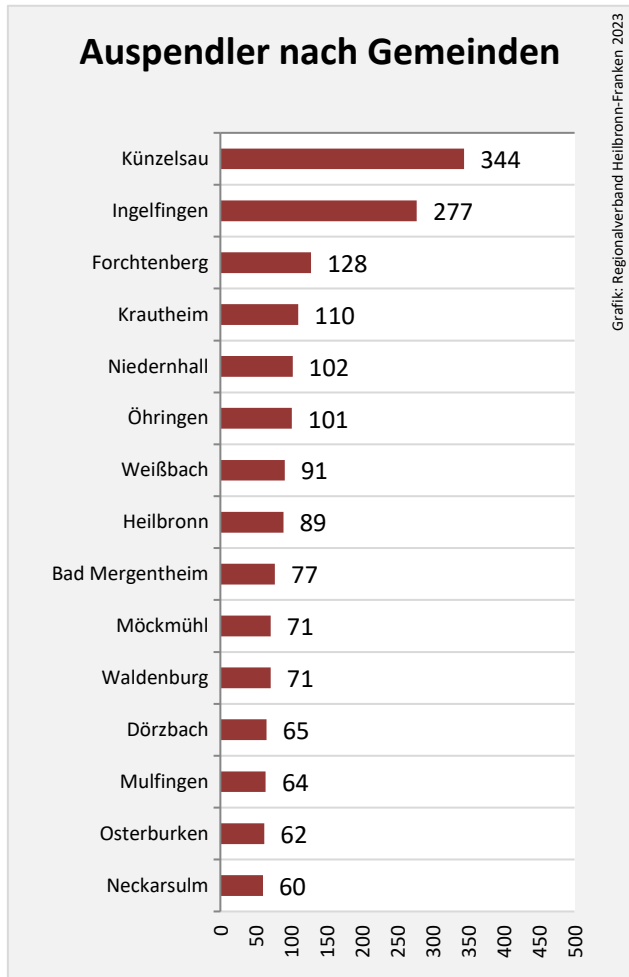
Grafik: Regionalverband Heilbronn-Franken 2023



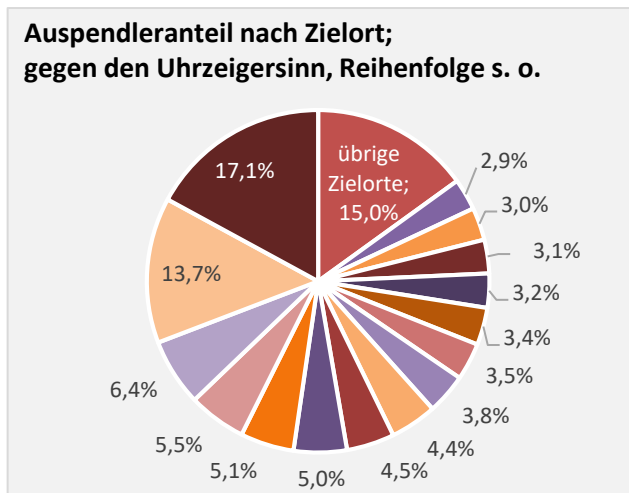
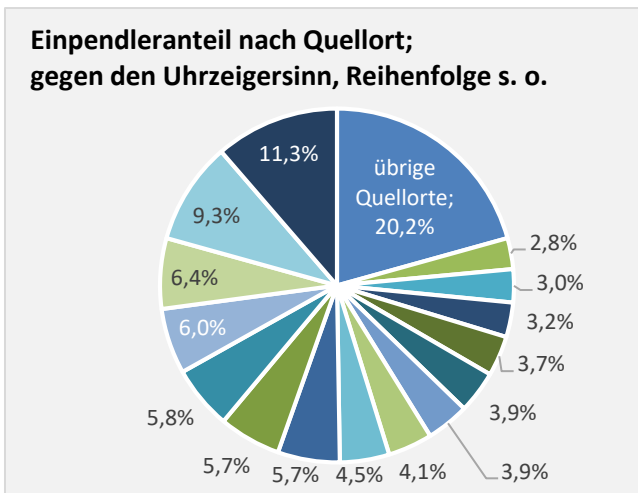
Pendlersaldo: -473



Grafik: Regionalverband Heilbronn-Franken 2023



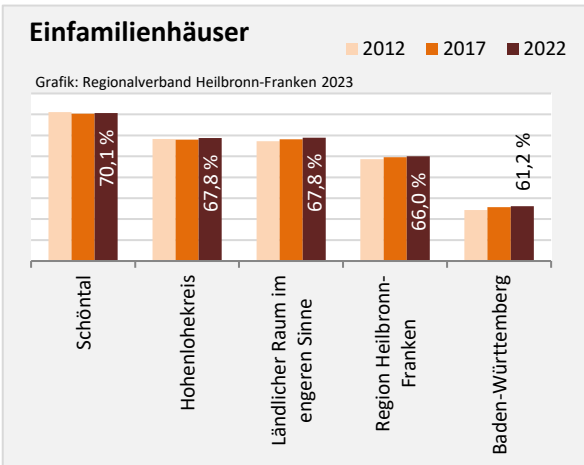
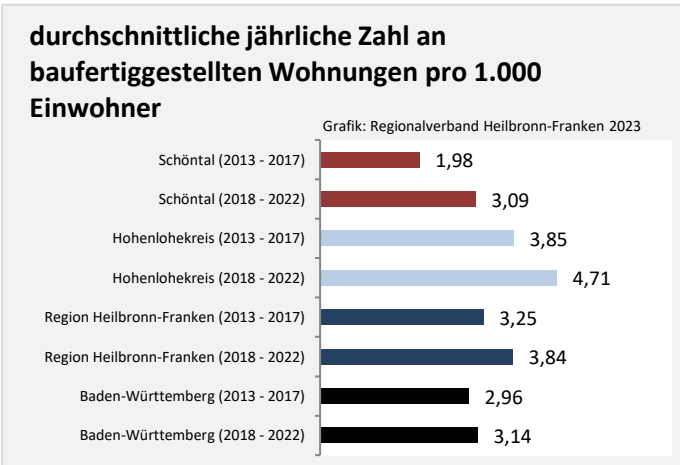
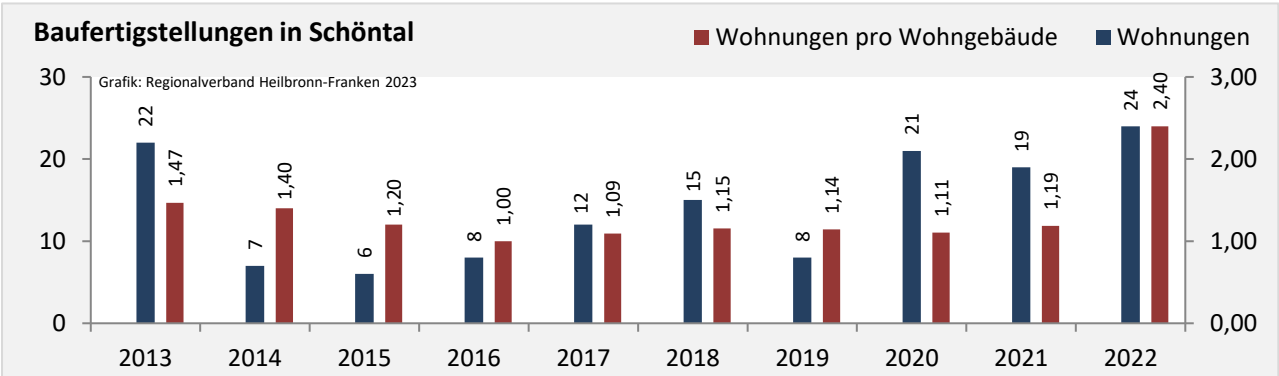
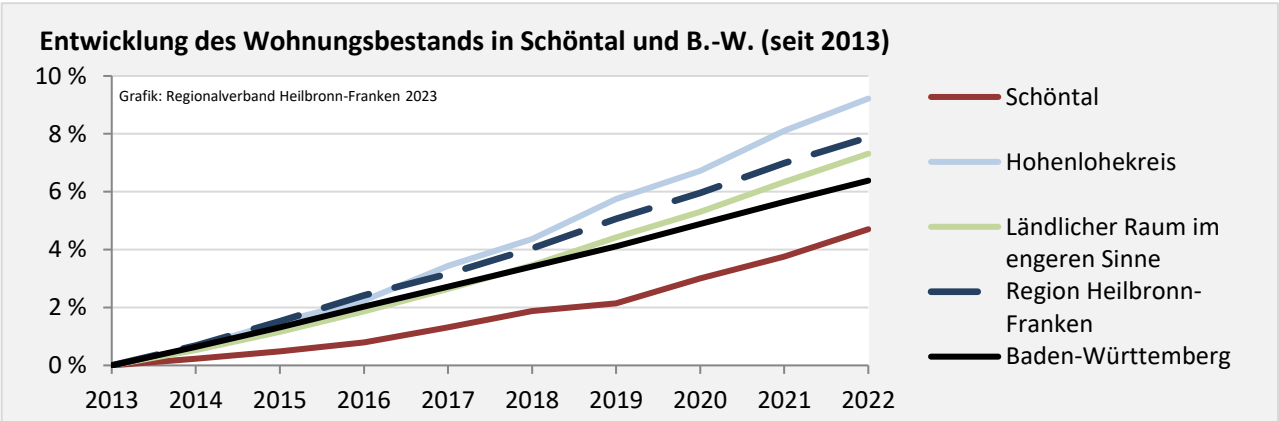
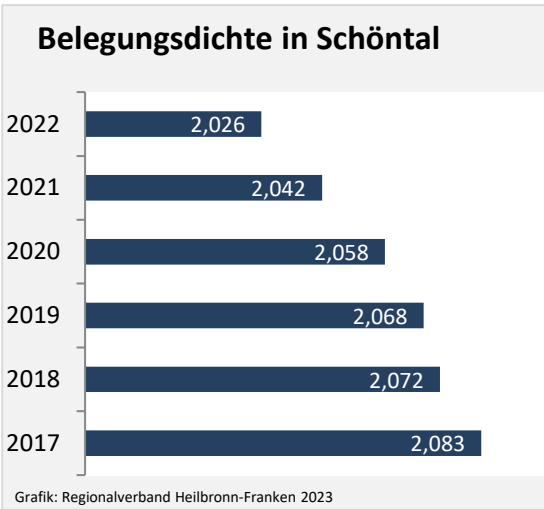
Grafik: Regionalverband Heilbronn-Franken 2023



Datengrundlage: Statistische Ämter des Bundes und der Länder

Abbildungen: Regionalverband Heilbronn-Franken (keine Darstellung von Werten unter 30)

Schöntal – Wohnungsbestand und -entwicklung



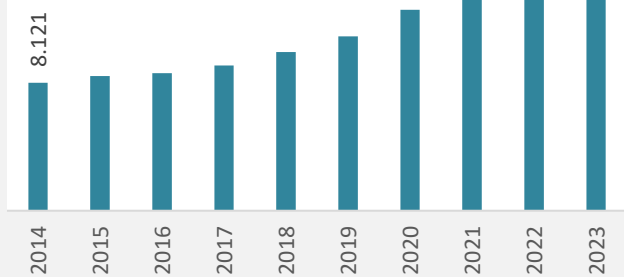
Datengrundlage: Statistisches Landesamt Baden-Württemberg (ab 2011: Zensus 2011)

Abbildungen und Berechnungen: Regionalverband Heilbronn-Franken

Schöntal – Energiewende

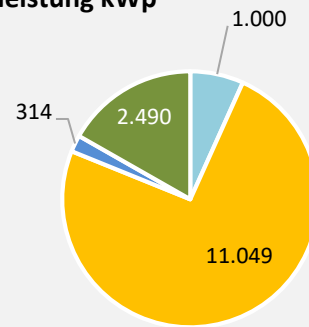
Nettonennleistung Erzeugung regenerativer Energien (kWp)

Grafik: Regionalverband Heilbronn-Franken 2023



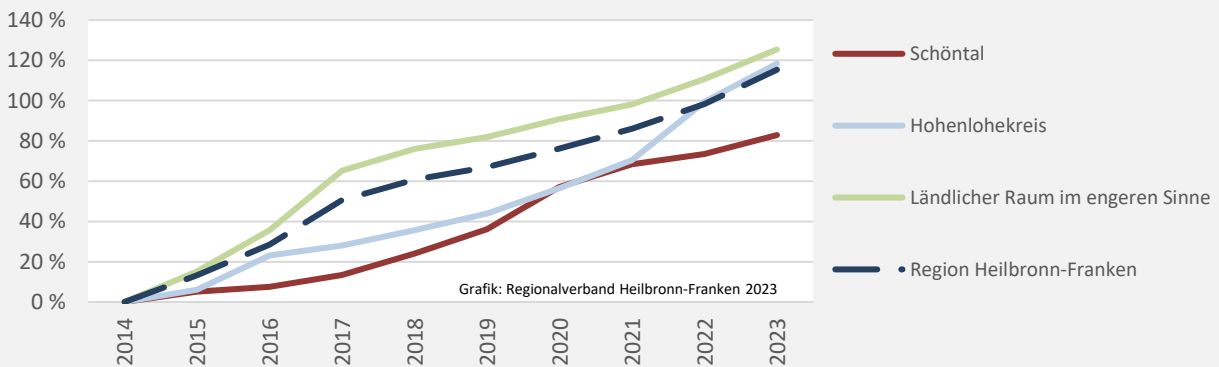
Nettonennleistung kWp

- Wind
- Solar
- Wasser
- Biomasse



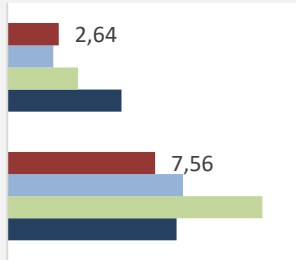
Grafik: Regionalverband Heilbronn-Franken 2023

Entwicklung der Nettonennleistung (kWp) Erzeugung regenerative Energien im Vergleich

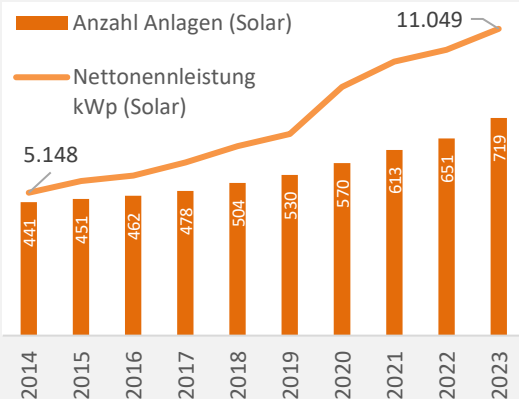


Grafik: Regionalverband Heilbronn-Franken 2023

kWp/Einwohner



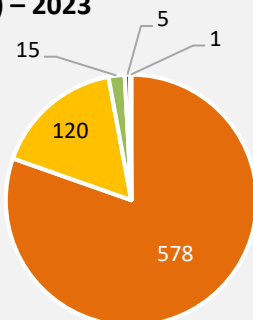
- Schöntal
- Hohenlohekreis
- Ländlicher Raum im engeren Sinne
- Region Heilbronn-Franken



Grafik: Regionalverband Heilbronn-Franken 2023

Anzahl – Anlagen (Solar) – 2023

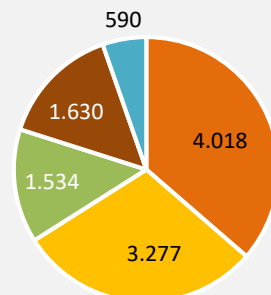
- 0 bis unter 15 kWp
- 15 bis unter 75 kWp
- 75 bis unter 150 kWp
- 150 bis unter 500 kWp
- über 500 kWp



Grafik: Regionalverband Heilbronn-Franken 2023

Nettonennleistung (Solar) – 2023

- 0 bis unter 15 kWp
- 15 bis unter 75 kWp
- 75 bis unter 150 kWp
- 150 bis unter 500 kWp
- über 500 kWp

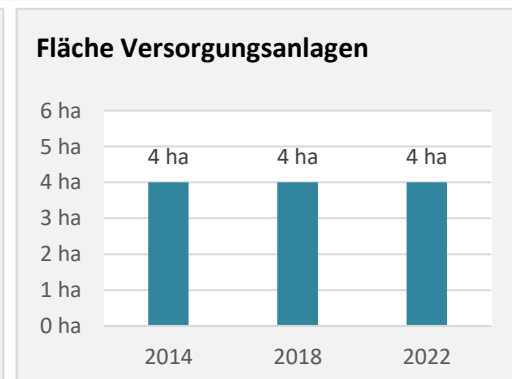
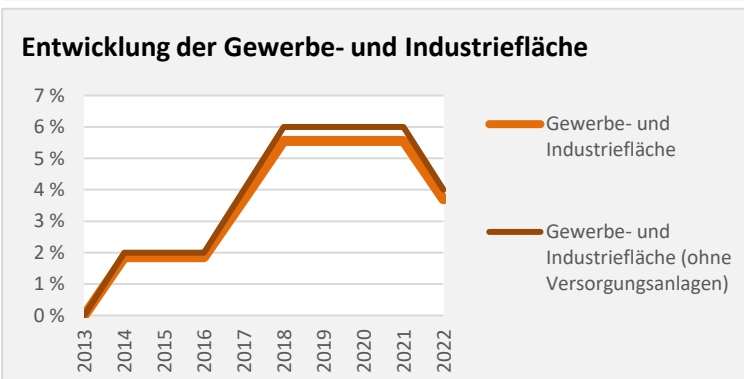
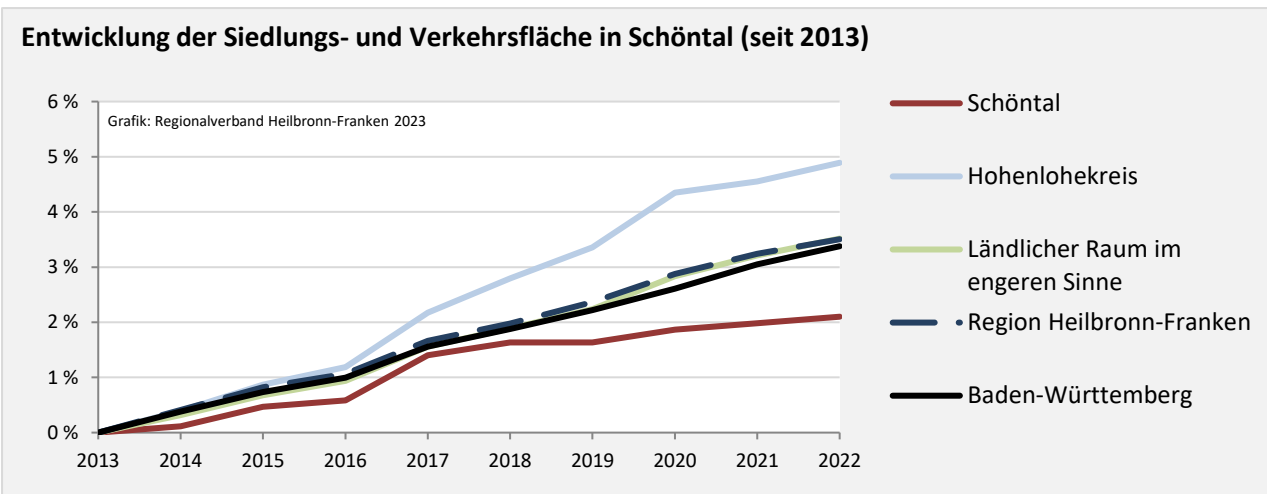
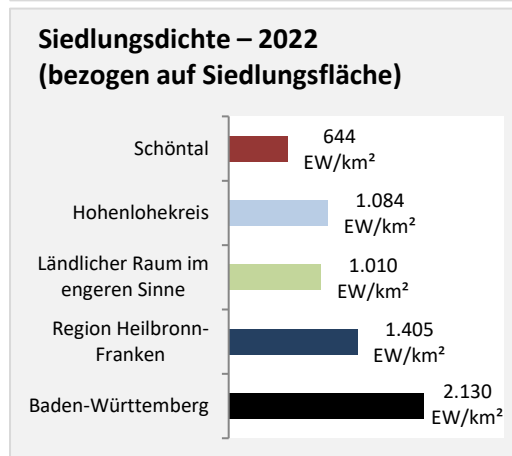
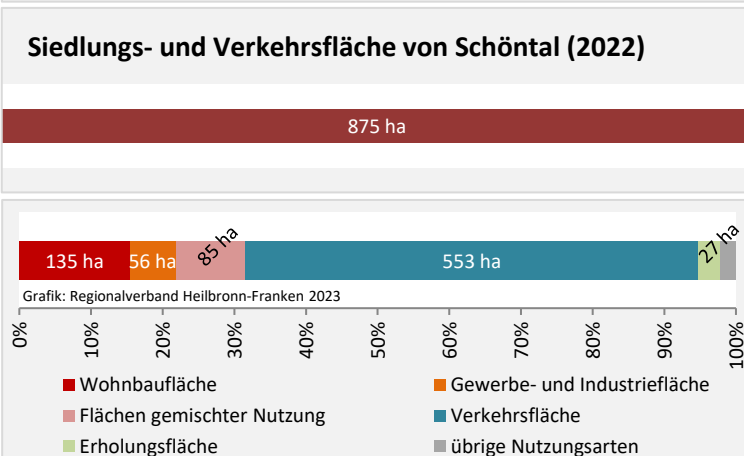
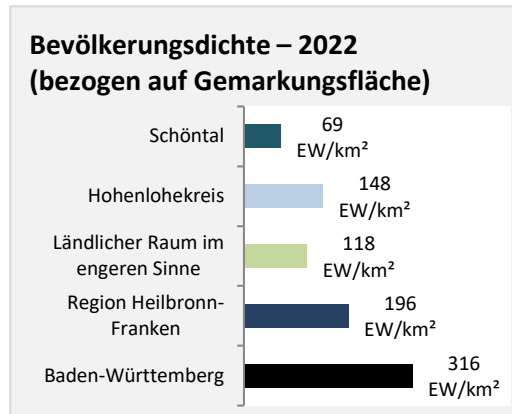
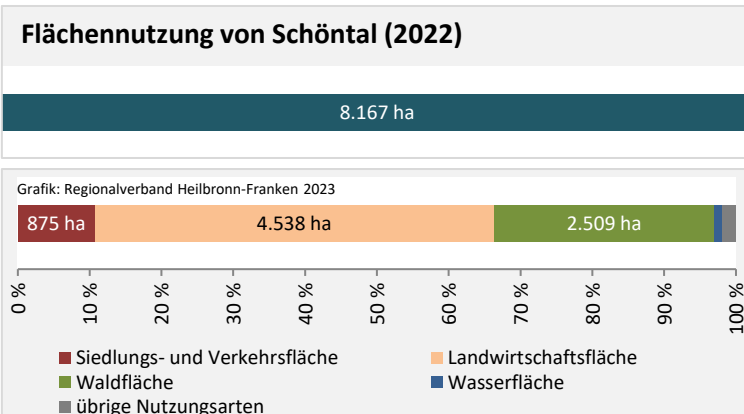


Grafik: Regionalverband Heilbronn-Franken 2023

Datengrundlage: Bundesnetzagentur, Marktstammdatenregister, 10/2023

Abbildungen und Berechnung: Regionalverband Heilbronn-Franken

Schöntal – Flächenentwicklung



Datengrundlage: Landesamt für Statistik Baden-Württemberg
 Abbildungen und Berechnungen: Regionalverband Heilbronn-Franken