



# Datenblatt für die Gemeinde **Neudenau**

*Stand 2023*

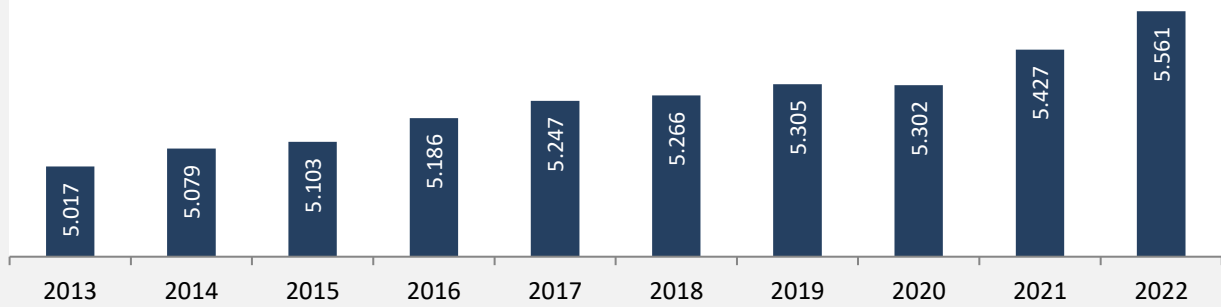
## Themen

- Bevölkerung
- Beschäftigung
- Pendlerverflechtungen
- Wohnungsbestand und -entwicklung
- Energiewende
- Flächenentwicklung

# Neudenau – Bevölkerung

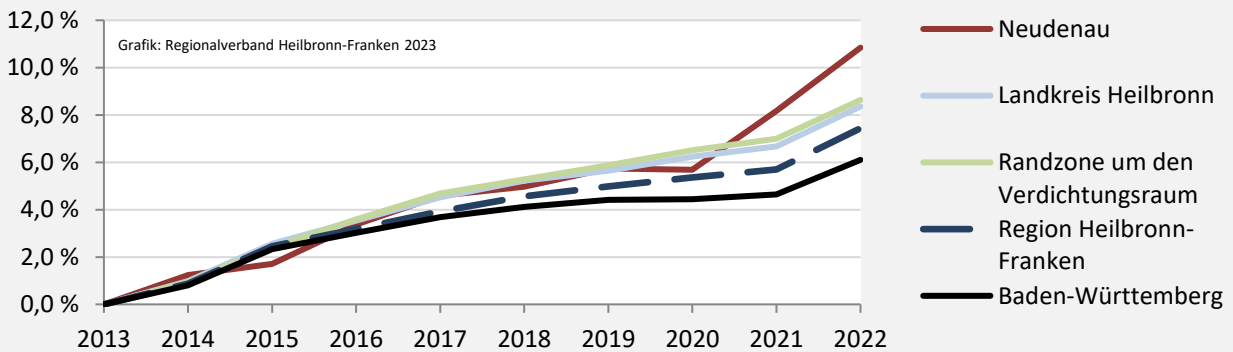
## Bevölkerungsstand in Neudenau (2013 bis 2022)

Grafik: Regionalverband Heilbronn-Franken 2023

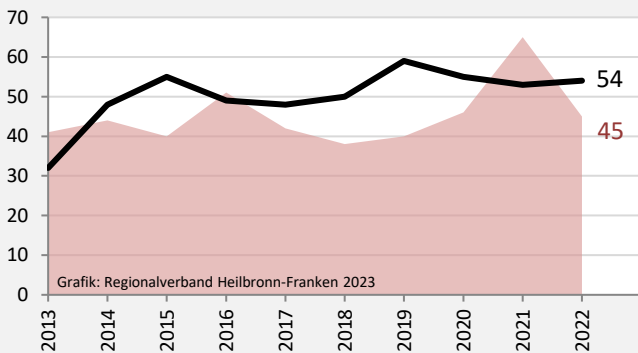


## Bevölkerungsentwicklung in Neudenau (seit 2013)

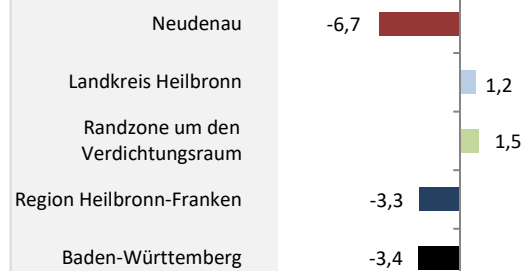
Grafik: Regionalverband Heilbronn-Franken 2023



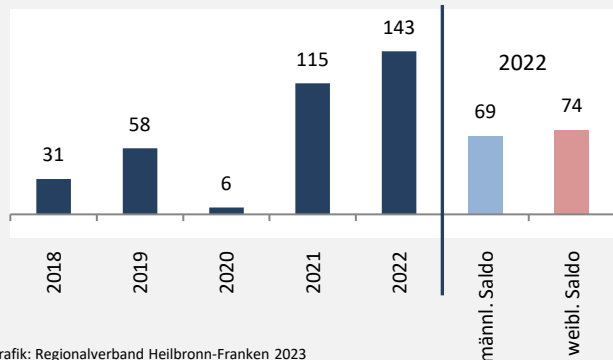
Geburten und Sterbefälle in Neudenau



## 5-Jahres-Wertung (2018 bis 2022): natürliche Bevölkerungsentwicklung pro 1.000 Einwohner

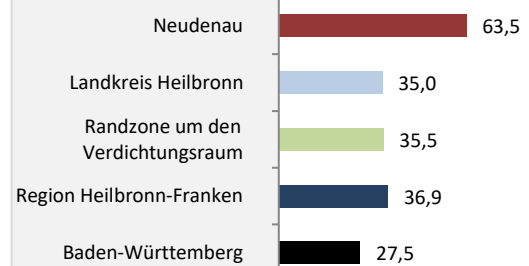


## Wanderungssaldi Neudenau



Grafik: Regionalverband Heilbronn-Franken 2023

## 5-Jahres-Wertung (2018 bis 2022): Wanderungsgewinne bzw. -verluste pro 1.000 Einwohner

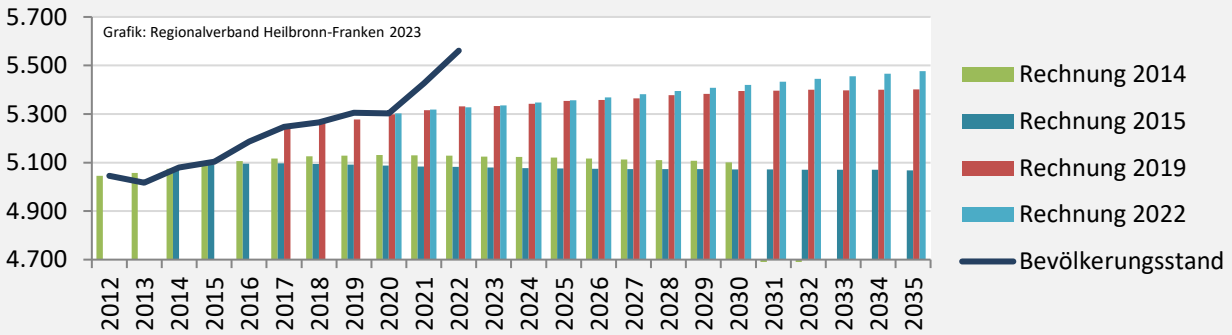


Datengrundlage: Landesamt für Statistik Baden-Württemberg

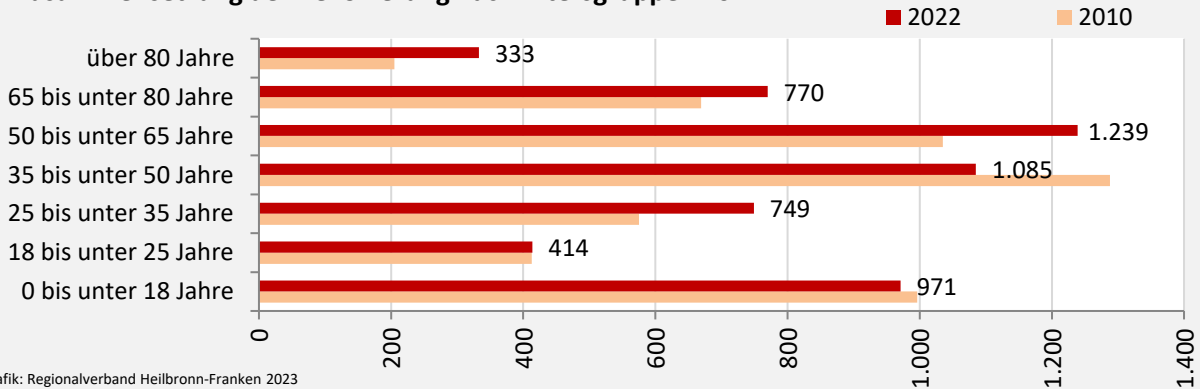
Abbildungen und Berechnungen: Regionalverband Heilbronn-Franken

# Neudenau – Bevölkerung

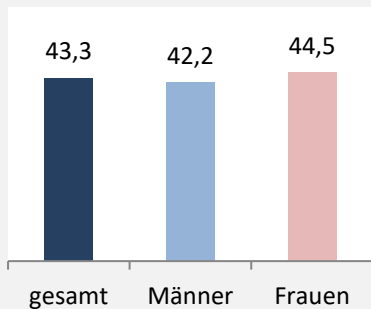
## Vorausrechnungsergebnisse im Vergleich



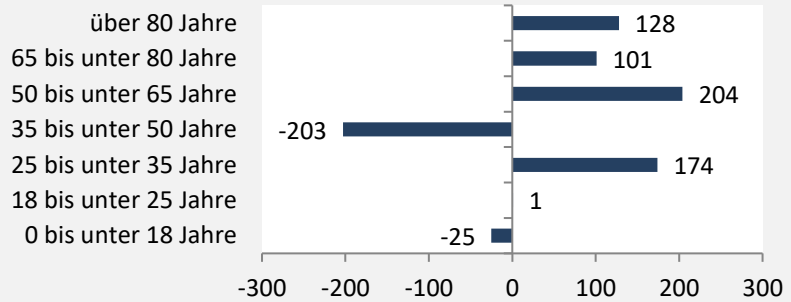
## Zusammensetzung der Bevölkerung nach Altersgruppen 2022



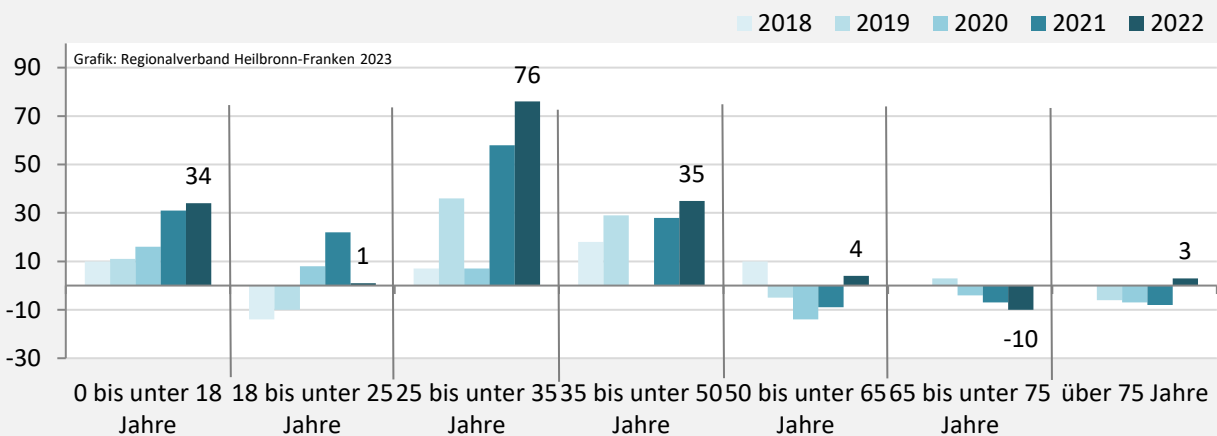
## Durchschnittsalter Neudenau 2022



## Veränderung der Bevölkerungszusammensetzung nach Altersgruppen in Neudenau zwischen 2010 und 2022

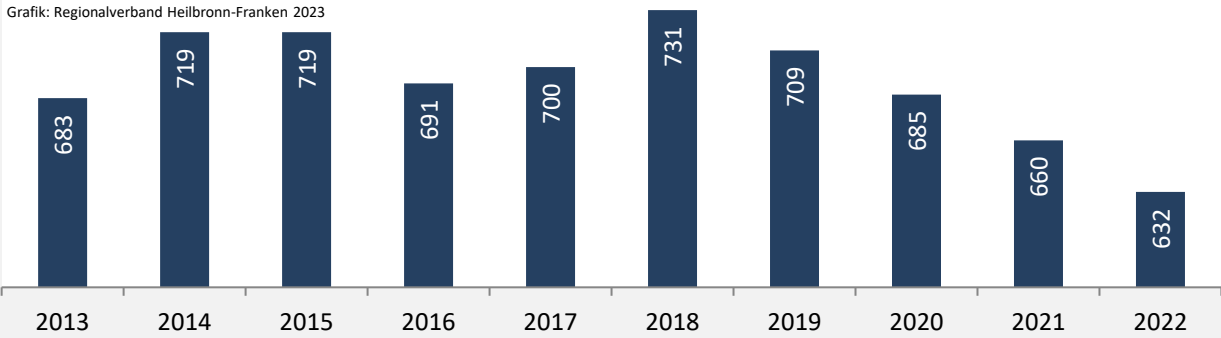


## Wanderungssaldi nach Altersgruppen in Neudenau für die letzten fünf Jahre

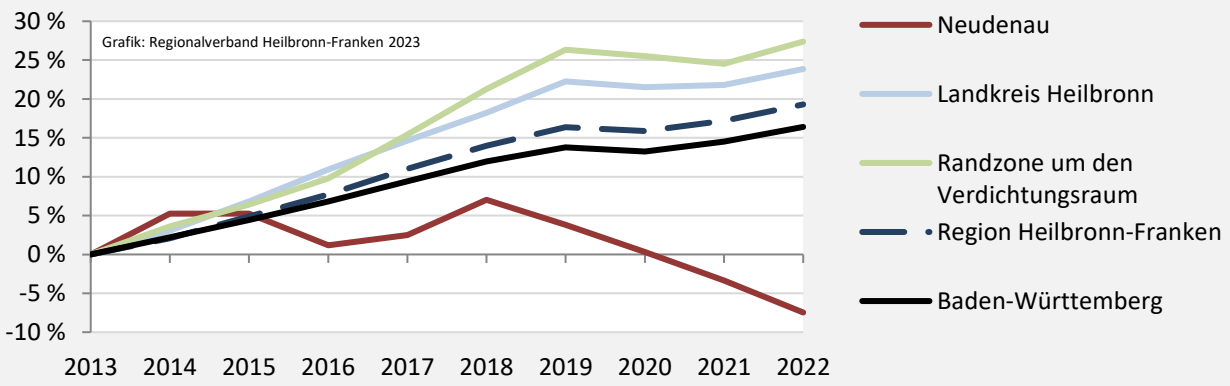


# Neudenu – Beschäftigung

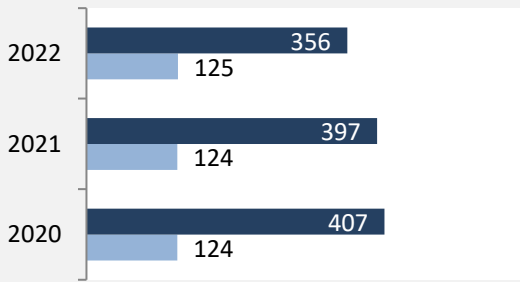
## sozialvers. Beschäftigung (SvB) in Neudenu (2013 bis 2022)



## prozentuale Entwicklung der SvB in Neudenu (seit 2013)

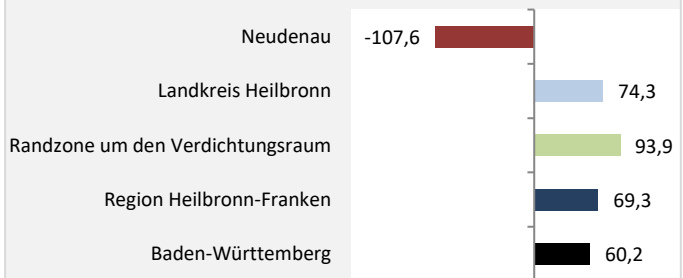


## produzierendes Gewerbe Dienstleistungen

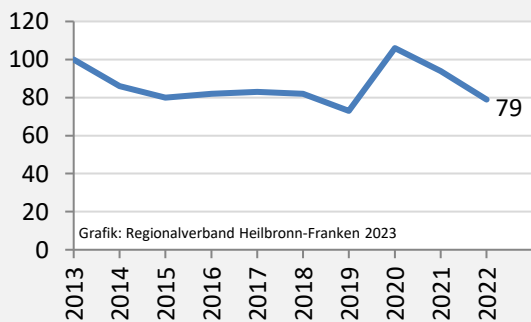


Grafik: Regionalverband Heilbronn-Franken 2023

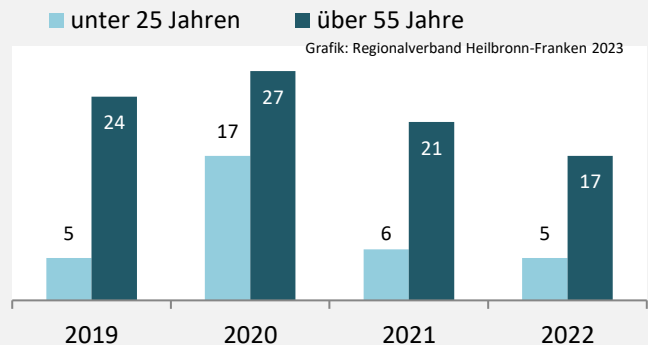
## 5-Jahres-Wertung (2017 bis 2022): Beschäftigungsgewinne/-verluste pro 1.000 Beschäftigte



## Arbeitslosigkeit in Neudenu



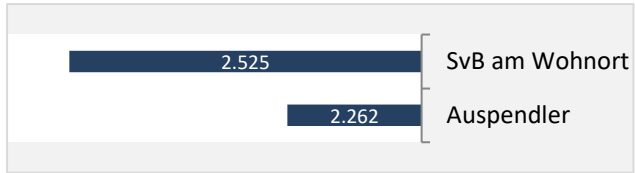
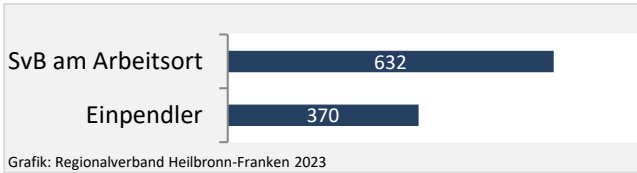
## Arbeitslosigkeit in Neudenu



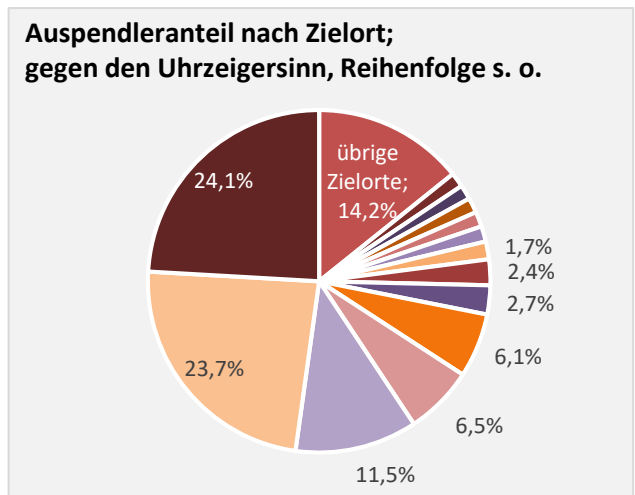
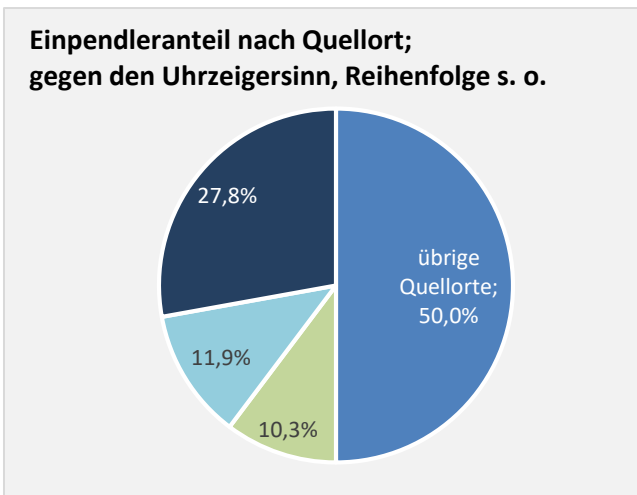
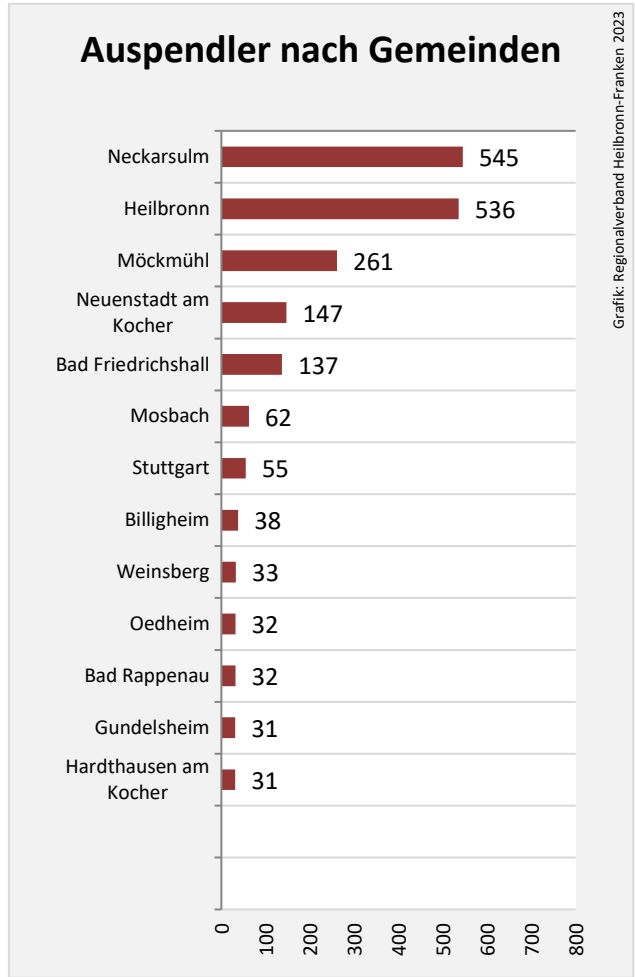
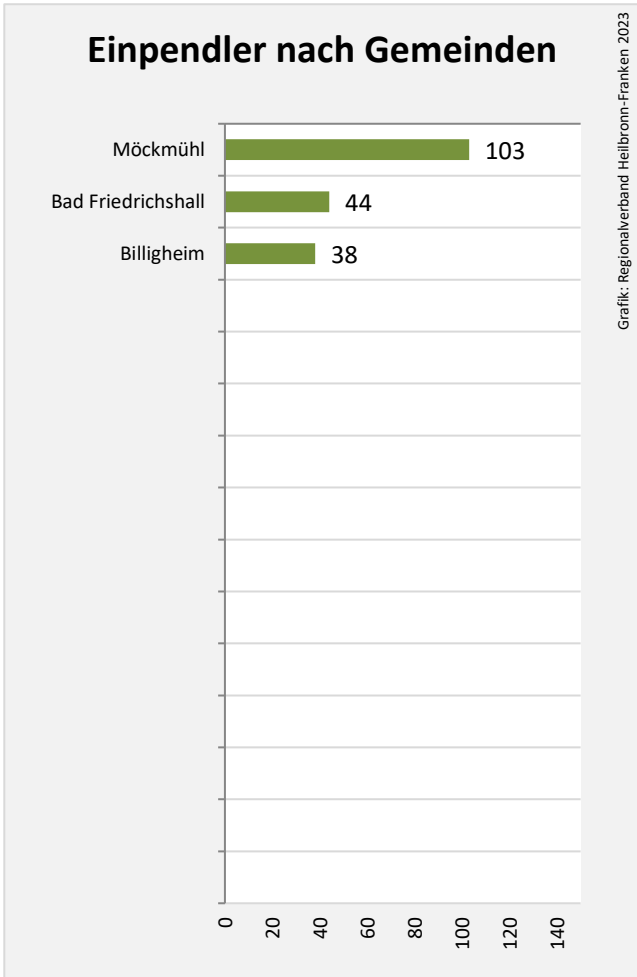
Datengrundlage: Statistik der Bundesagentur für Arbeit

Abbildungen und Berechnungen: Regionalverband Heilbronn-Franken

# Neudenau – Pendlerverflechtungen

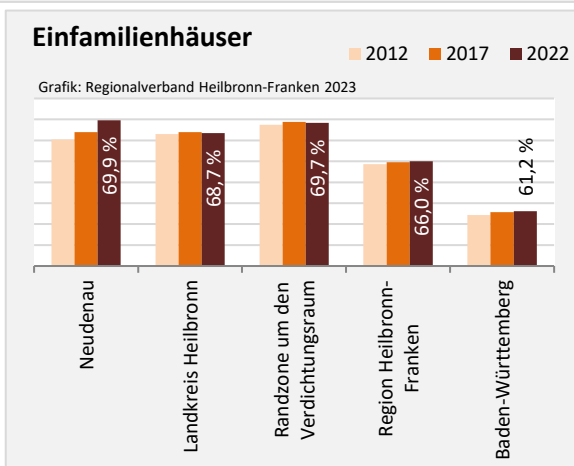
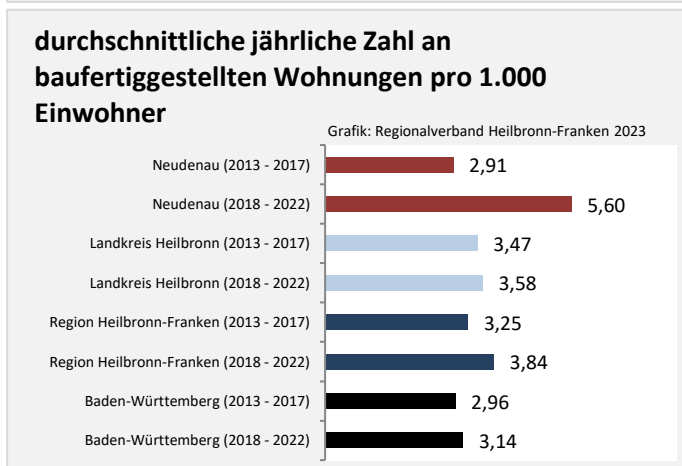
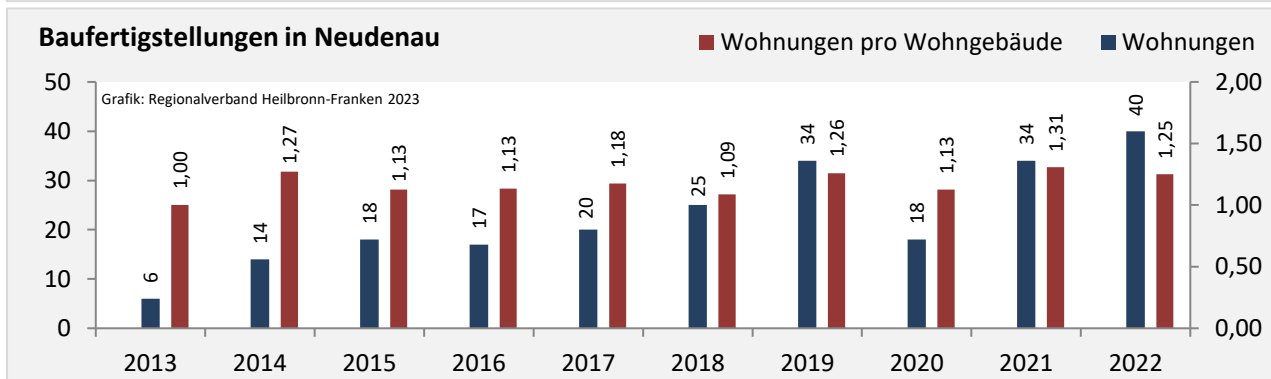
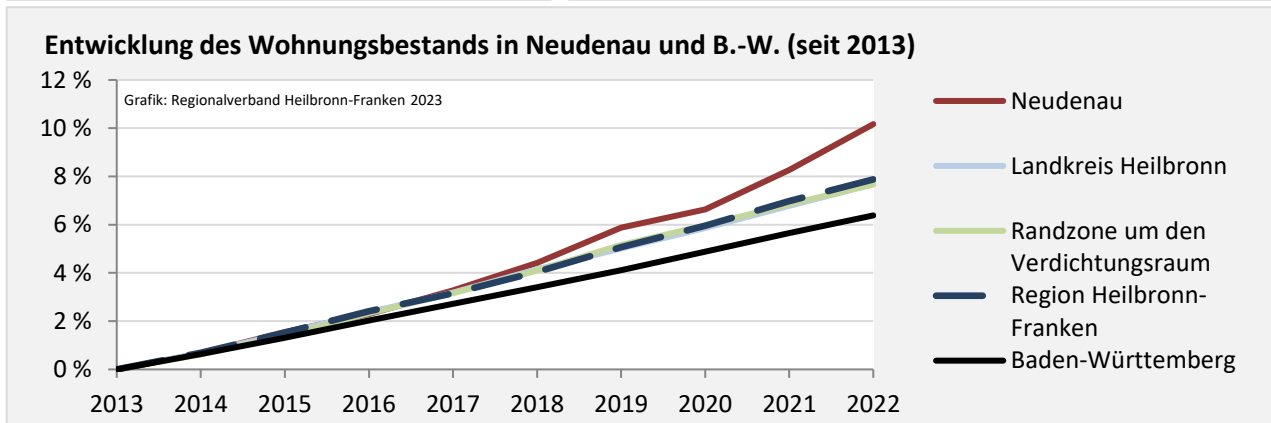
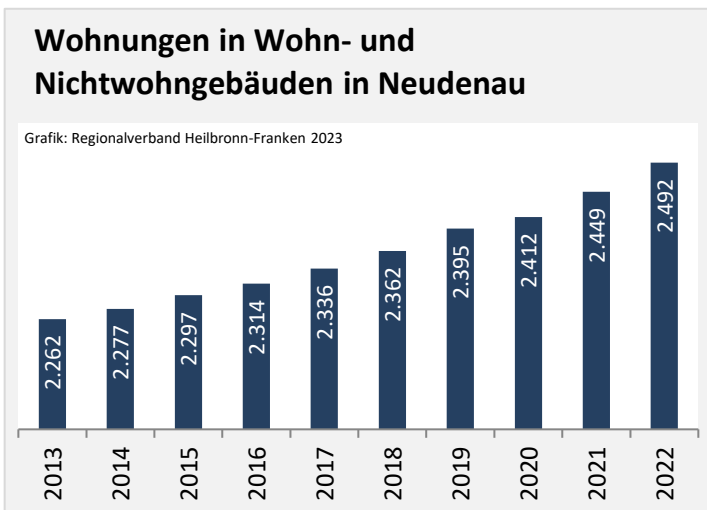
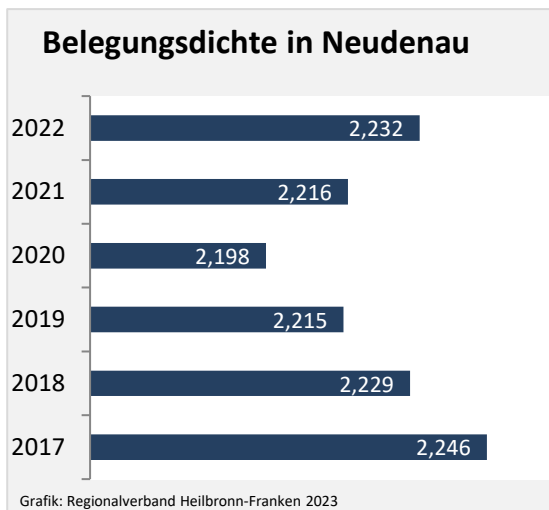


**Pendlersaldo: -1892**



Datengrundlage: Statistische Ämter des Bundes und der Länder  
 Abbildungen: Regionalverband Heilbronn-Franken (keine Darstellung von Werten unter 30)

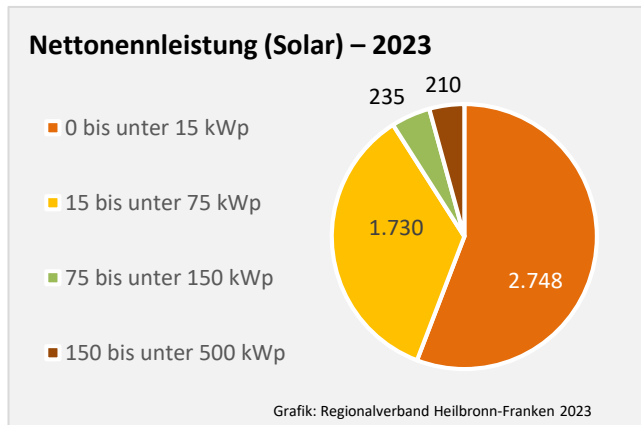
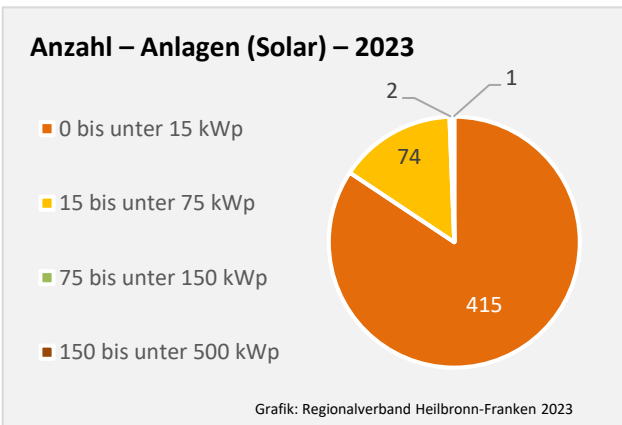
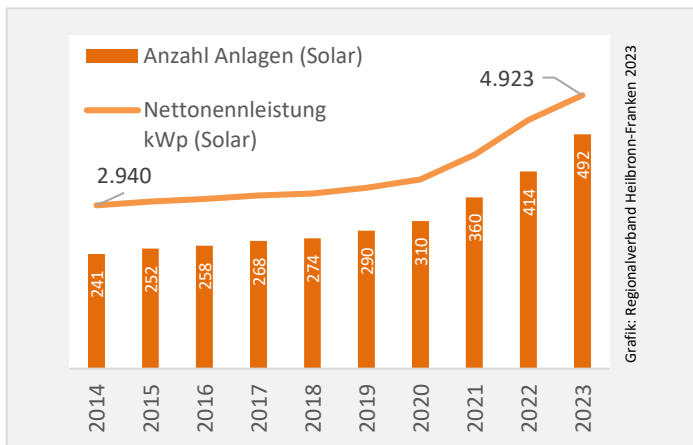
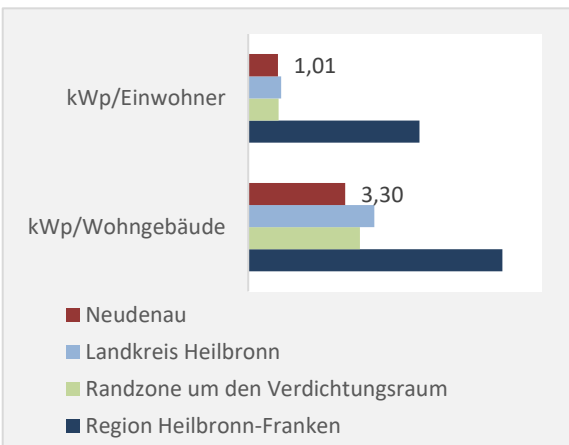
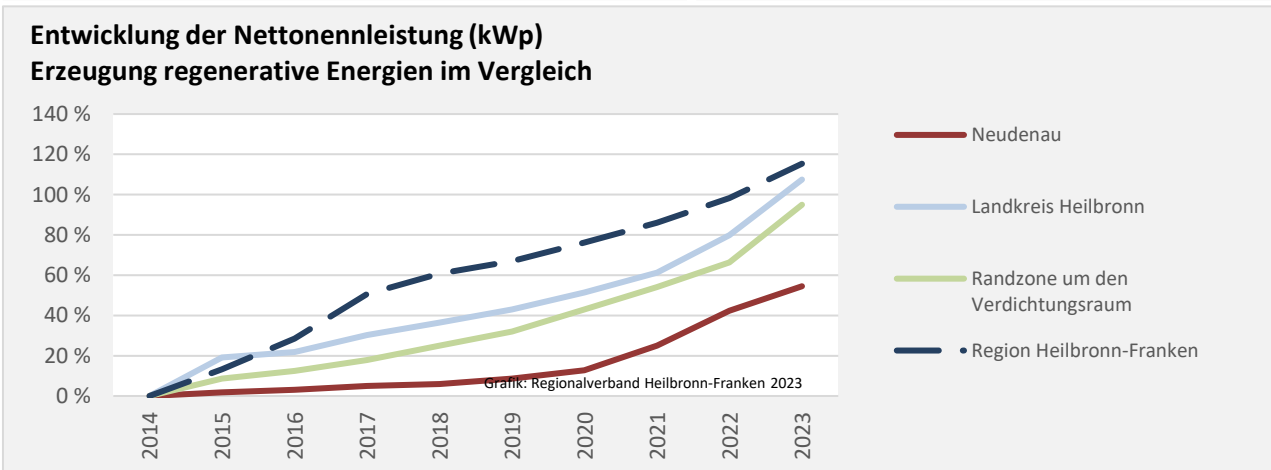
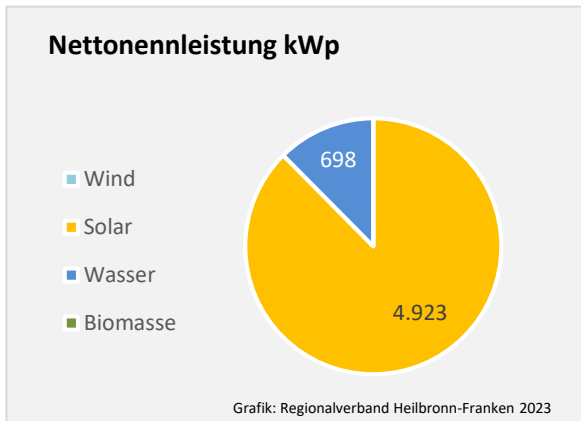
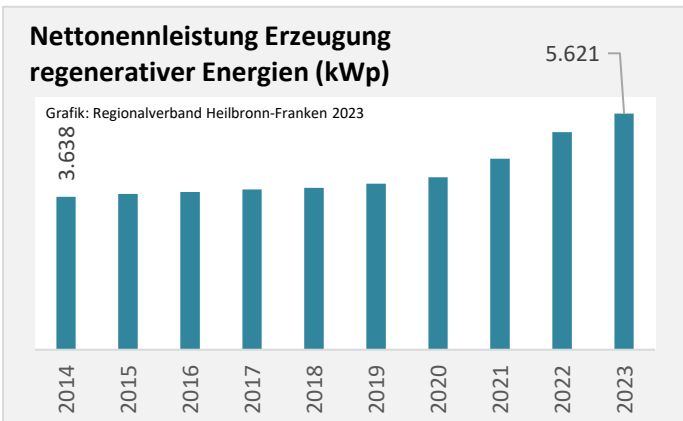
# Neudenu – Wohnungsbestand und -entwicklung



Datengrundlage: Statistisches Landesamt Baden-Württemberg (ab 2011: Zensus 2011)

Abbildungen und Berechnungen: Regionalverband Heilbronn-Franken

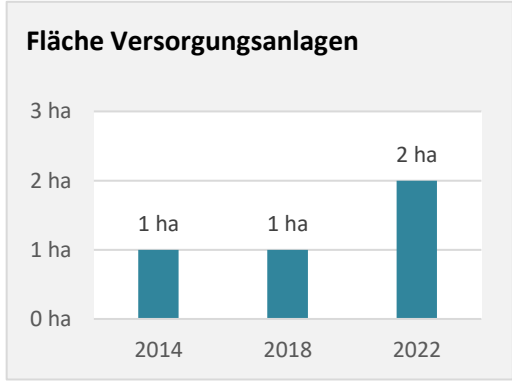
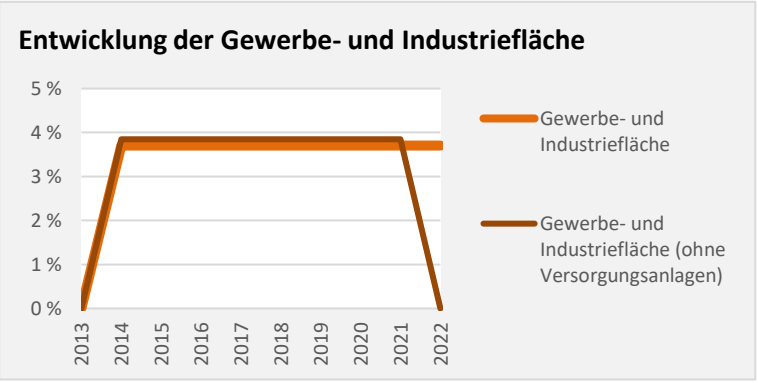
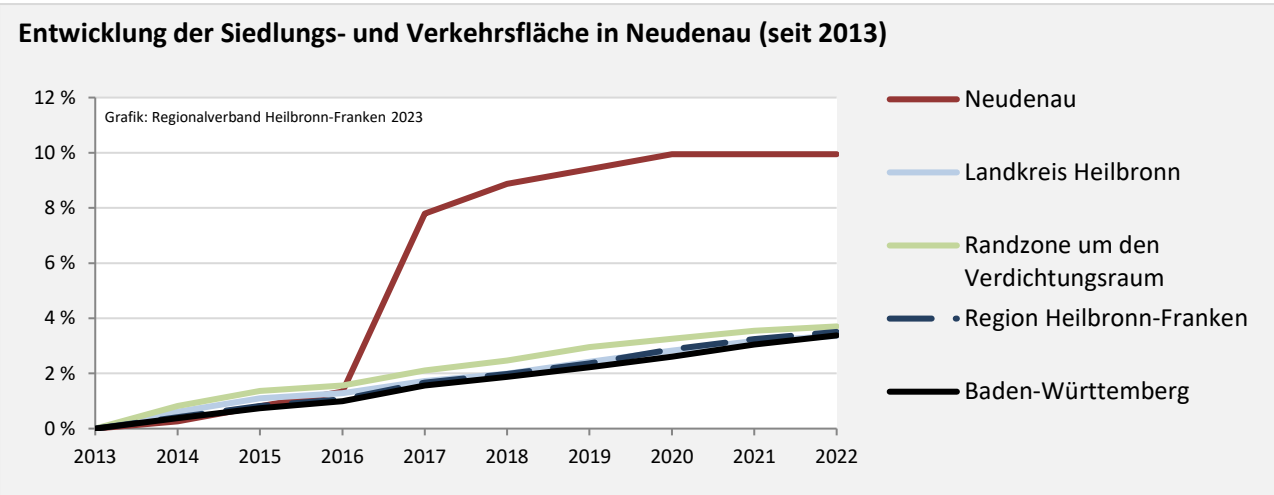
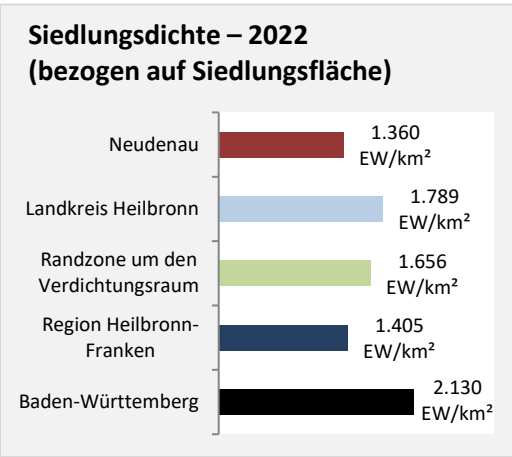
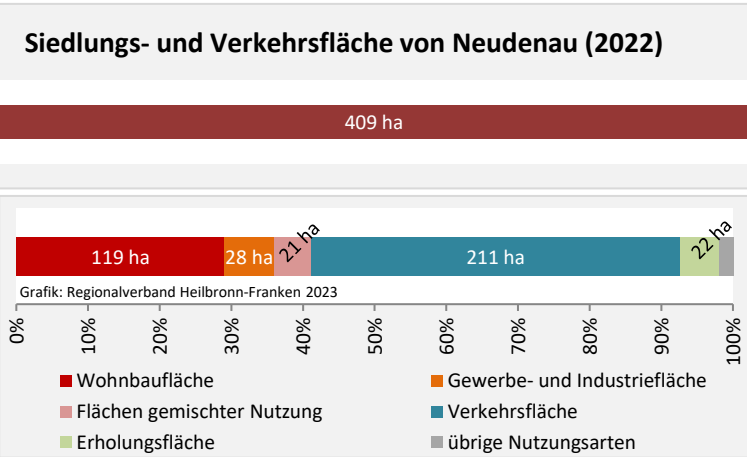
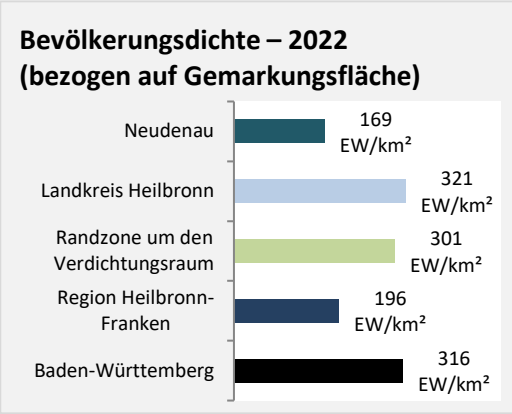
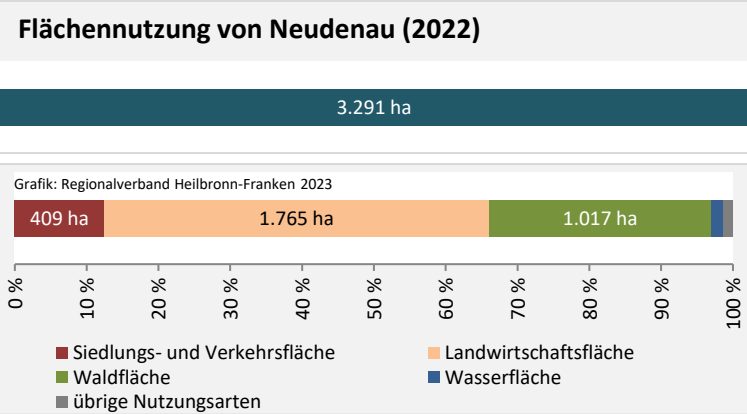
# Neudenau – Energiewende



Datengrundlage: Bundesnetzagentur, Marktstammdatenregister, 10/2023

Abbildungen und Berechnung: Regionalverband Heilbronn-Franken

# Neudenu – Flächenentwicklung



Datengrundlage: Landesamt für Statistik Baden-Württemberg  
 Abbildungen und Berechnungen: Regionalverband Heilbronn-Franken