



Datenblatt für die Gemeinde **Ilsfeld**

Stand 2023

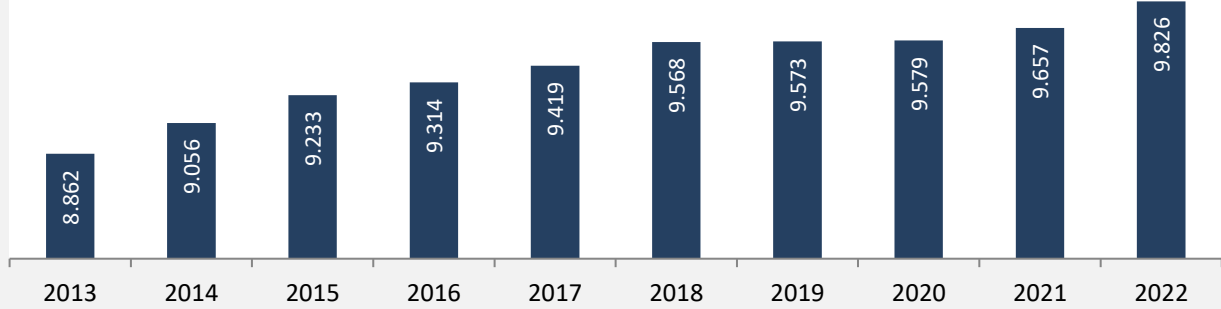
Themen

- Bevölkerung
- Beschäftigung
- Pendlerverflechtungen
- Wohnungsbestand und -entwicklung
- Energiewende
- Flächenentwicklung

Ilsfeld – Bevölkerung

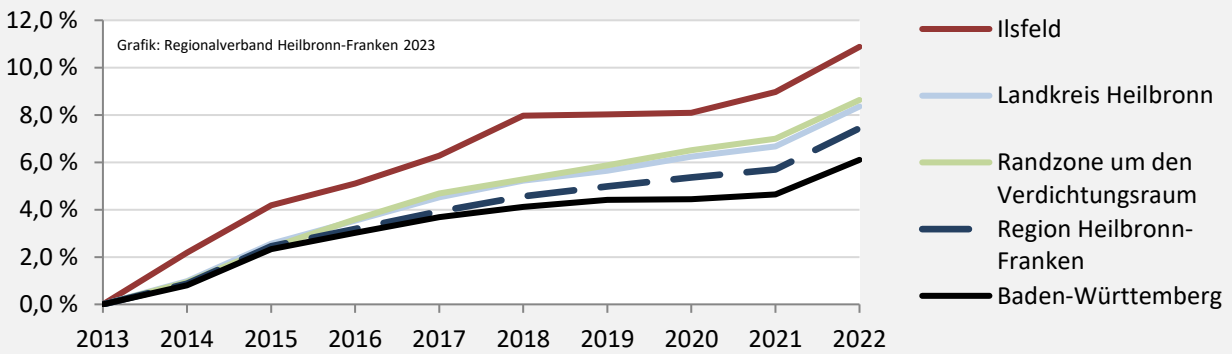
Bevölkerungsstand in Ilsfeld (2013 bis 2022)

Grafik: Regionalverband Heilbronn-Franken 2023

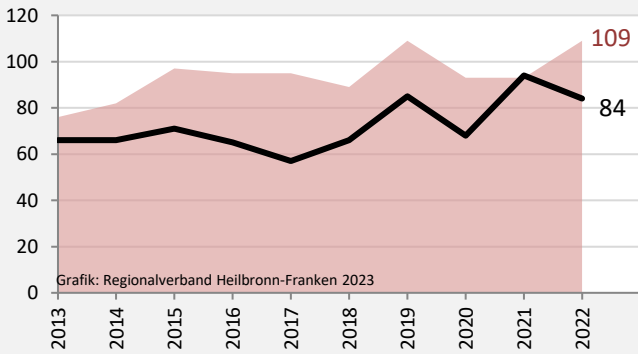


Bevölkerungsentwicklung in Ilsfeld (seit 2013)

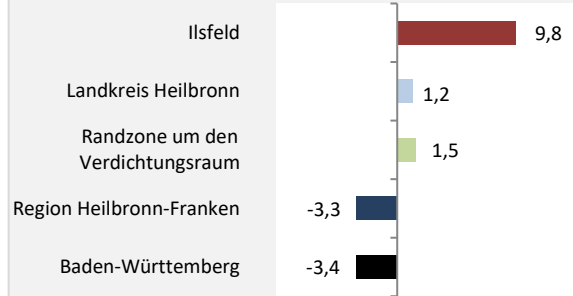
Grafik: Regionalverband Heilbronn-Franken 2023



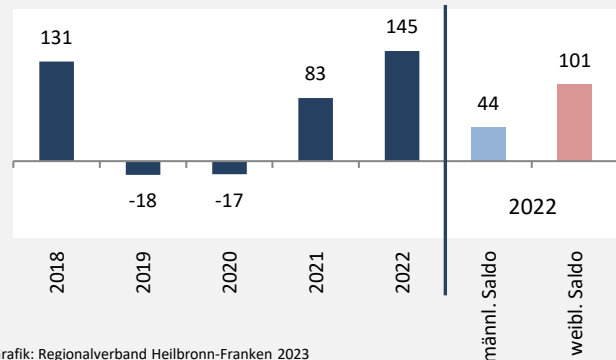
Geburten und Sterbefälle in Ilsfeld



5-Jahres-Wertung (2018 bis 2022): natürliche Bevölkerungsentwicklung pro 1.000 Einwohner

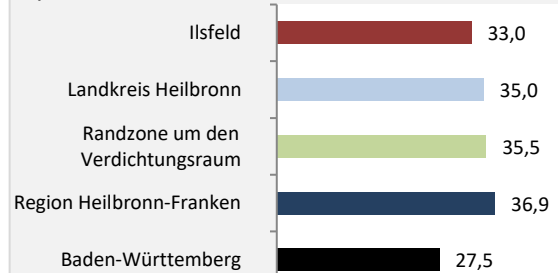


Wanderungssaldi Ilsfeld



Grafik: Regionalverband Heilbronn-Franken 2023

5-Jahres-Wertung (2018 bis 2022): Wanderungsgewinne bzw. -verluste pro 1.000 Einwohner

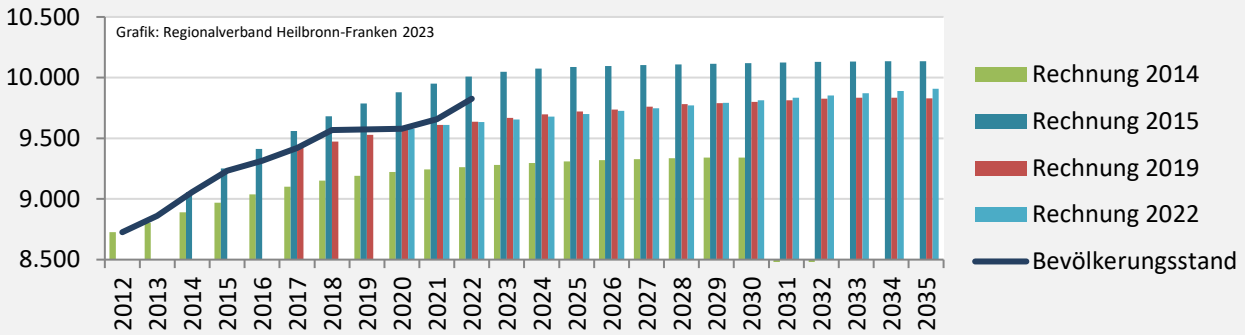


Datengrundlage: Landesamt für Statistik Baden-Württemberg

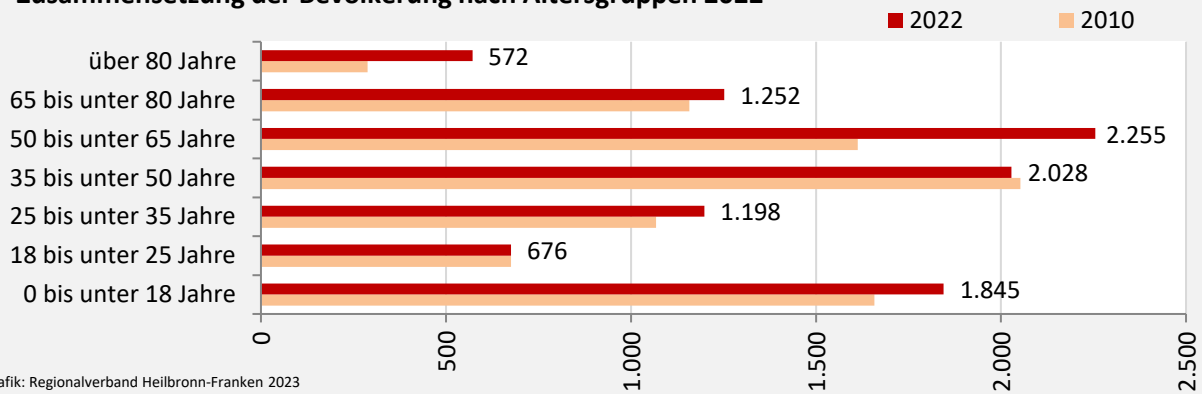
Abbildungen und Berechnungen: Regionalverband Heilbronn-Franken

Ilsfeld – Bevölkerung

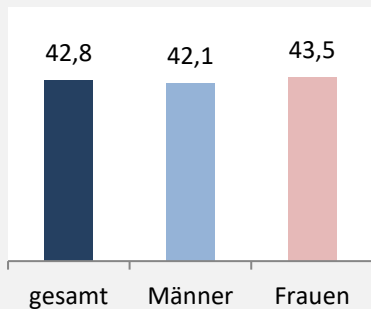
Vorausrechnungsergebnisse im Vergleich



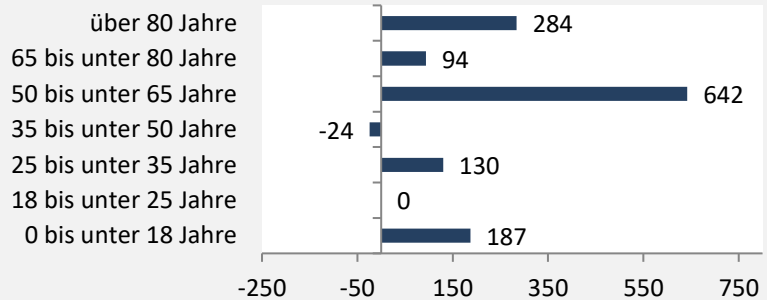
Zusammensetzung der Bevölkerung nach Altersgruppen 2022



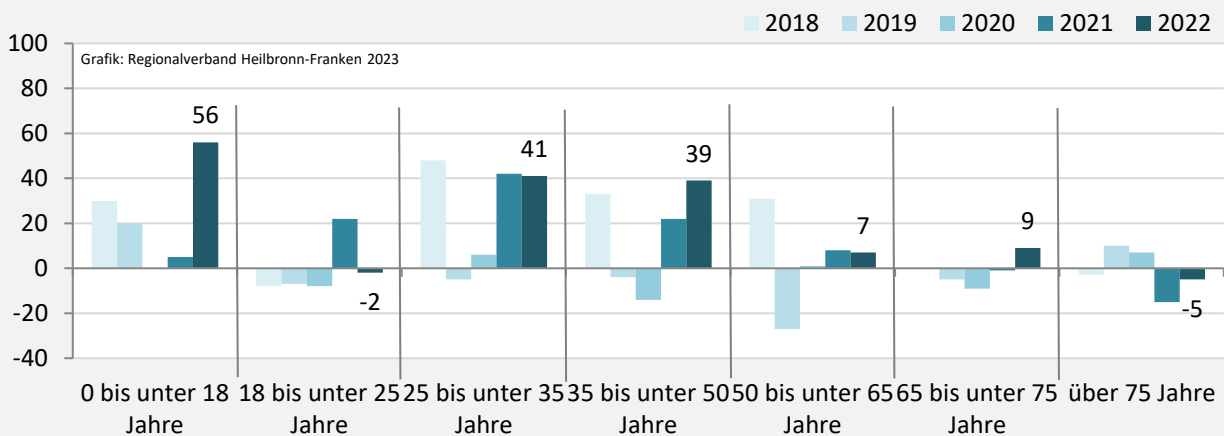
Durchschnittsalter Ilsfeld 2022



Veränderung der Bevölkerungszusammensetzung nach Altersgruppen in Ilsfeld zwischen 2010 und 2022



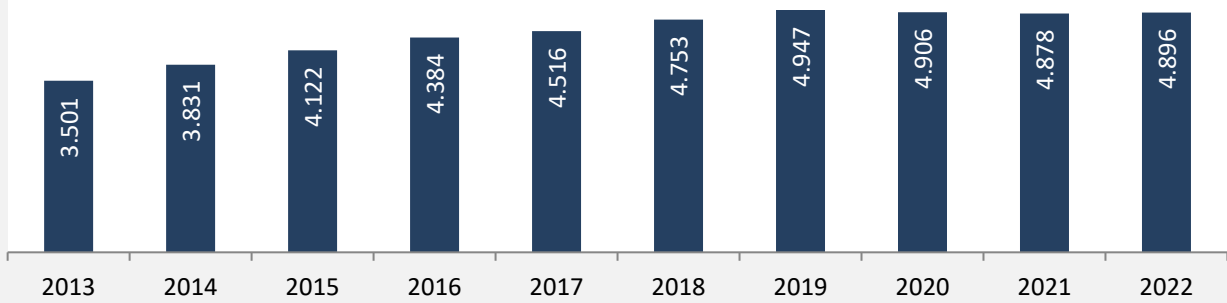
Wanderungssaldi nach Altersgruppen in Ilsfeld für die letzten fünf Jahre



Ilsfeld – Beschäftigung

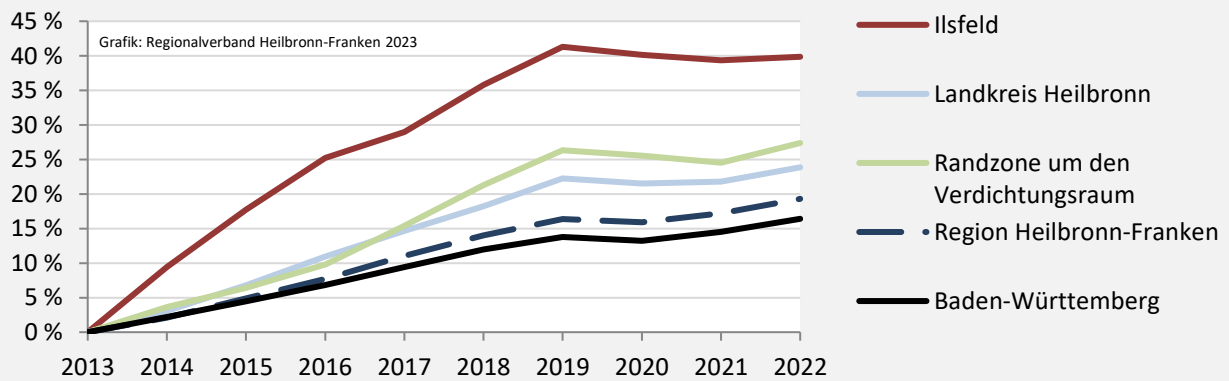
sozialvers. Beschäftigung (SvB) in Ilsfeld (2013 bis 2022)

Grafik: Regionalverband Heilbronn-Franken 2023

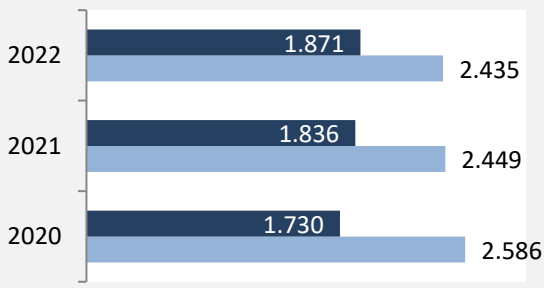


prozentuale Entwicklung der SvB in Ilsfeld (seit 2013)

Grafik: Regionalverband Heilbronn-Franken 2023

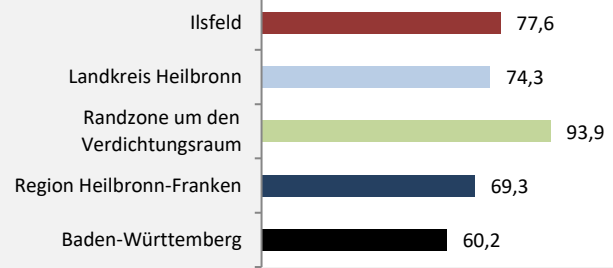


■ produzierendes Gewerbe ■ Dienstleistungen

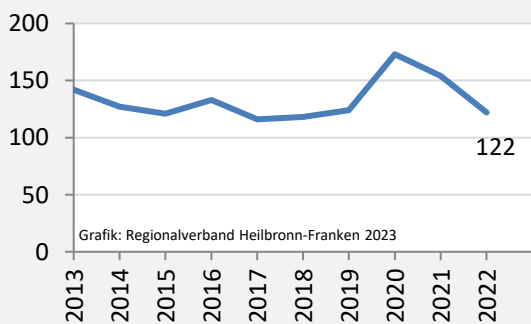


Grafik: Regionalverband Heilbronn-Franken 2023

5-Jahres-Wertung (2017 bis 2022): Beschäftigungsgewinne/-verluste pro 1.000 Beschäftigte



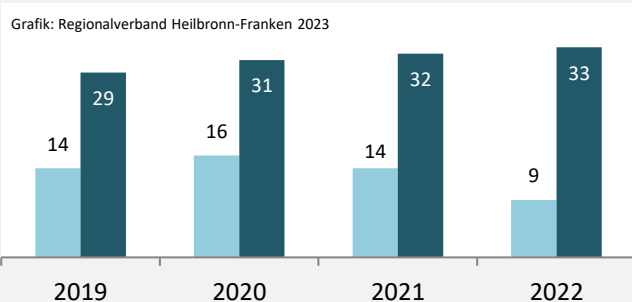
Arbeitslosigkeit in Ilsfeld



Grafik: Regionalverband Heilbronn-Franken 2023

Arbeitslosigkeit in Ilsfeld

■ unter 25 Jahren ■ über 55 Jahre

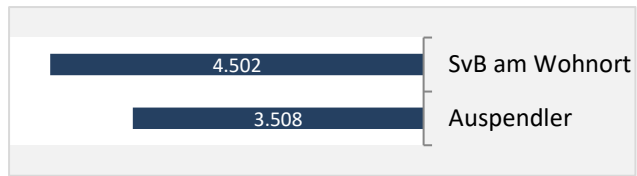
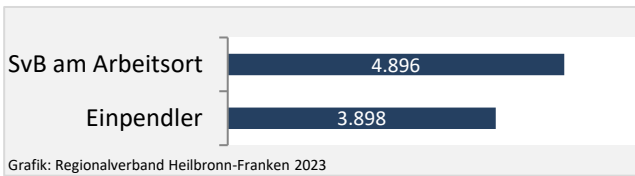


Grafik: Regionalverband Heilbronn-Franken 2023

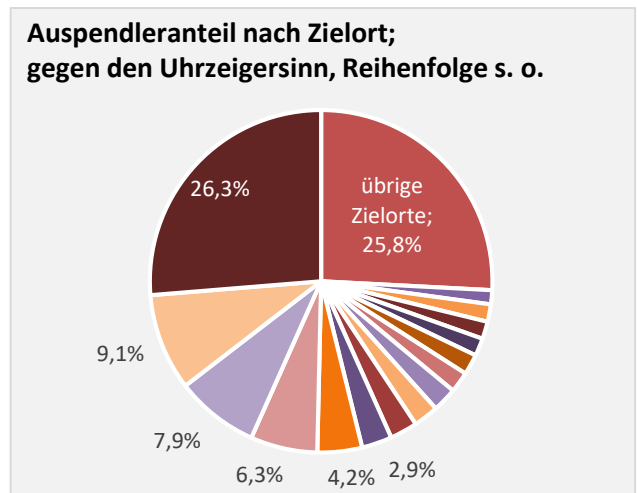
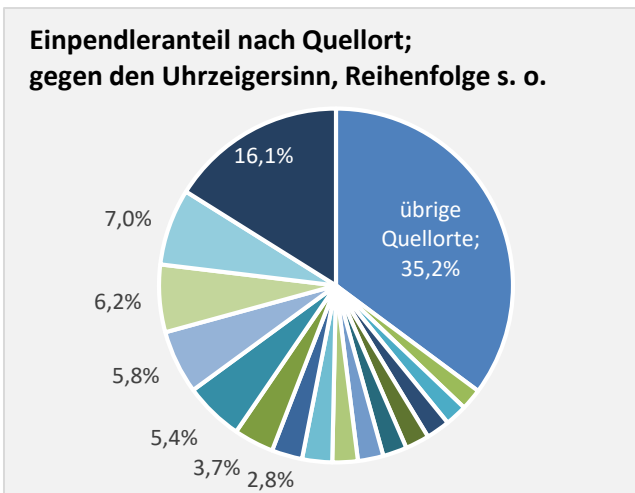
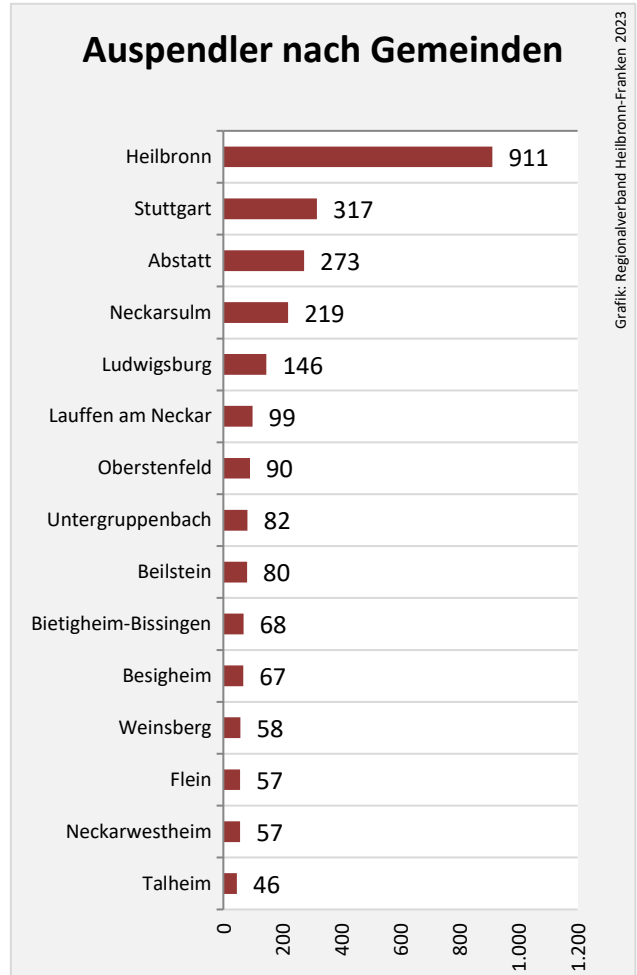
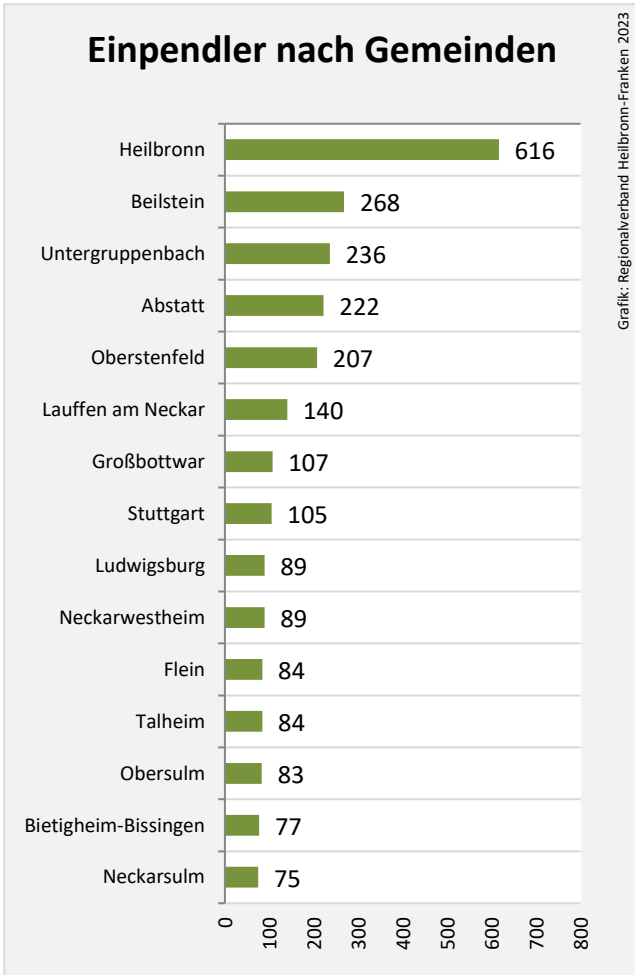
Datengrundlage: Statistik der Bundesagentur für Arbeit

Abbildungen und Berechnungen: Regionalverband Heilbronn-Franken

Ilsfeld – Pendlerverflechtungen



Pendlersaldo: 390

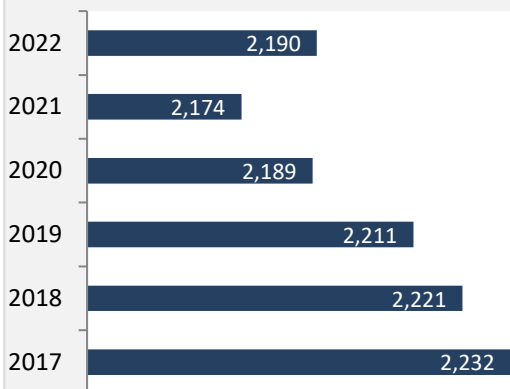


Datengrundlage: Statistische Ämter des Bundes und der Länder

Abbildungen: Regionalverband Heilbronn-Franken (keine Darstellung von Werten unter 30)

Ilsfeld – Wohnungsbestand und -entwicklung

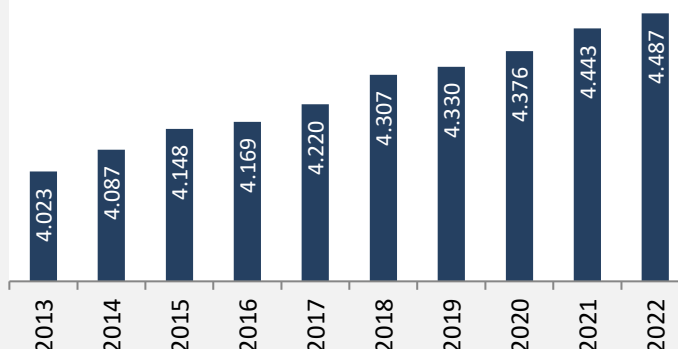
Belegungsdichte in Ilsfeld



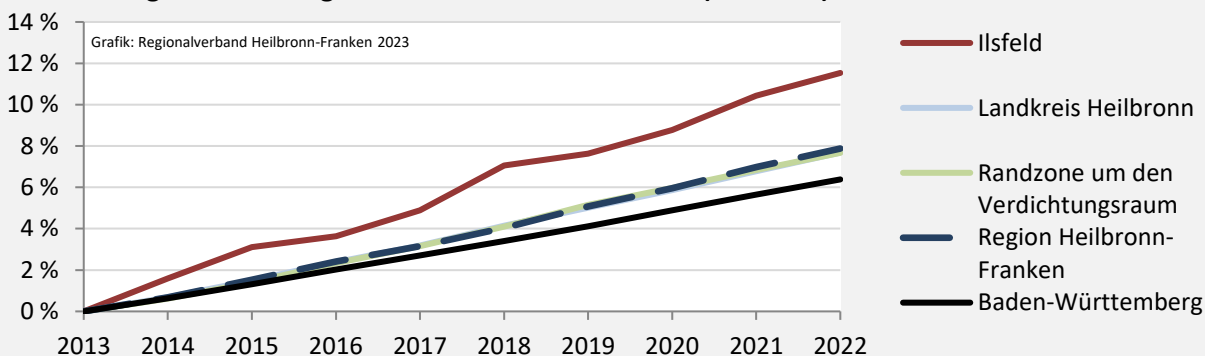
Grafik: Regionalverband Heilbronn-Franken 2023

Wohnungen in Wohn- und Nichtwohngebäuden in Ilsfeld

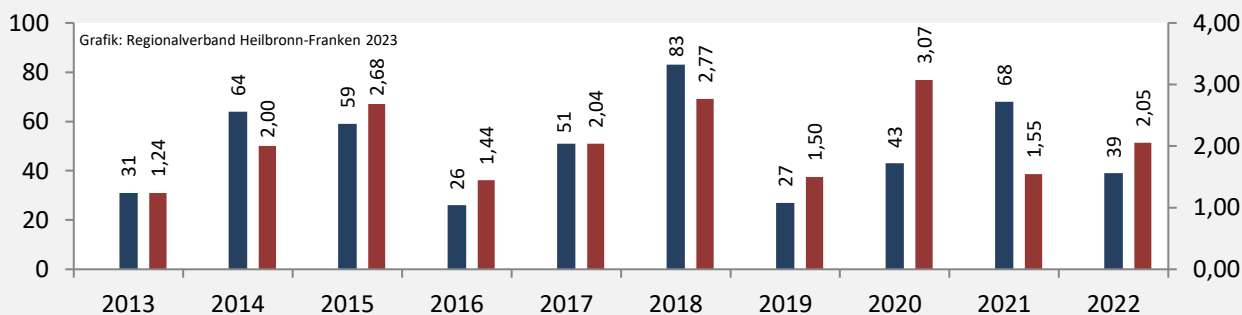
Grafik: Regionalverband Heilbronn-Franken 2023



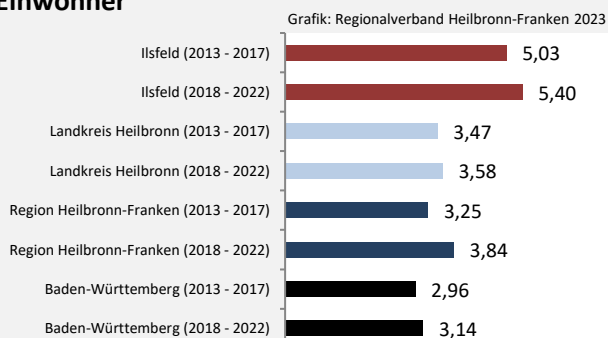
Entwicklung des Wohnungsbestands in Ilsfeld und B.-W. (seit 2013)



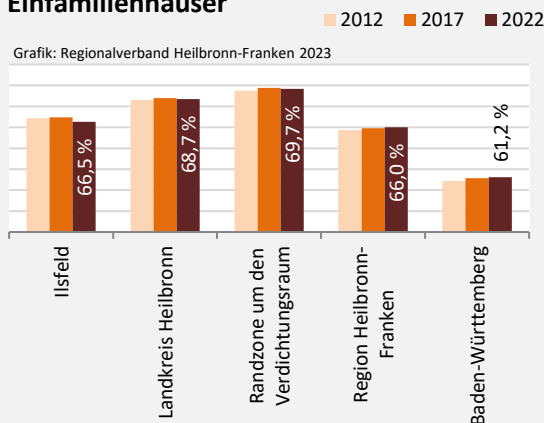
Baufertigstellungen in Ilsfeld



durchschnittliche jährliche Zahl an baufertiggestellten Wohnungen pro 1.000 Einwohner



Einfamilienhäuser



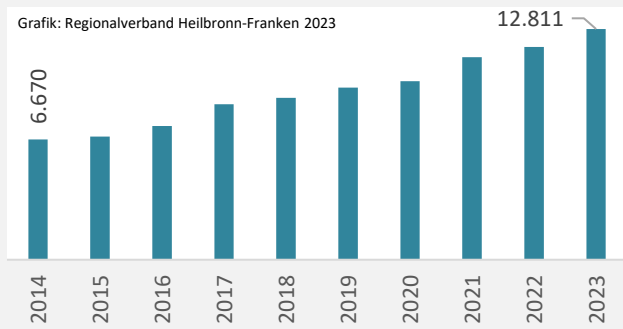
Datengrundlage: Statistisches Landesamt Baden-Württemberg (ab 2011: Zensus 2011)

Abbildungen und Berechnungen: Regionalverband Heilbronn-Franken

Ilsfeld – Energiewende

Nettonennleistung Erzeugung regenerativer Energien (kWp)

Grafik: Regionalverband Heilbronn-Franken 2023



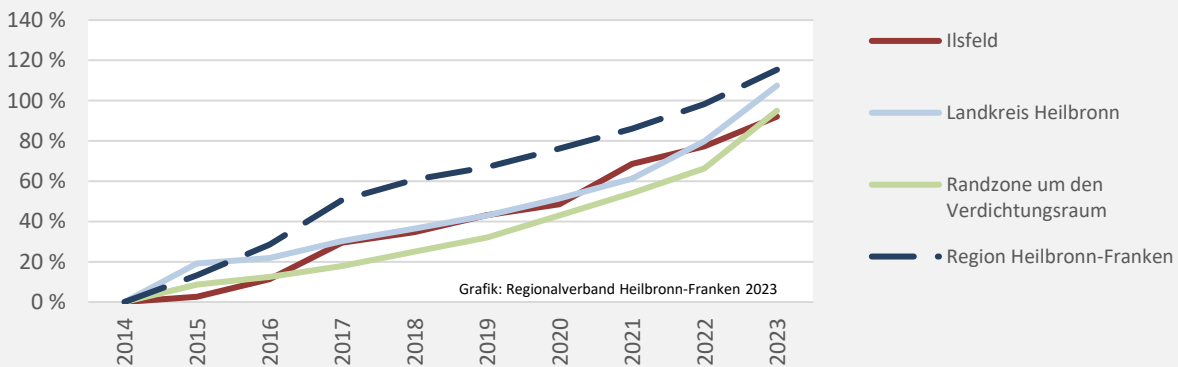
Nettonennleistung kWp

- Wind
- Solar
- Wasser
- Biomasse

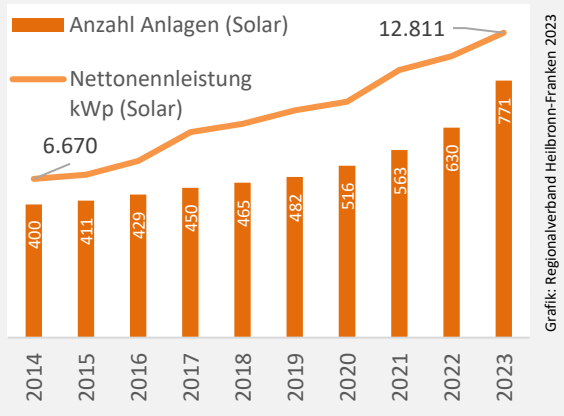
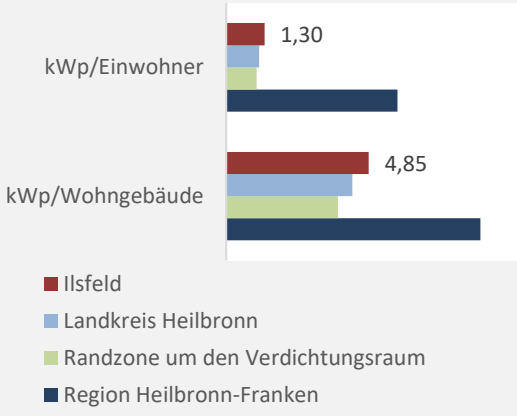


Grafik: Regionalverband Heilbronn-Franken 2023

Entwicklung der Nettonennleistung (kWp) Erzeugung regenerative Energien im Vergleich



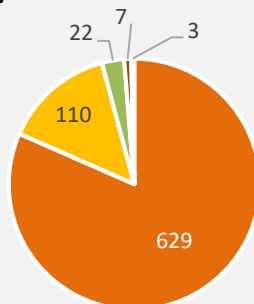
Grafik: Regionalverband Heilbronn-Franken 2023



Grafik: Regionalverband Heilbronn-Franken 2023

Anzahl – Anlagen (Solar) – 2023

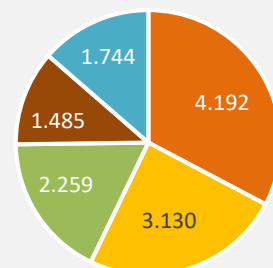
- 0 bis unter 15 kWp
- 15 bis unter 75 kWp
- 75 bis unter 150 kWp
- 150 bis unter 500 kWp
- über 500 kWp



Grafik: Regionalverband Heilbronn-Franken 2023

Nettonennleistung (Solar) – 2023

- 0 bis unter 15 kWp
- 15 bis unter 75 kWp
- 75 bis unter 150 kWp
- 150 bis unter 500 kWp
- über 500 kWp

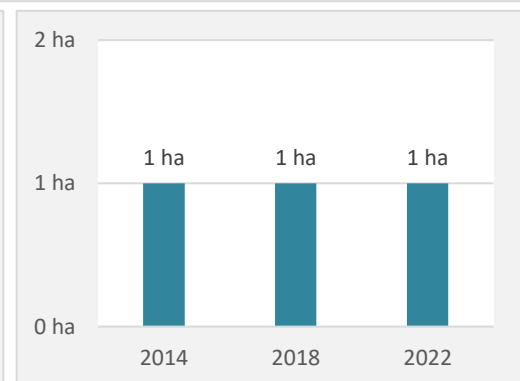
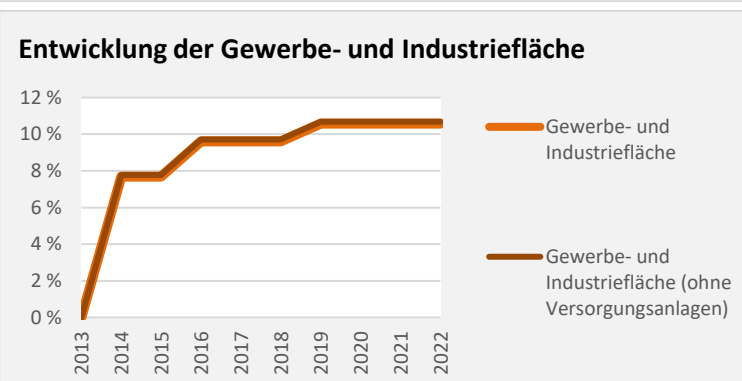
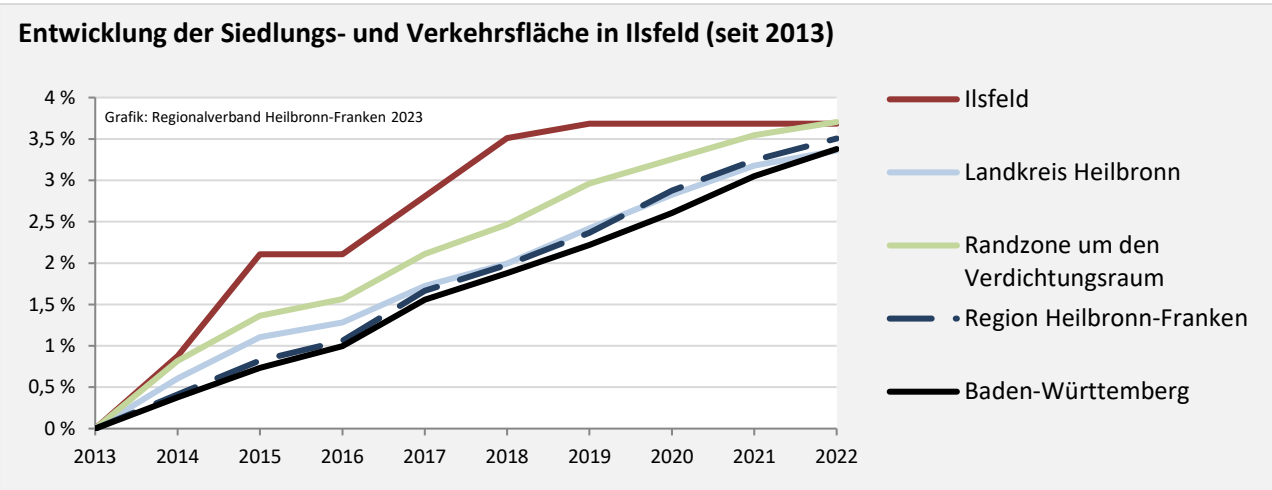
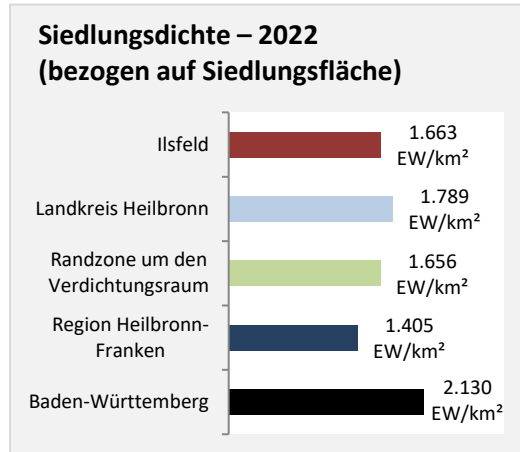
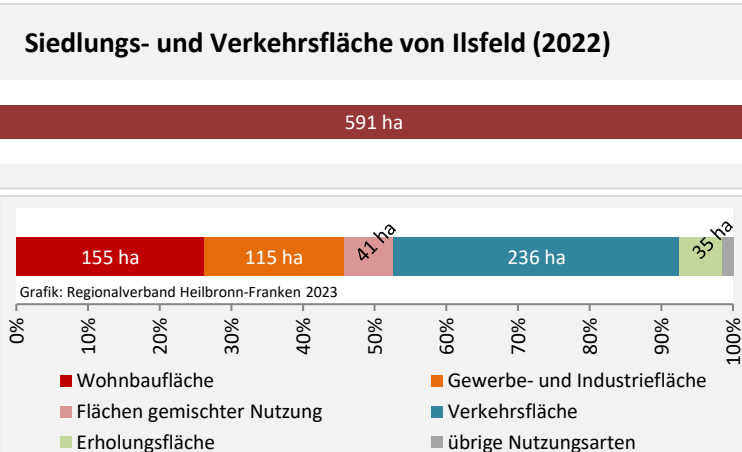
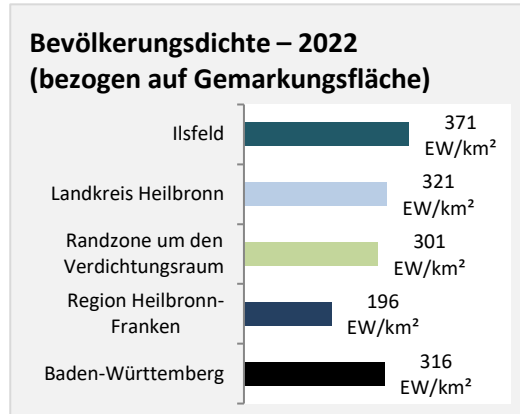
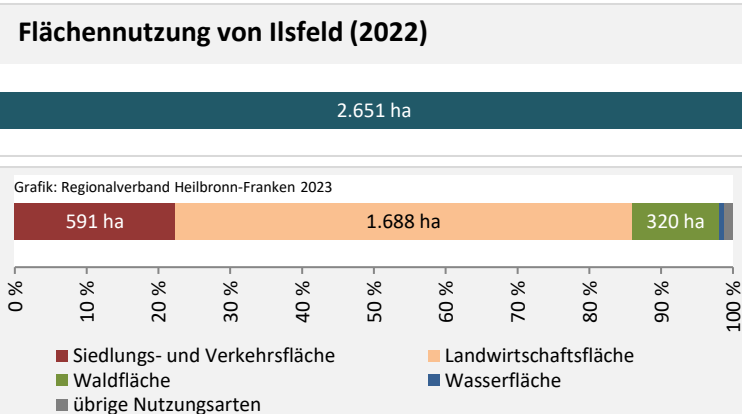


Grafik: Regionalverband Heilbronn-Franken 2023

Datengrundlage: Bundesnetzagentur, Marktstammdatenregister, 10/2023

Abbildungen und Berechnung: Regionalverband Heilbronn-Franken

Ilsfeld – Flächenentwicklung



Datengrundlage: Landesamt für Statistik Baden-Württemberg
 Abbildungen und Berechnungen: Regionalverband Heilbronn-Franken