



Datenblatt für die Gemeinde **Bühlerzell**

Stand 2023

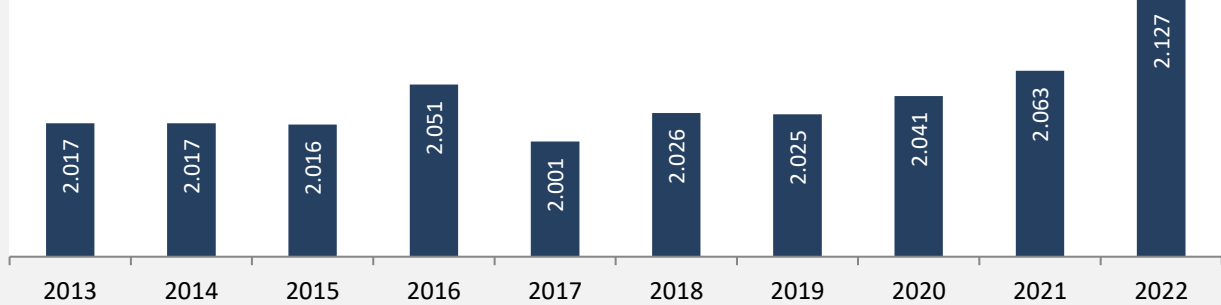
Themen

- Bevölkerung
- Beschäftigung
- Pendlerverflechtungen
- Wohnungsbestand und -entwicklung
- Energiewende
- Flächenentwicklung

Bühlerzell – Bevölkerung

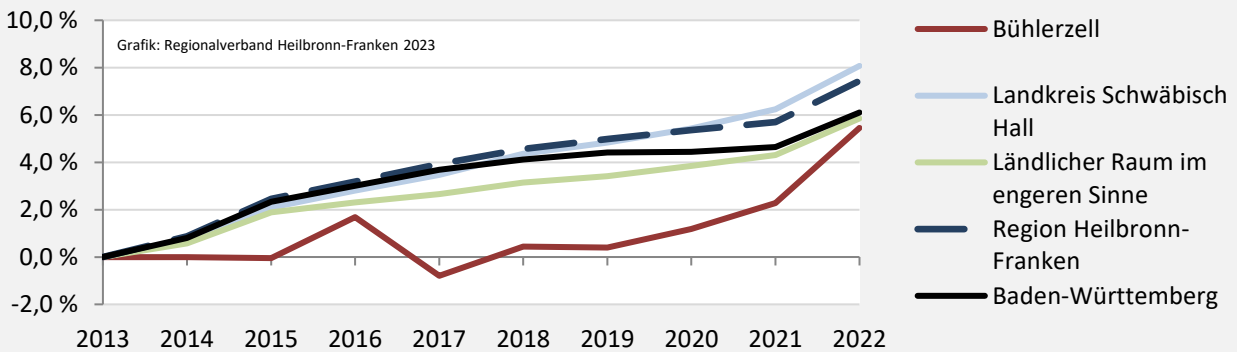
Bevölkerungsstand in Bühlerzell (2013 bis 2022)

Grafik: Regionalverband Heilbronn-Franken 2023

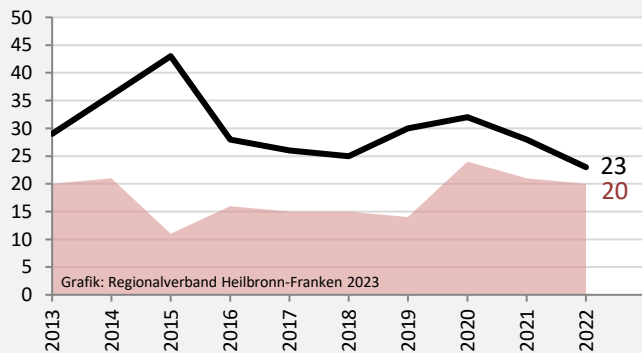


Bevölkerungsentwicklung in Bühlerzell (seit 2013)

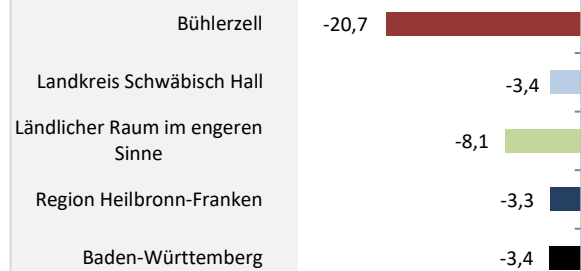
Grafik: Regionalverband Heilbronn-Franken 2023



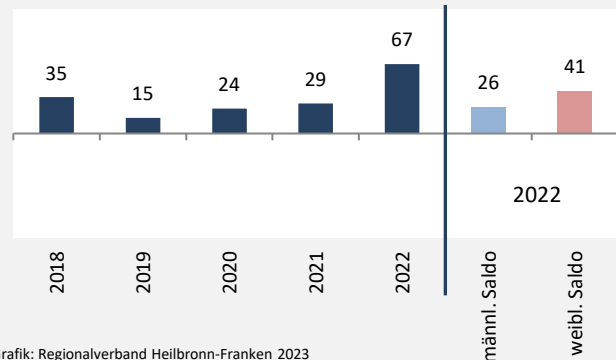
Geburten und Sterbefälle in Bühlerzell



5-Jahres-Wertung (2018 bis 2022): natürliche Bevölkerungsentwicklung pro 1.000 Einwohner

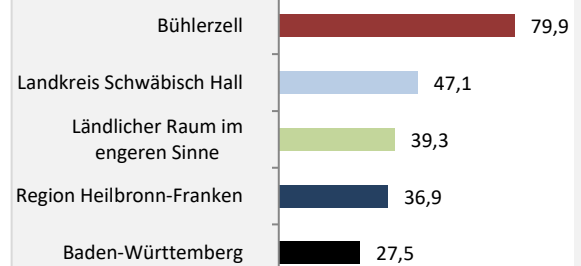


Wanderungssaldi Bühlerzell



Grafik: Regionalverband Heilbronn-Franken 2023

5-Jahres-Wertung (2018 bis 2022): Wanderungsgewinne bzw. -verluste pro 1.000 Einwohner

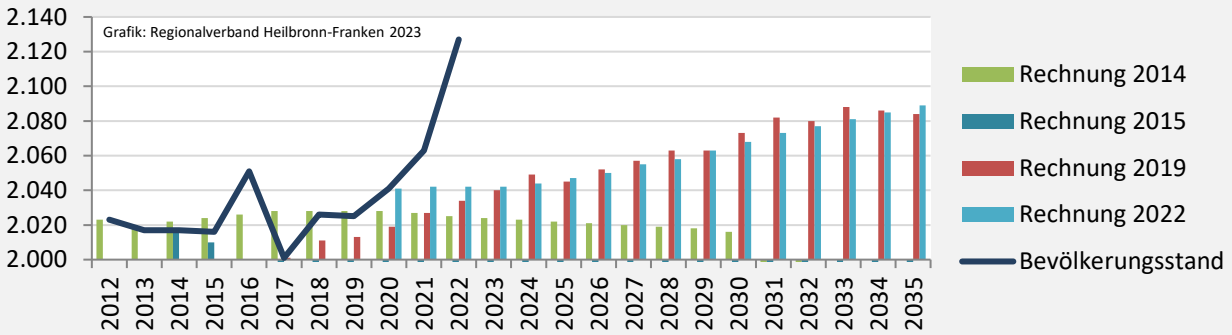


Datengrundlage: Landesamt für Statistik Baden-Württemberg

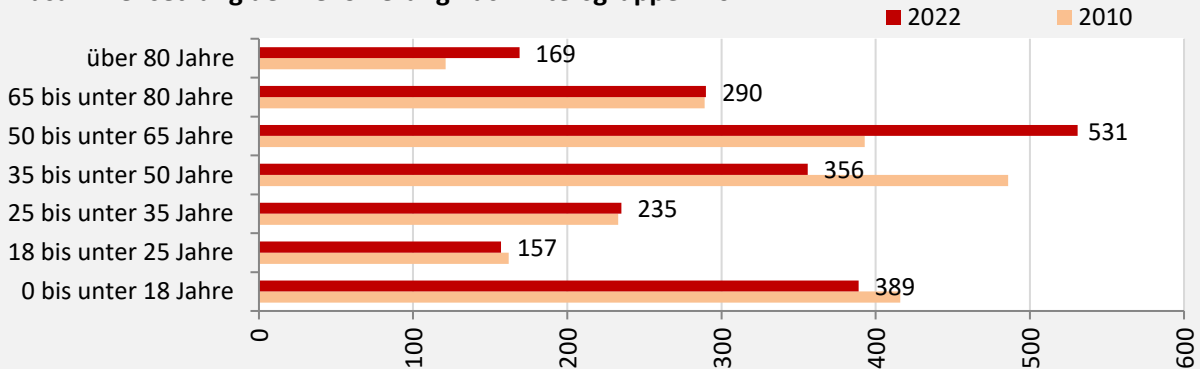
Abbildungen und Berechnungen: Regionalverband Heilbronn-Franken

Bühlerzell – Bevölkerung

Vorausrechnungsergebnisse im Vergleich

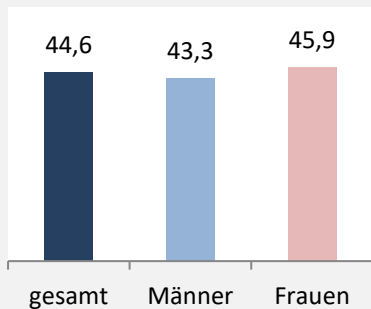


Zusammensetzung der Bevölkerung nach Altersgruppen 2022

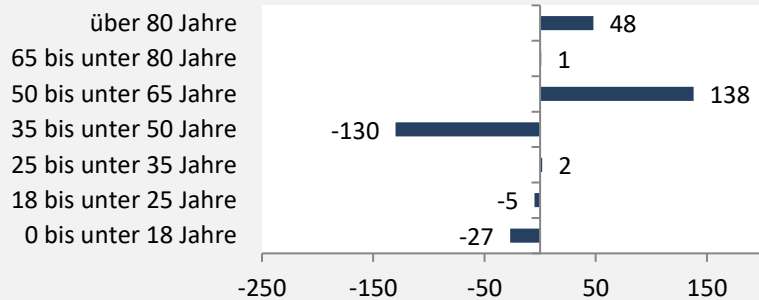


Grafik: Regionalverband Heilbronn-Franken 2023

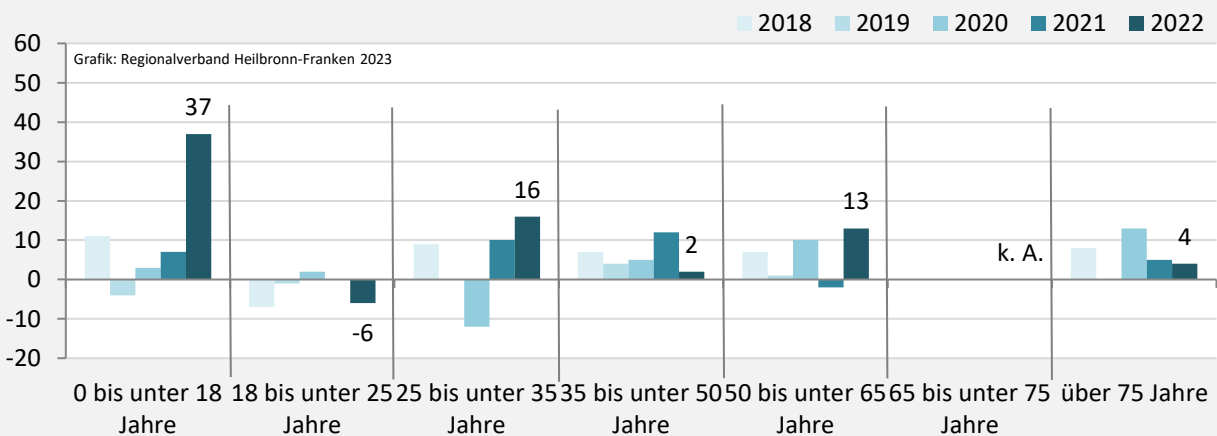
Durchschnittsalter Bühlerzell 2022



Veränderung der Bevölkerungszusammensetzung nach Altersgruppen in Bühlerzell zwischen 2010 und 2022



Wanderungssaldi nach Altersgruppen in Bühlerzell für die letzten fünf Jahre



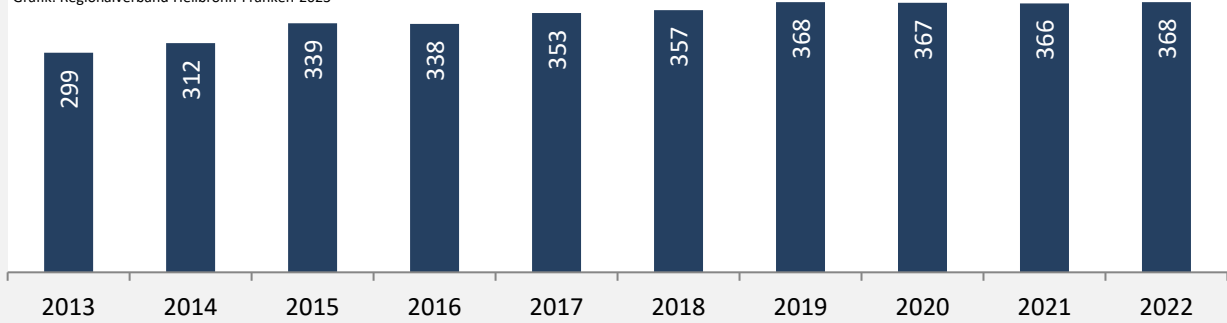
Datengrundlage: Landesamt für Statistik Baden-Württemberg

Abbildungen und Berechnungen: Regionalverband Heilbronn-Franken

Bühlerzell – Beschäftigung

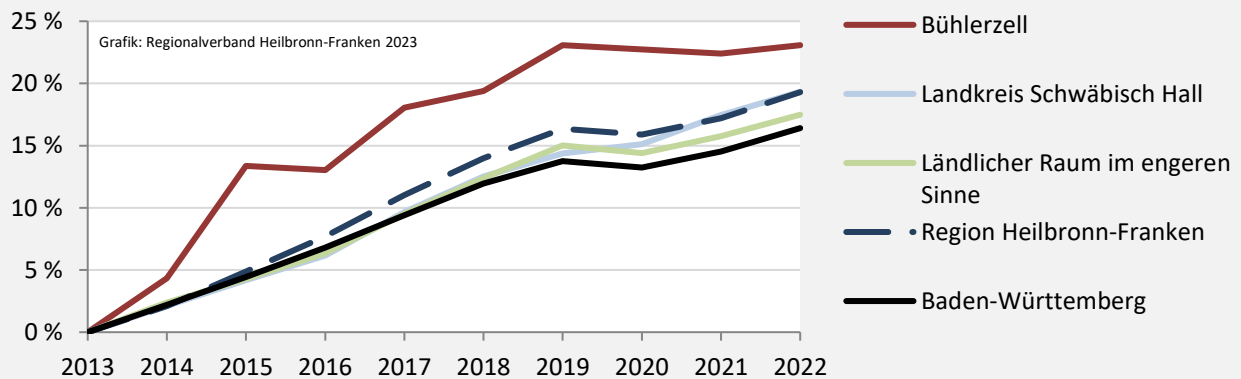
sozialvers. Beschäftigung (SvB) in Bühlerzell (2013 bis 2022)

Grafik: Regionalverband Heilbronn-Franken 2023

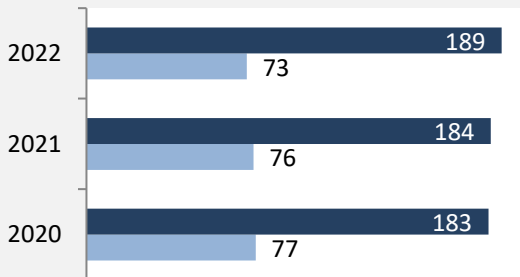


prozentuale Entwicklung der SvB in Bühlerzell (seit 2013)

Grafik: Regionalverband Heilbronn-Franken 2023

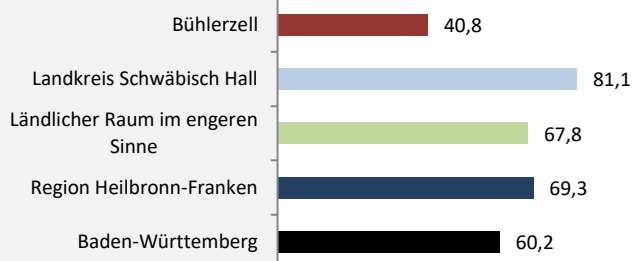


■ produzierendes Gewerbe ■ Dienstleistungen

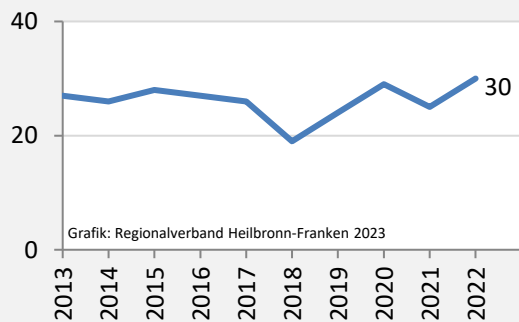


Grafik: Regionalverband Heilbronn-Franken 2023

5-Jahres-Wertung (2017 bis 2022): Beschäftigungsgewinne/-verluste pro 1.000 Beschäftigte



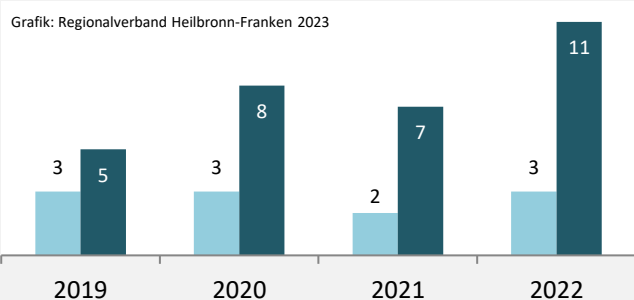
Arbeitslosigkeit in Bühlerzell



Grafik: Regionalverband Heilbronn-Franken 2023

Arbeitslosigkeit in Bühlerzell

■ unter 25 Jahren ■ über 55 Jahre

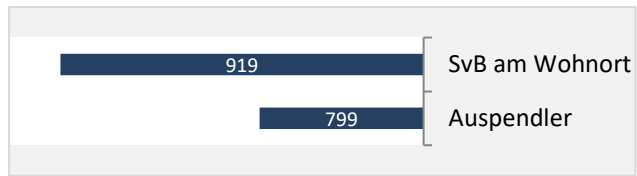
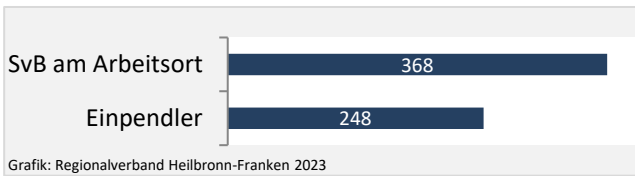


Grafik: Regionalverband Heilbronn-Franken 2023

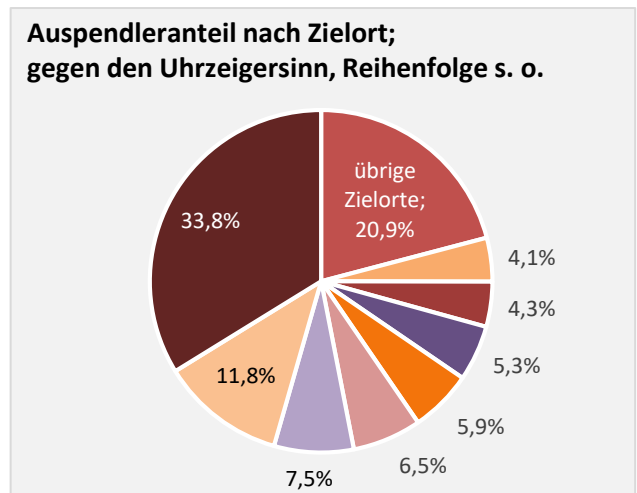
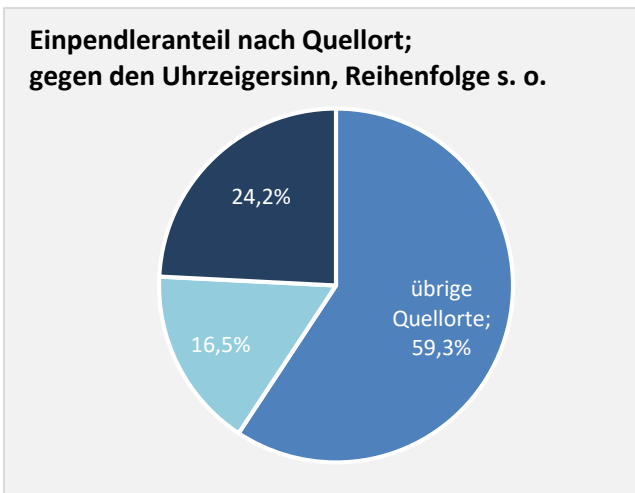
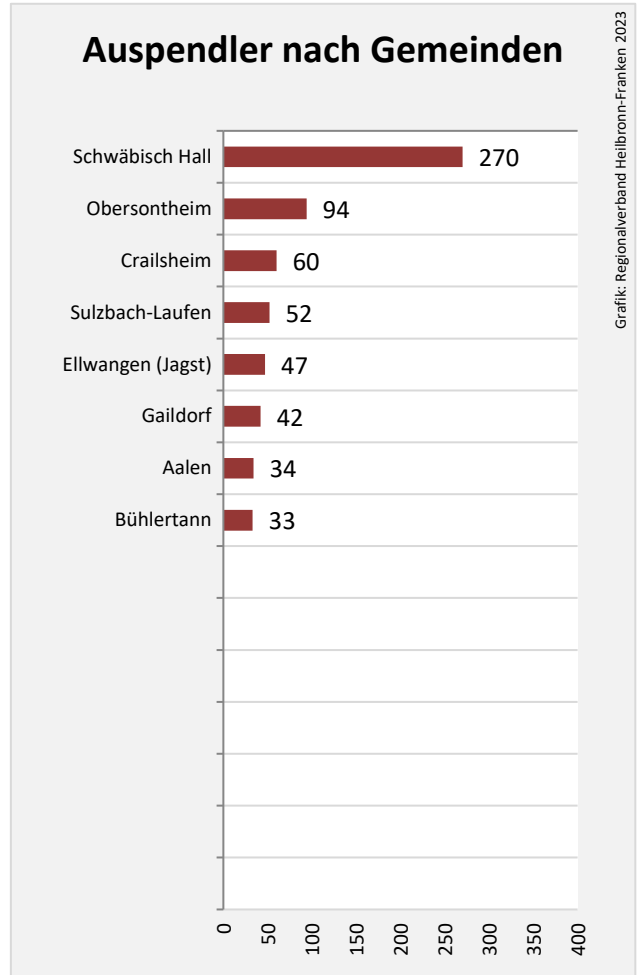
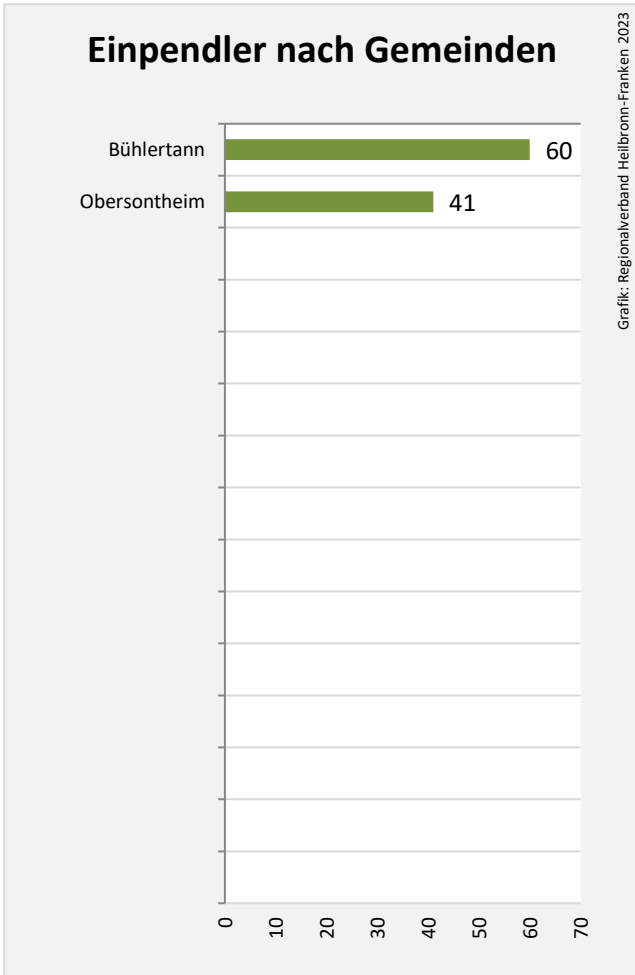
Datengrundlage: Statistik der Bundesagentur für Arbeit

Abbildungen und Berechnungen: Regionalverband Heilbronn-Franken

Bühlerzell – Pendlerverflechtungen



Pendlersaldo: -551

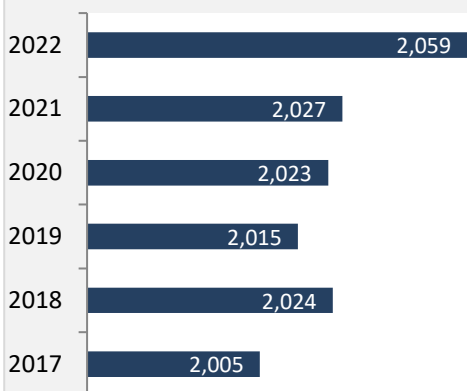


Datengrundlage: Statistische Ämter des Bundes und der Länder

Abbildungen: Regionalverband Heilbronn-Franken (keine Darstellung von Werten unter 30)

Bühlerzell – Wohnungsbestand und -entwicklung

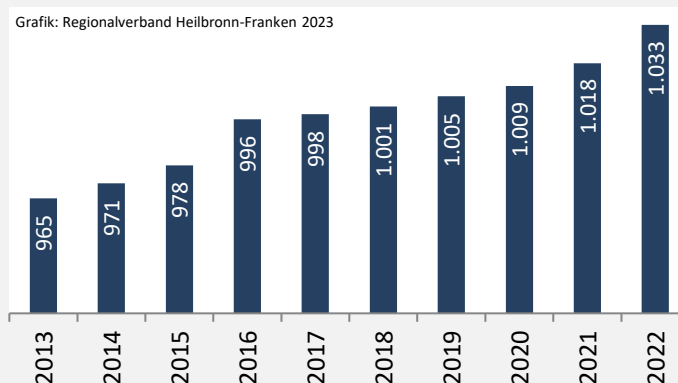
Belegungsdichte in Bühlerzell



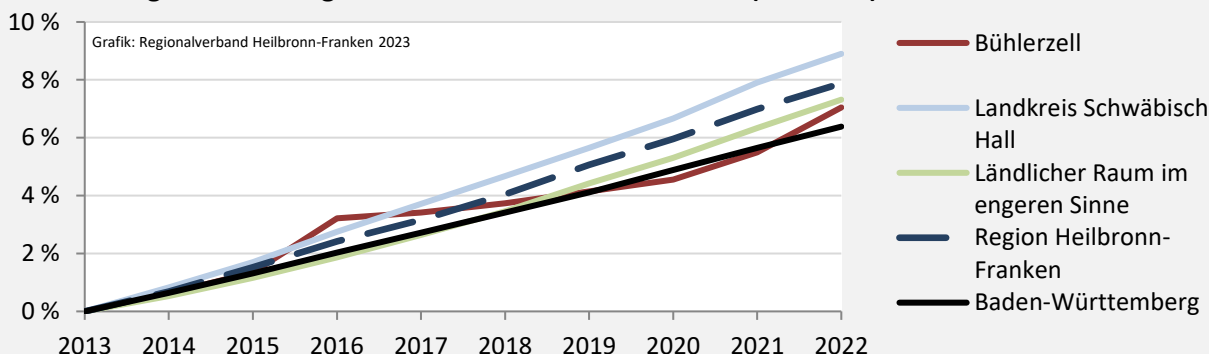
Grafik: Regionalverband Heilbronn-Franken 2023

Wohnungen in Wohn- und Nichtwohngebäuden in Bühlerzell

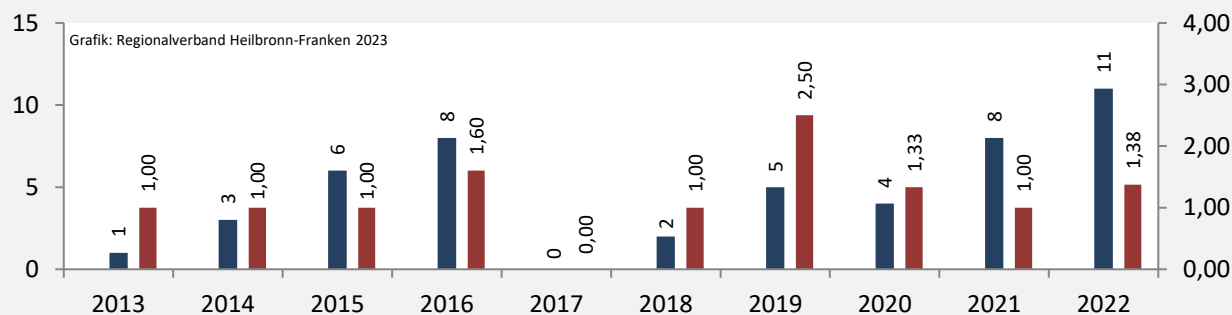
Grafik: Regionalverband Heilbronn-Franken 2023



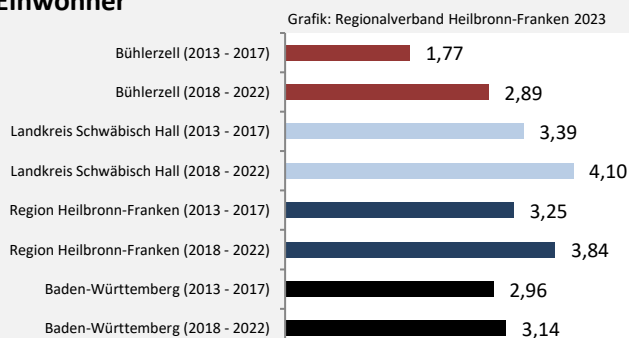
Entwicklung des Wohnungsbestands in Bühlerzell und B.-W. (seit 2013)



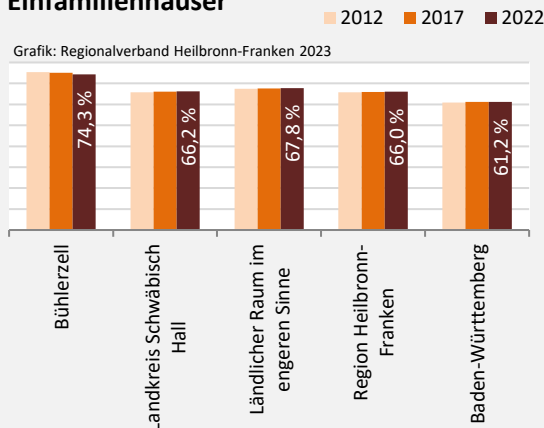
Baufertigstellungen in Bühlerzell



durchschnittliche jährliche Zahl an baufertiggestellten Wohnungen pro 1.000 Einwohner



Einfamilienhäuser



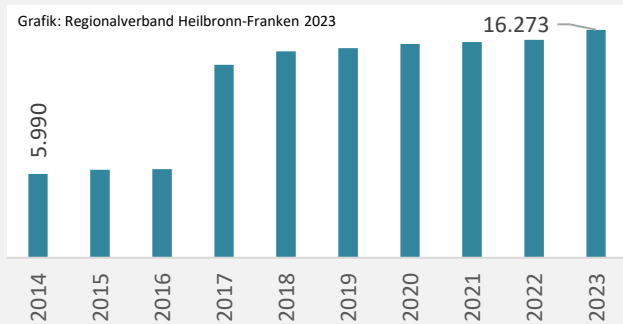
Datengrundlage: Statistisches Landesamt Baden-Württemberg (ab 2011: Zensus 2011)

Abbildungen und Berechnungen: Regionalverband Heilbronn-Franken

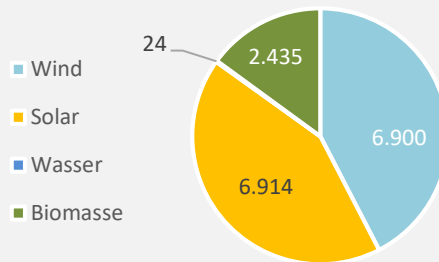
Bühlerzell – Energiewende

Nettonennleistung Erzeugung regenerativer Energien (kWp)

Grafik: Regionalverband Heilbronn-Franken 2023

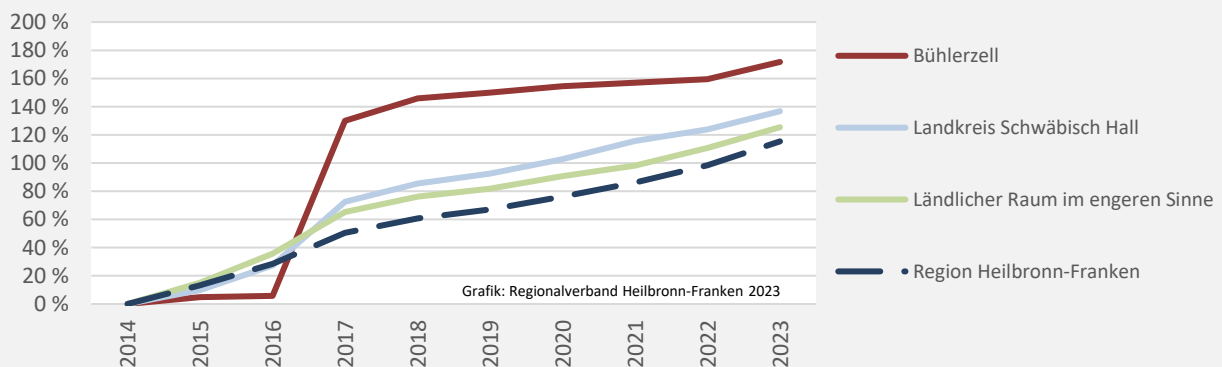


Nettonennleistung kWp

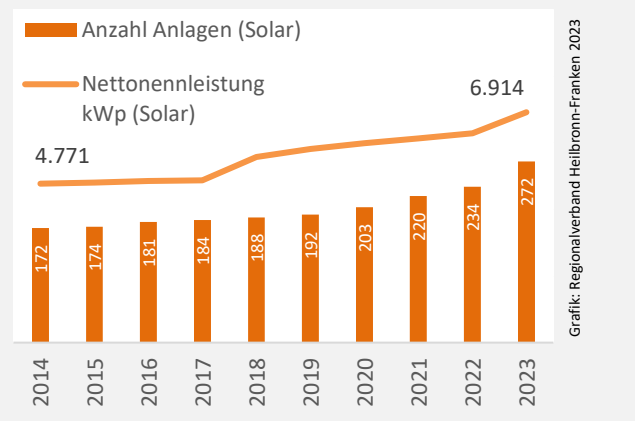
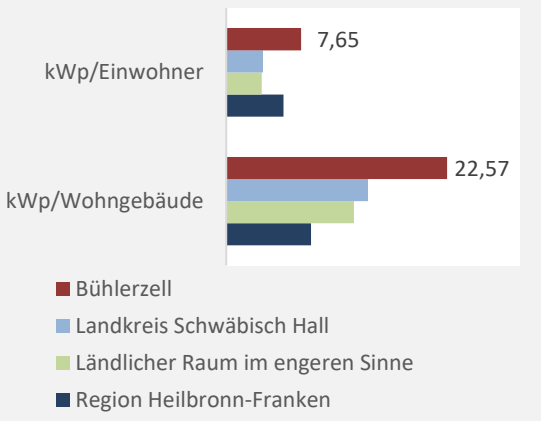


Grafik: Regionalverband Heilbronn-Franken 2023

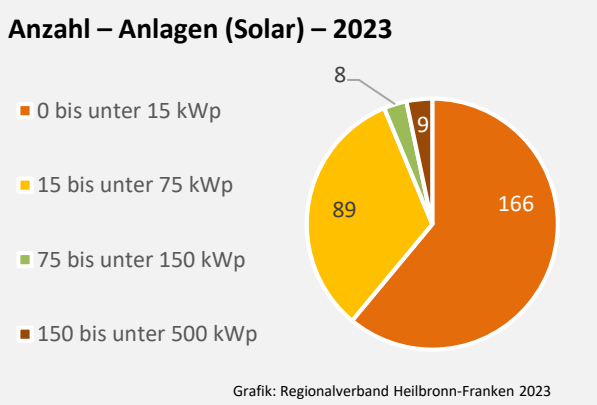
Entwicklung der Nettonennleistung (kWp) Erzeugung regenerative Energien im Vergleich



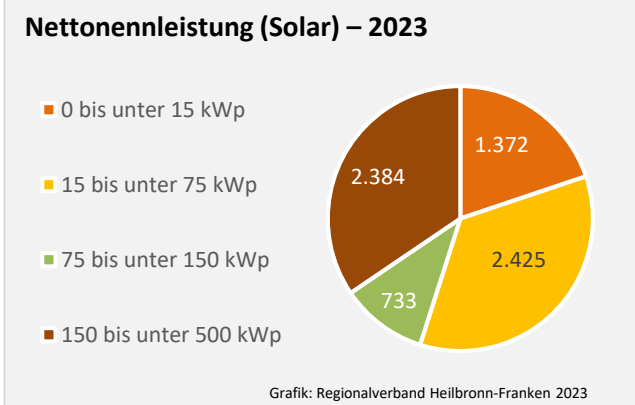
Grafik: Regionalverband Heilbronn-Franken 2023



Grafik: Regionalverband Heilbronn-Franken 2023



Grafik: Regionalverband Heilbronn-Franken 2023



Grafik: Regionalverband Heilbronn-Franken 2023

Datengrundlage: Bundesnetzagentur, Marktstammdatenregister, 10/2023

Abbildungen und Berechnung: Regionalverband Heilbronn-Franken

Bühlerzell – Flächenentwicklung

