



Datenblatt für die Gemeinde **Assamstadt**

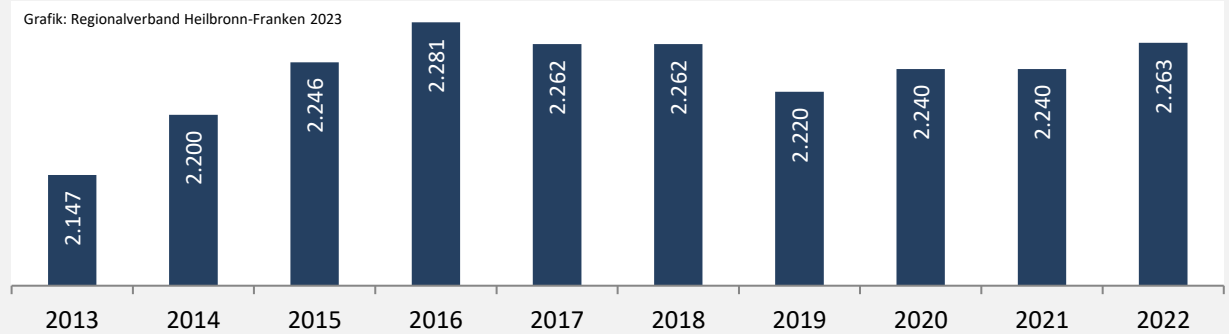
Stand 2023

Themen

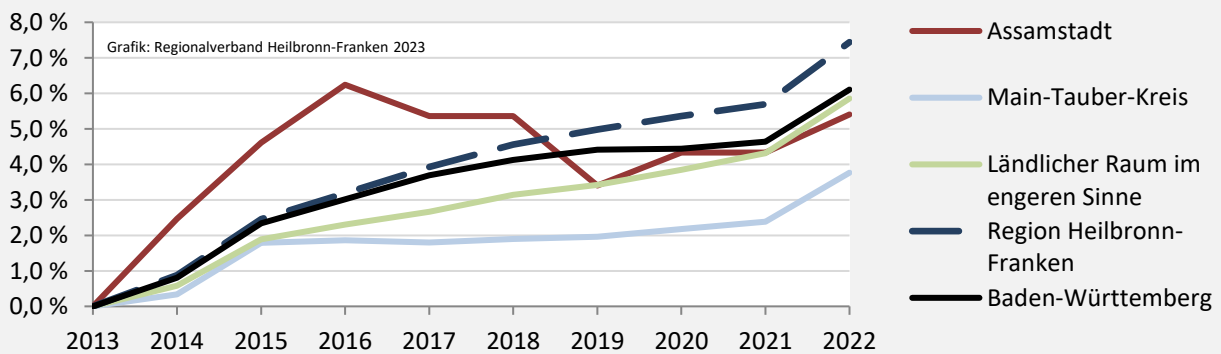
- Bevölkerung
- Beschäftigung
- Pendlerverflechtungen
- Wohnungsbestand und -entwicklung
- Energiewende
- Flächenentwicklung

Assamstadt – Bevölkerung

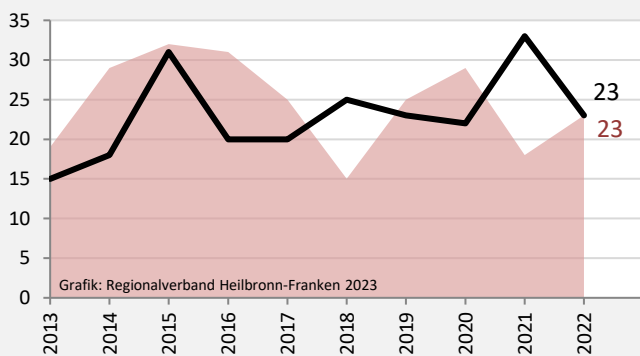
Bevölkerungsstand in Assamstadt (2013 bis 2022)



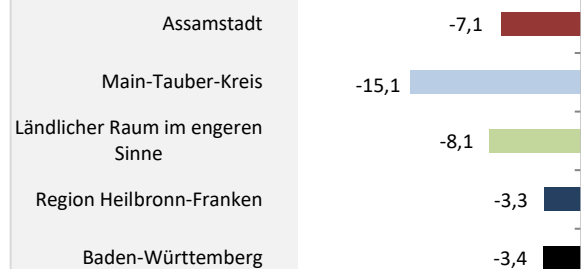
Bevölkerungsentwicklung in Assamstadt (seit 2013)



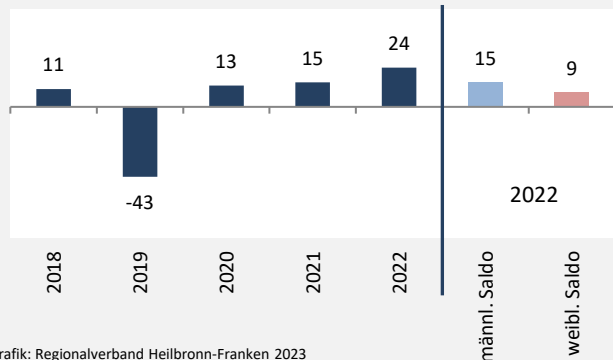
Geburten und Sterbefälle in Assamstadt



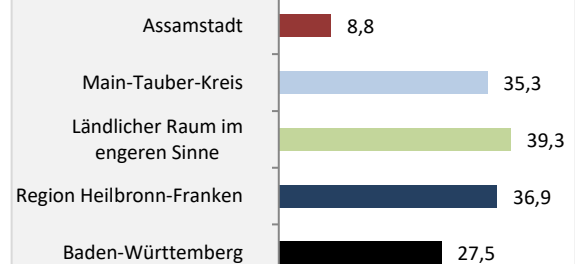
5-Jahres-Wertung (2018 bis 2022): natürliche Bevölkerungsentwicklung pro 1.000 Einwohner



Wanderungssaldi Assamstadt



5-Jahres-Wertung (2018 bis 2022): Wanderungsgewinne bzw. -verluste pro 1.000 Einwohner

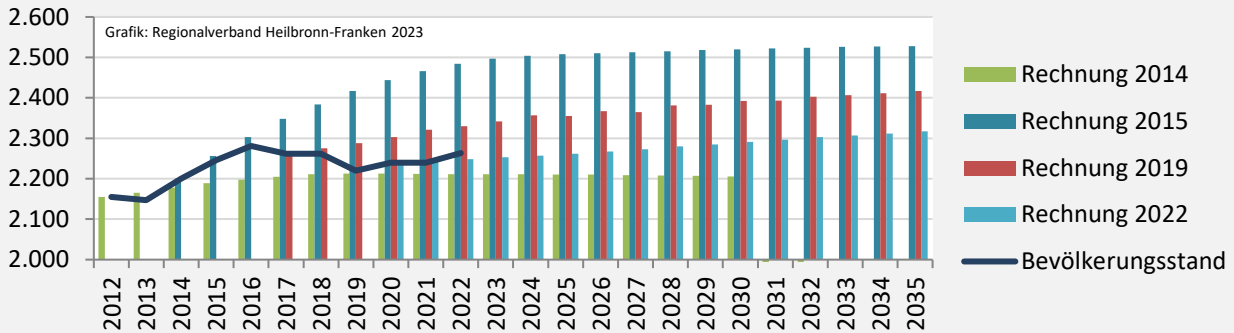


Datengrundlage: Landesamt für Statistik Baden-Württemberg

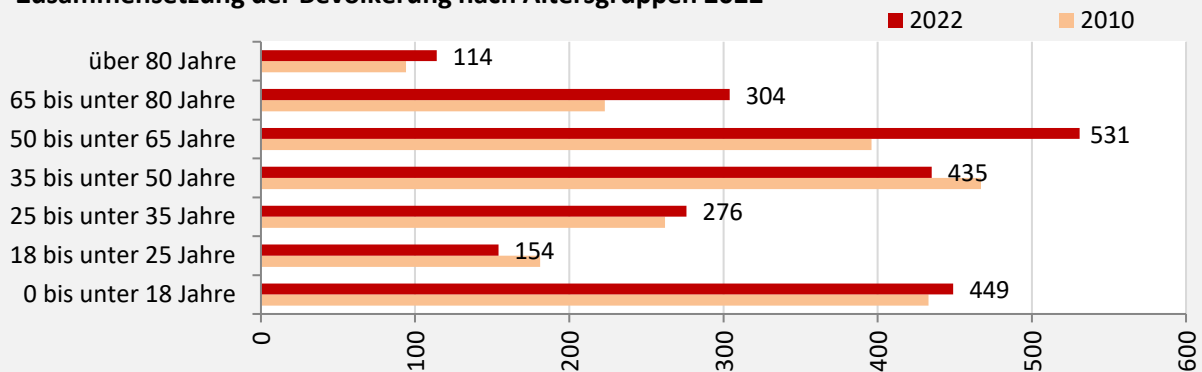
Abbildungen und Berechnungen: Regionalverband Heilbronn-Franken

Assamstadt – Bevölkerung

Vorausrechnungsergebnisse im Vergleich

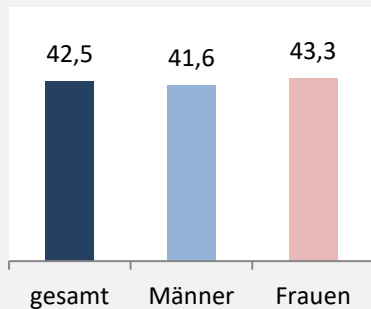


Zusammensetzung der Bevölkerung nach Altersgruppen 2022

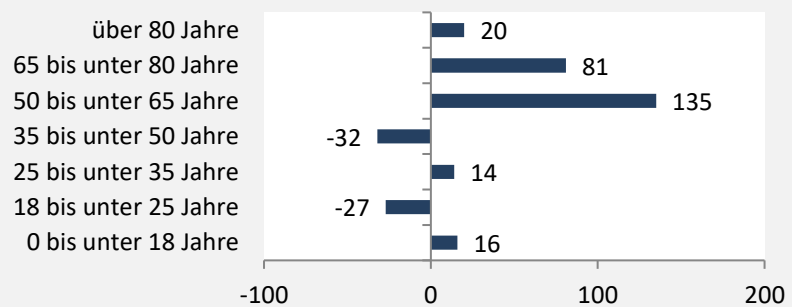


Grafik: Regionalverband Heilbronn-Franken 2023

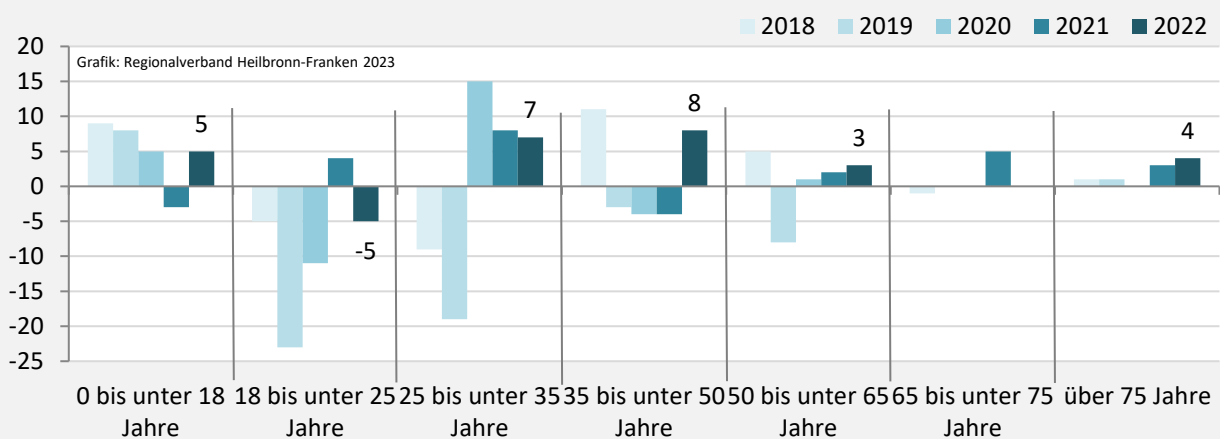
Durchschnittsalter Assamstadt 2022



Veränderung der Bevölkerungszusammensetzung nach Altersgruppen in Assamstadt zwischen 2010 und 2022

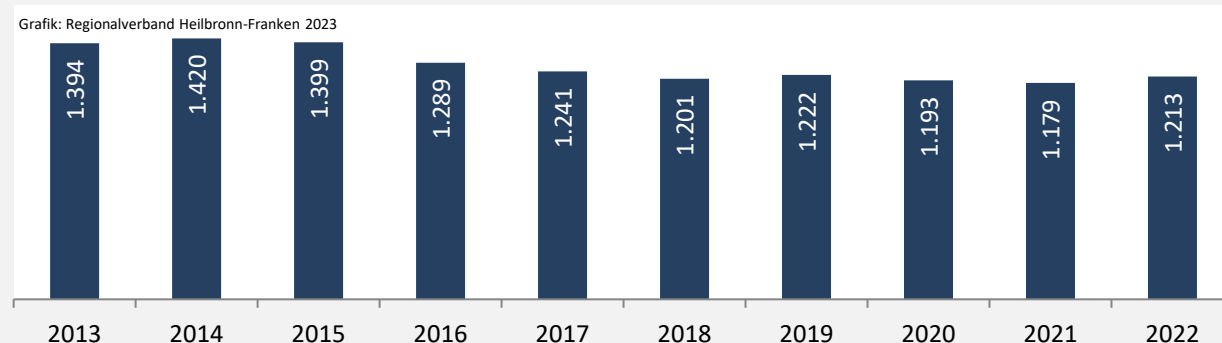


Wanderungssaldi nach Altersgruppen in Assamstadt für die letzten fünf Jahre

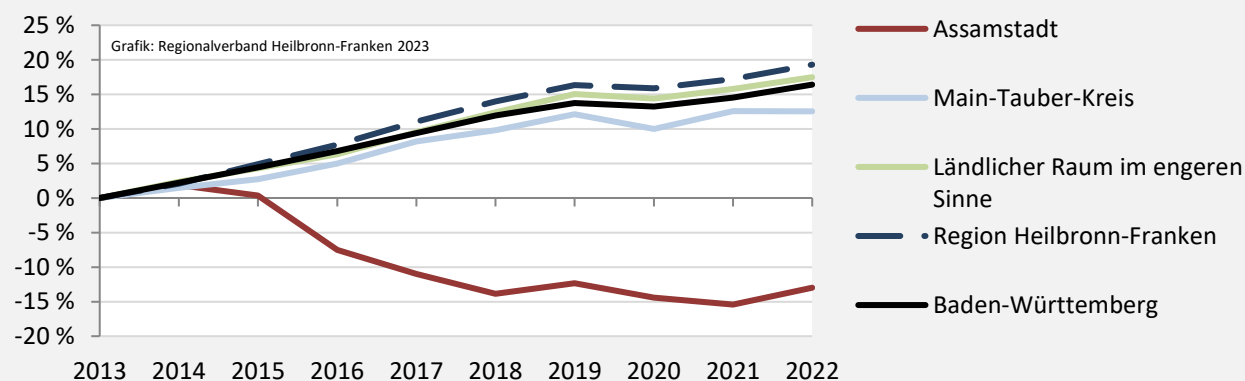


Assamstadt – Beschäftigung

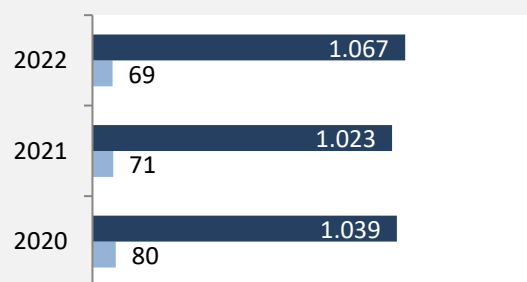
sozialvers. Beschäftigung (SvB) in Assamstadt (2013 bis 2022)



prozentuale Entwicklung der SvB in Assamstadt (seit 2013)

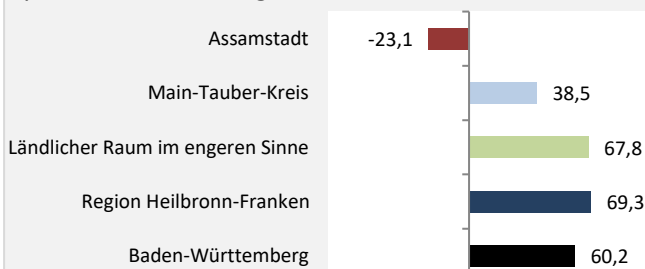


produzierendes Gewerbe Dienstleistungen

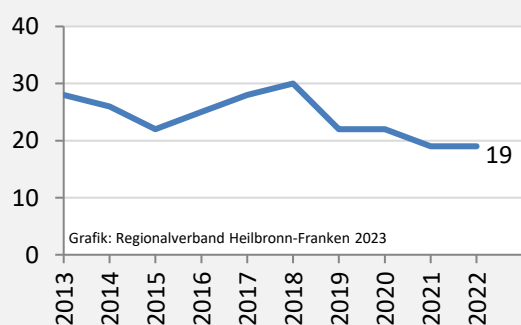


Grafik: Regionalverband Heilbronn-Franken 2023

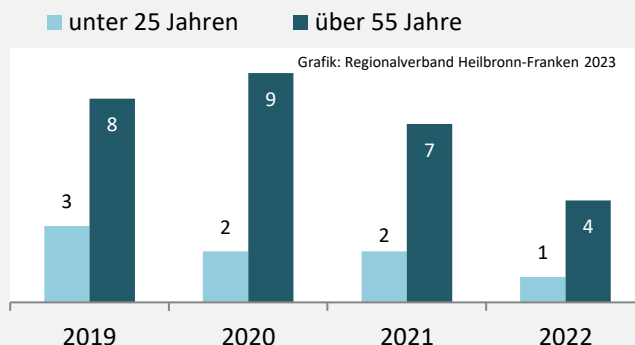
5-Jahres-Wertung (2017 bis 2022): Beschäftigungsgewinne/-verluste pro 1.000 Beschäftigte



Arbeitslosigkeit in Assamstadt



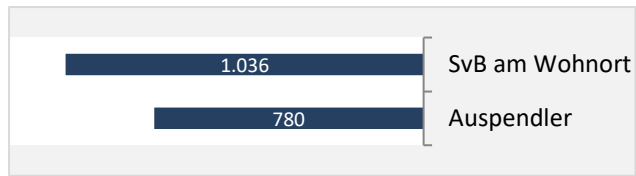
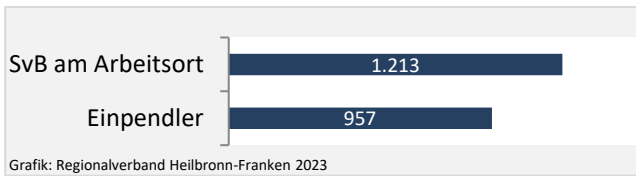
Arbeitslosigkeit in Assamstadt



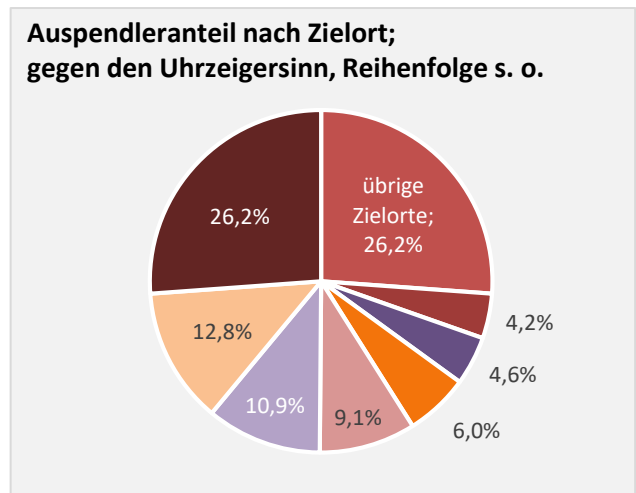
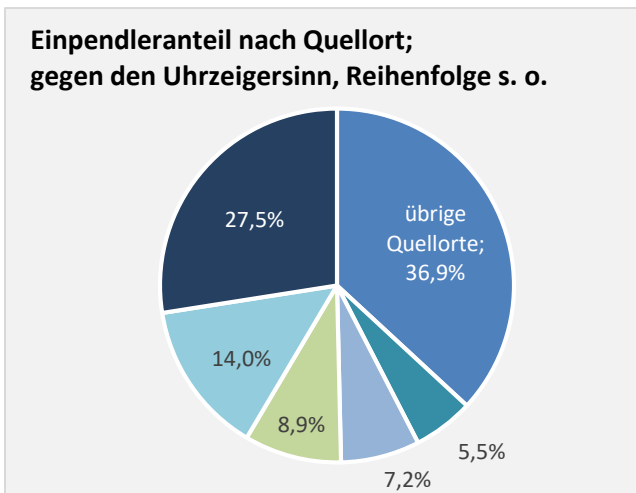
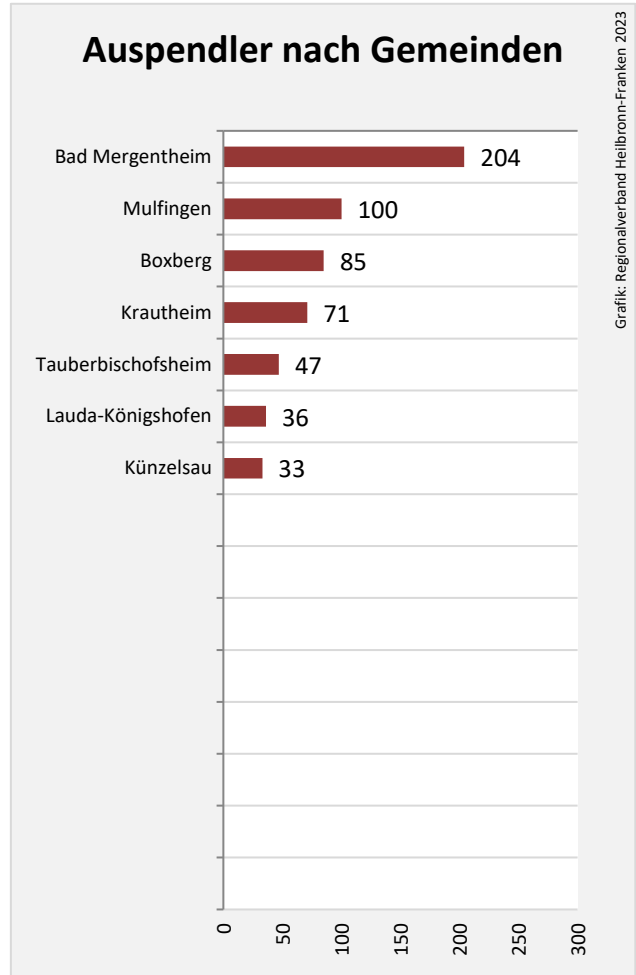
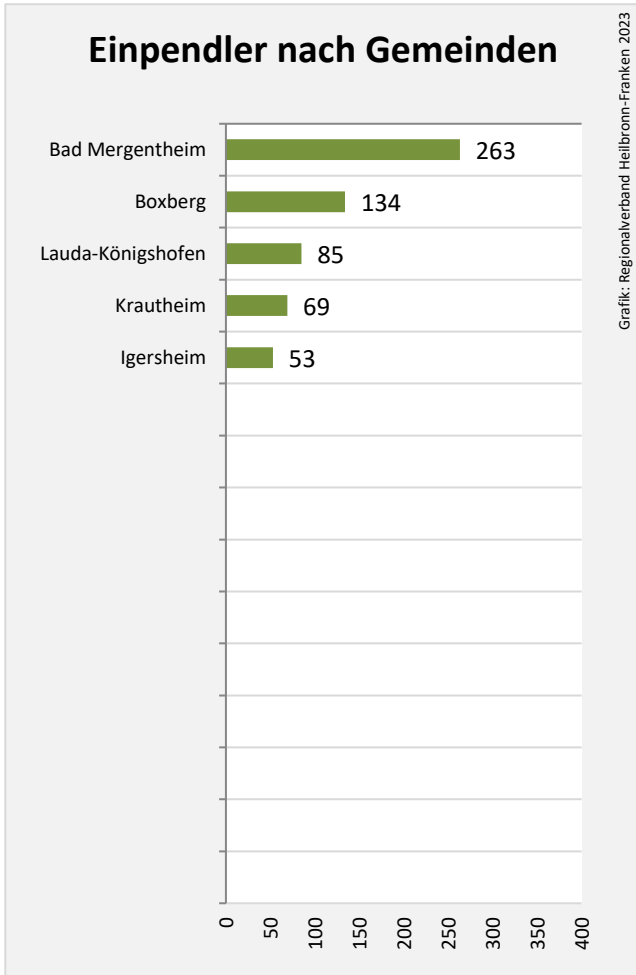
Datengrundlage: Statistik der Bundesagentur für Arbeit

Abbildungen und Berechnungen: Regionalverband Heilbronn-Franken

Assamstadt – Pendlerverflechtungen



Pendlersaldo: 177

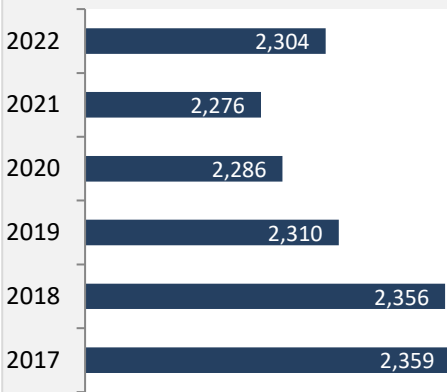


Datengrundlage: Statistische Ämter des Bundes und der Länder

Abbildungen: Regionalverband Heilbronn-Franken (keine Darstellung von Werten unter 30)

Assamstadt – Wohnungsbestand und -entwicklung

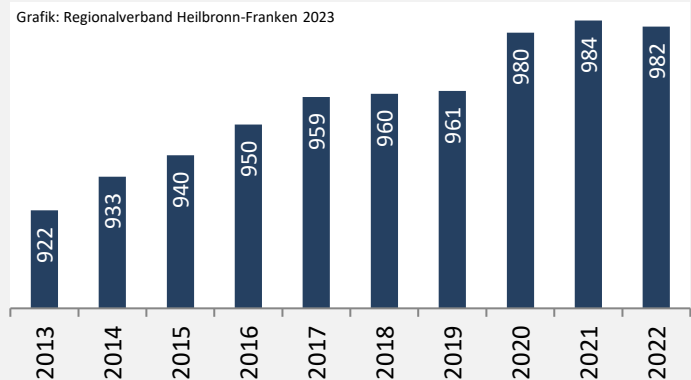
Belegungsdichte in Assamstadt



Grafik: Regionalverband Heilbronn-Franken 2023

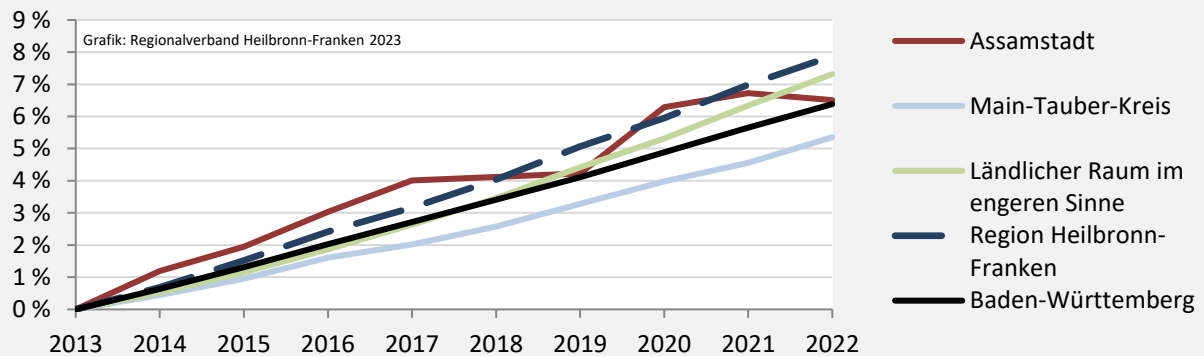
Wohnungen in Wohn- und Nichtwohngebäuden in Assamstadt

Grafik: Regionalverband Heilbronn-Franken 2023



Entwicklung des Wohnungsbestands in Assamstadt und B.-W. (seit 2013)

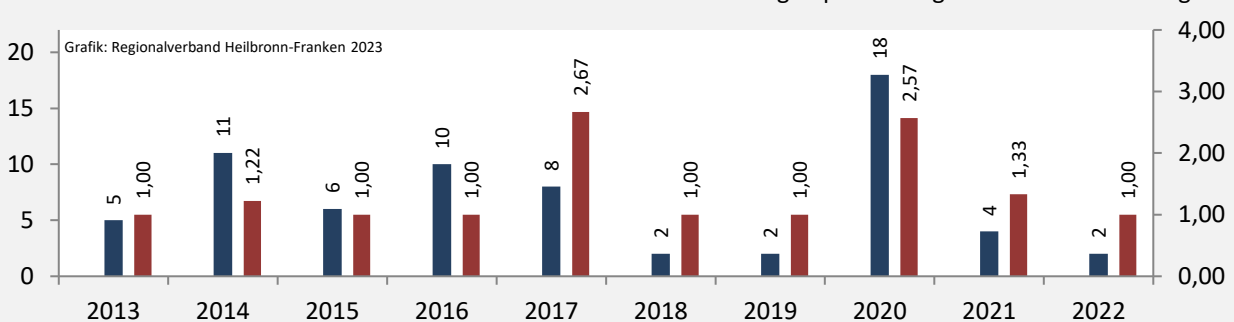
Grafik: Regionalverband Heilbronn-Franken 2023



Baufertigstellungen in Assamstadt

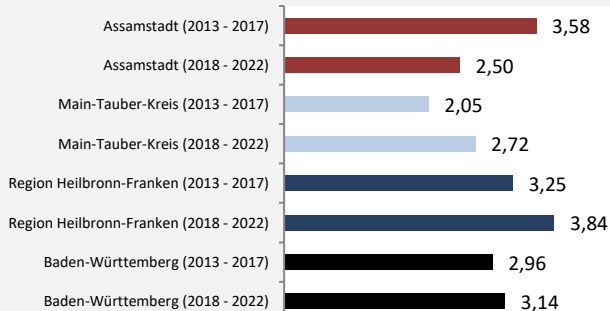
■ Wohnungen pro Wohngebäude ■ Wohnungen

Grafik: Regionalverband Heilbronn-Franken 2023



durchschnittliche jährliche Zahl an baufertiggestellten Wohnungen pro 1.000 Einwohner

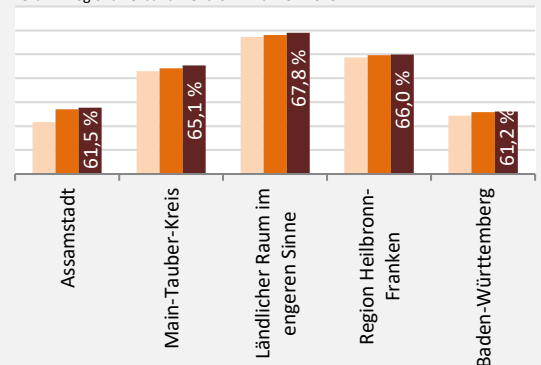
Grafik: Regionalverband Heilbronn-Franken 2023



Einfamilienhäuser

■ 2012 ■ 2017 ■ 2022

Grafik: Regionalverband Heilbronn-Franken 2023

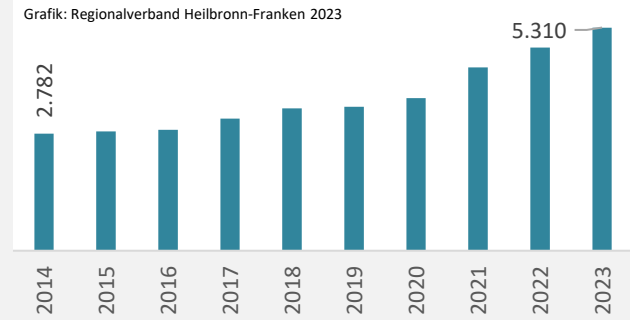


Datengrundlage: Statistisches Landesamt Baden-Württemberg (ab 2011: Zensus 2011)

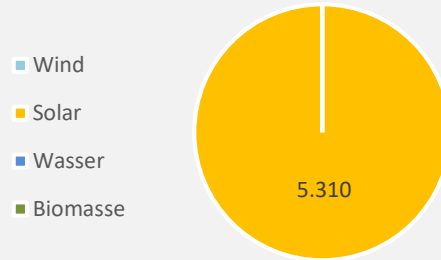
Abbildungen und Berechnungen: Regionalverband Heilbronn-Franken

Assamstadt – Energiewende

Nettonennleistung Erzeugung regenerativer Energien (kWp)

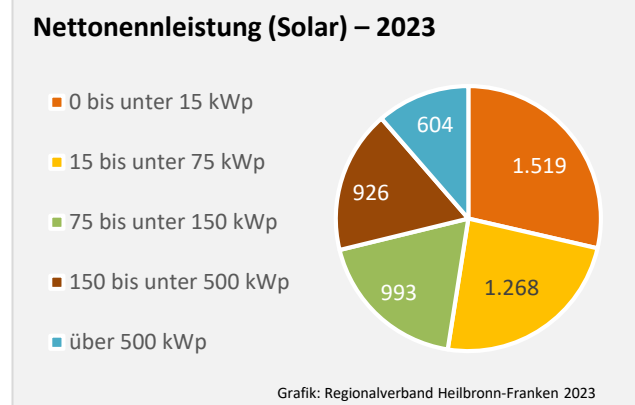
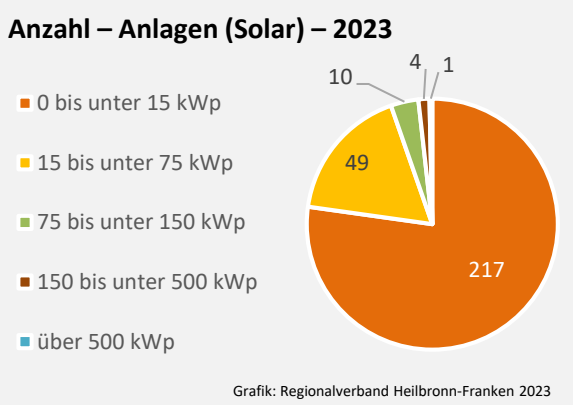
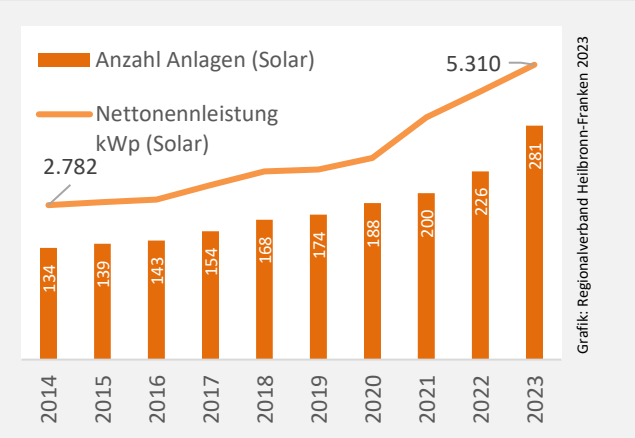
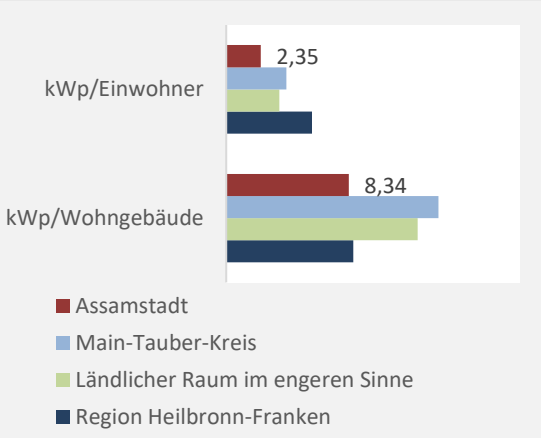
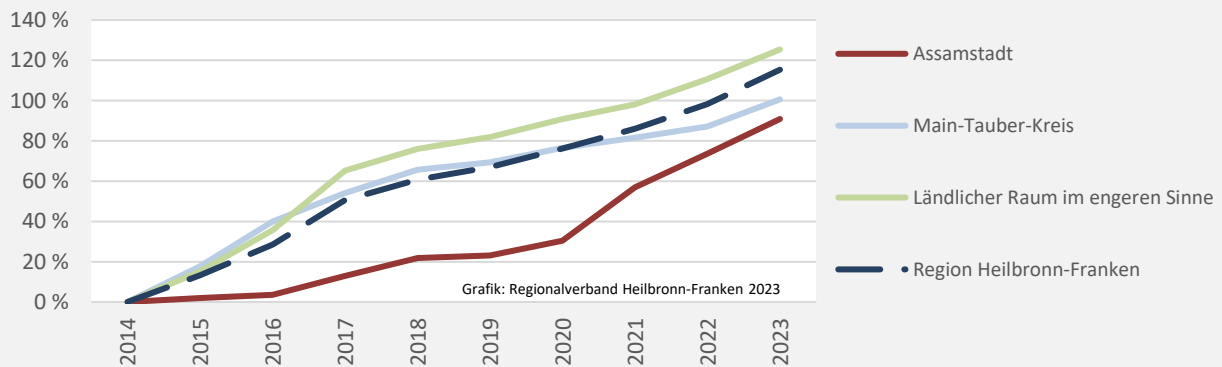


Nettonennleistung kWp



Grafik: Regionalverband Heilbronn-Franken 2023


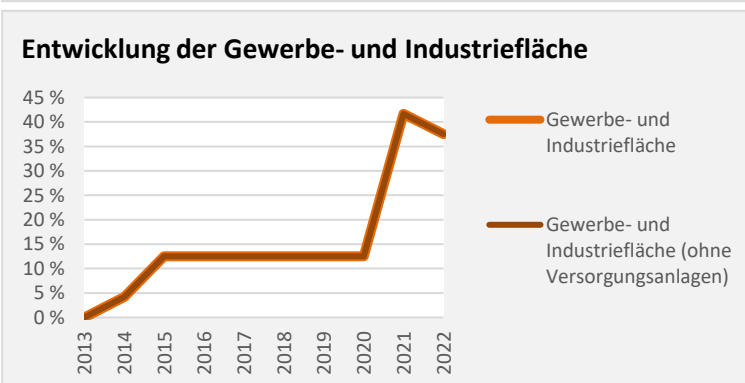
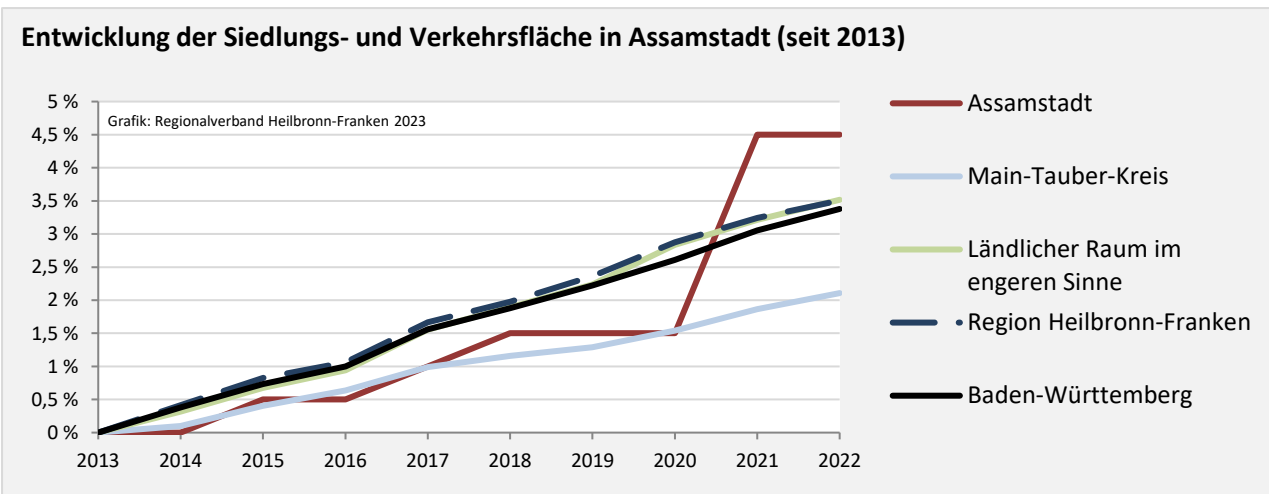
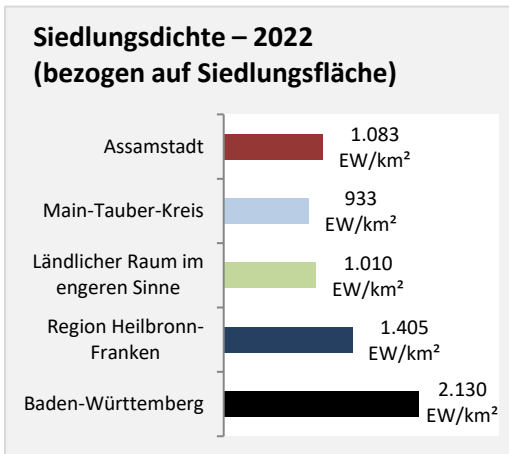
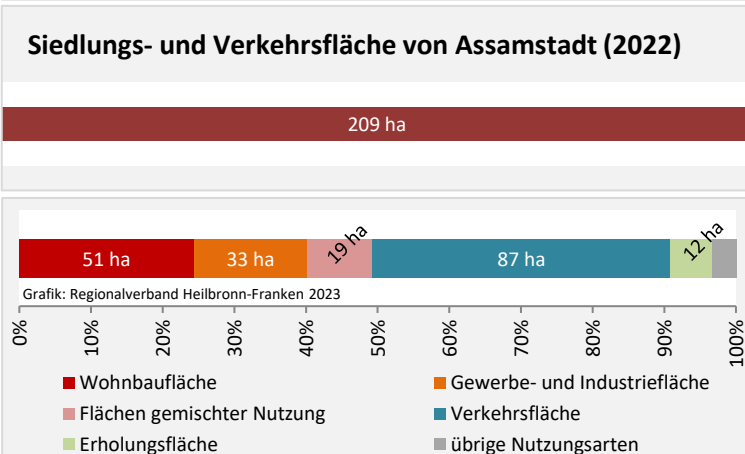
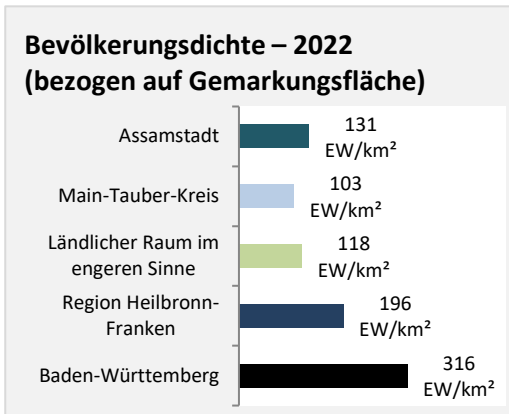
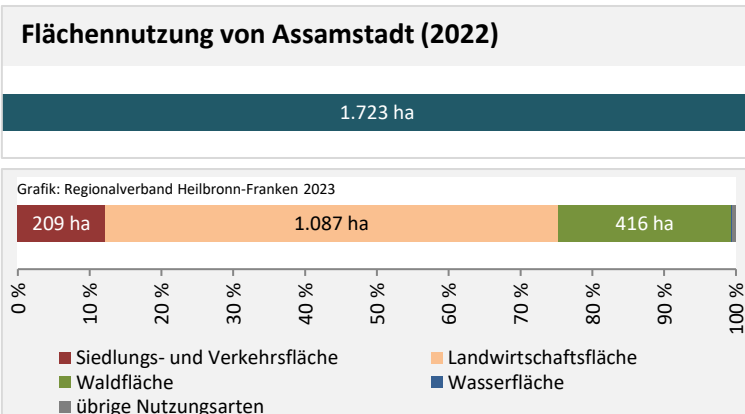
Entwicklung der Nettonennleistung (kWp) Erzeugung regenerative Energien im Vergleich



Datengrundlage: Bundesnetzagentur, Marktstammdatenregister, 10/2023

Abbildungen und Berechnung: Regionalverband Heilbronn-Franken

Assamstadt – Flächenentwicklung



Datengrundlage: Landesamt für Statistik Baden-Württemberg
 Abbildungen und Berechnungen: Regionalverband Heilbronn-Franken