



Datenblatt für die Region **Heilbronn-Franken**

Stand 2025

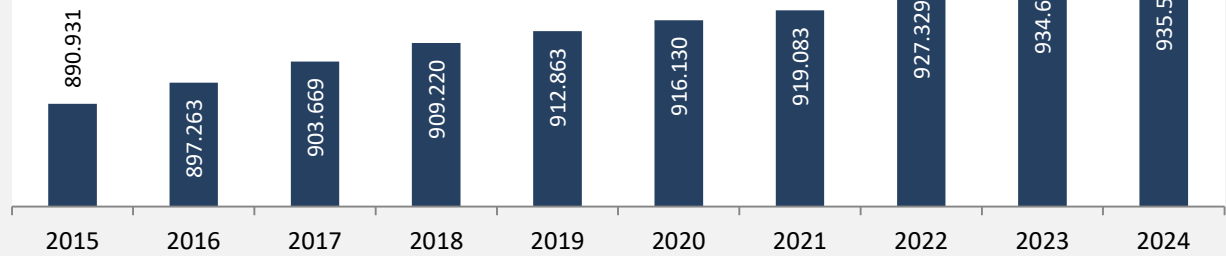
Themen

- Bevölkerung
- Beschäftigung
- Wirtschaft
- Wohnungsbestand und -entwicklung
- Energiewende
- Flächenentwicklung

Heilbronn-Franken - Bevölkerung

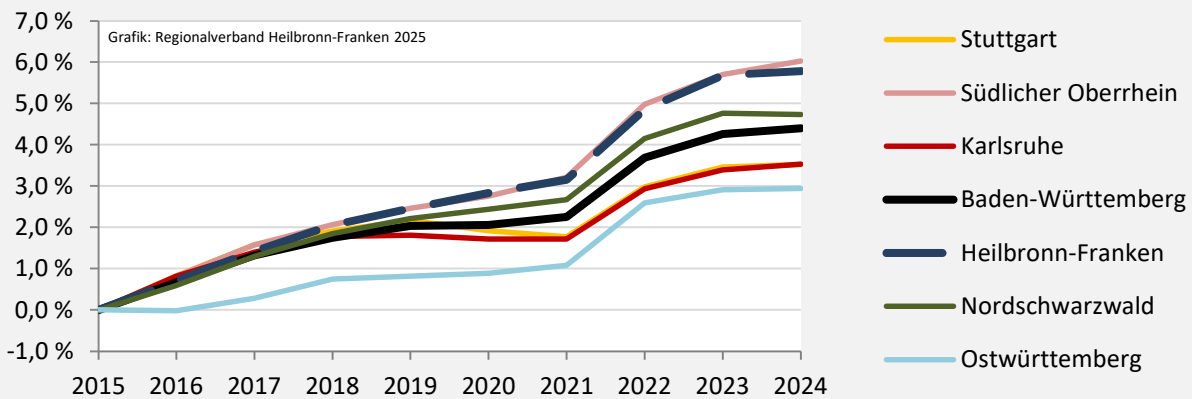
Bevölkerungsstand in der Heilbronn-Franken (2015 bis 2024)

Grafik: Regionalverband Heilbronn-Franken 2025

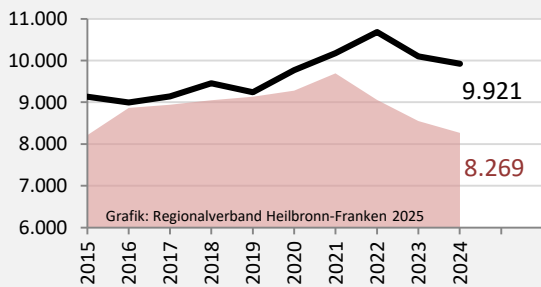


Bevölkerungsentwicklung in ausgewählten Regionen (seit 2015) - ohne Zensus

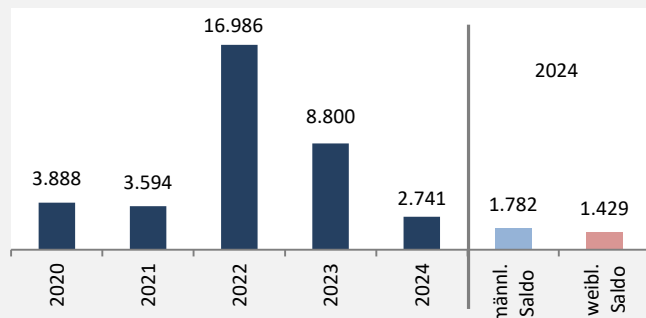
Grafik: Regionalverband Heilbronn-Franken 2025



Geburten und Sterbefälle in der Region Heilbronn-Franken



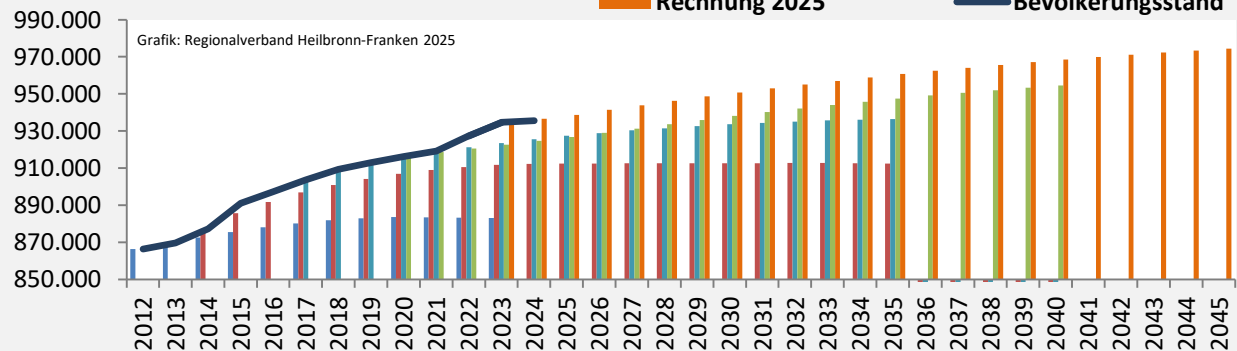
Wanderungssaldi der Heilbronn-Franken



Grafik: Regionalverband Heilbronn-Franken 2025

Vorausrechnungsergebnisse im Vergleich

Rechnung 2014
Rechnung 2019
Rechnung 2025
Rechnung 2015
Rechnung 2022
Bevölkerungsstand

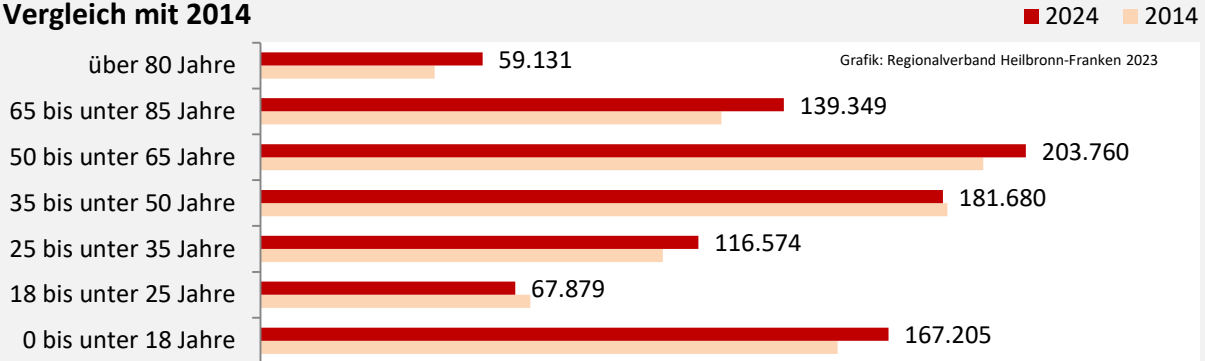


Datengrundlage: Statistisches Landesamt Baden-Württemberg (ab 2022: Zensus 2022)

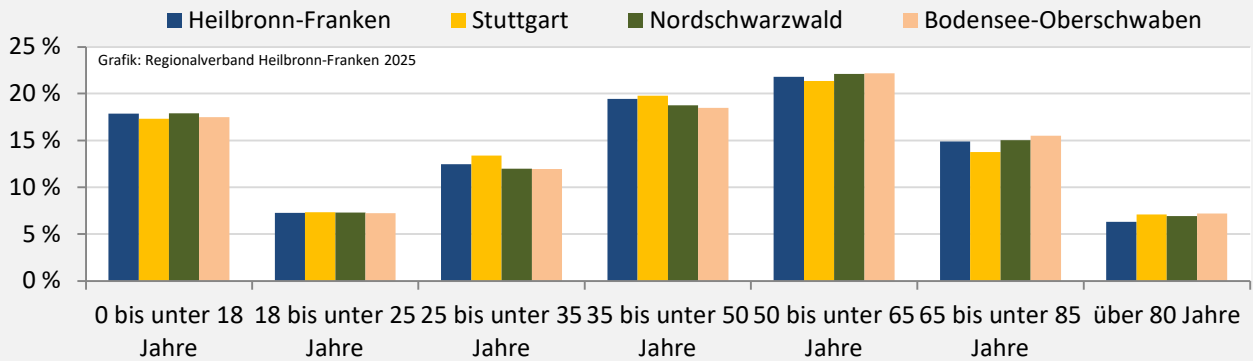
Abbildungen und Berechnungen: Regionalverband Heilbronn-Franken

Heilbronn-Franken - Bevölkerung

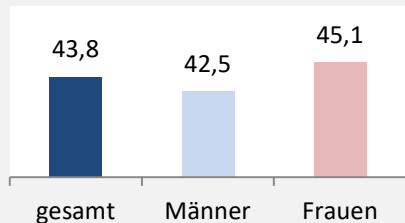
Zusammensetzung der Bevölkerung nach Altersgruppen 2024 - Vergleich mit 2014



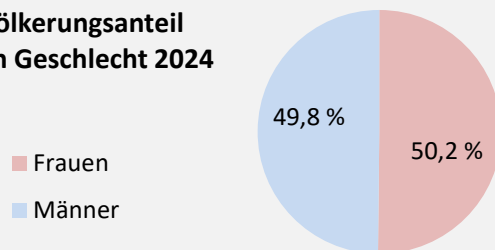
Anteil der Altersgruppen an der Gesamtbevölkerung 2024 - ausgewählte Regionen im Vergleich



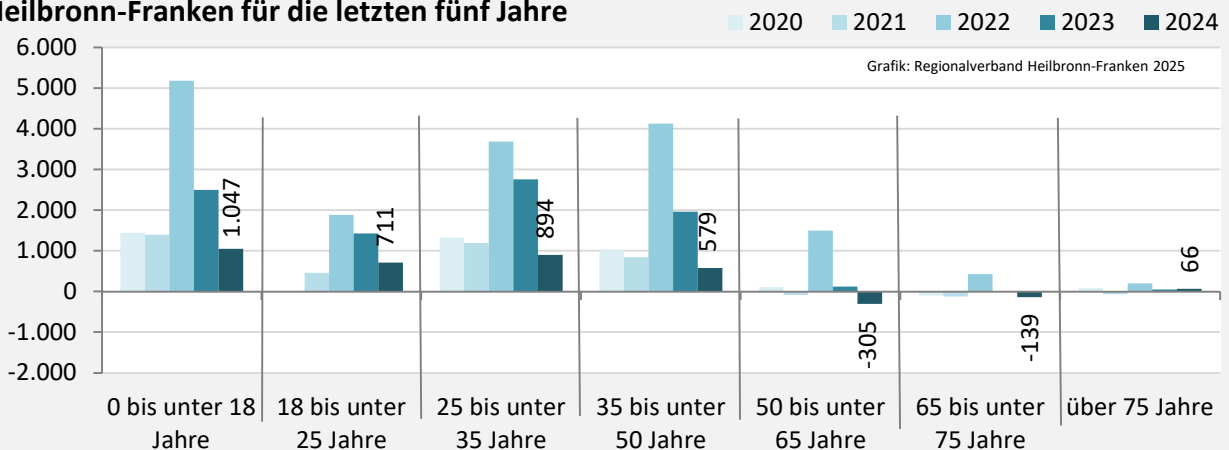
Durchschnittsalter Heilbronn-Franken 2024



Bevölkerungsanteil nach Geschlecht 2024



Wanderungssaldi nach Altersgruppen in der Region Heilbronn-Franken für die letzten fünf Jahre



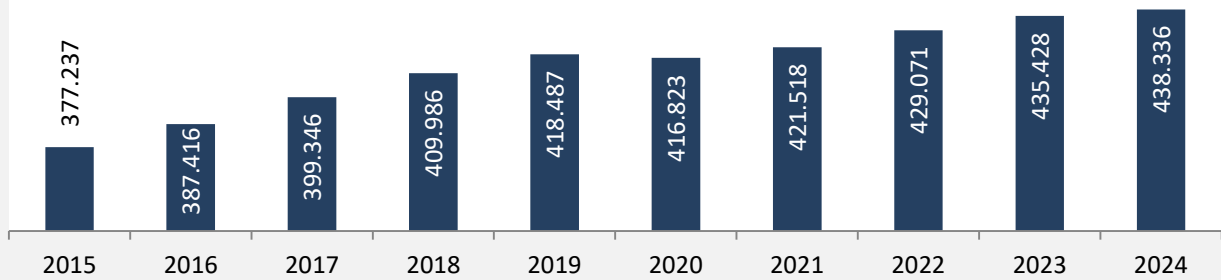
Datengrundlage: Statistisches Landesamt Baden-Württemberg (ab 2022: Zensus 2022)

Abbildungen und Berechnungen: Regionalverband Heilbronn-Franken

Heilbronn-Franken - Beschäftigung

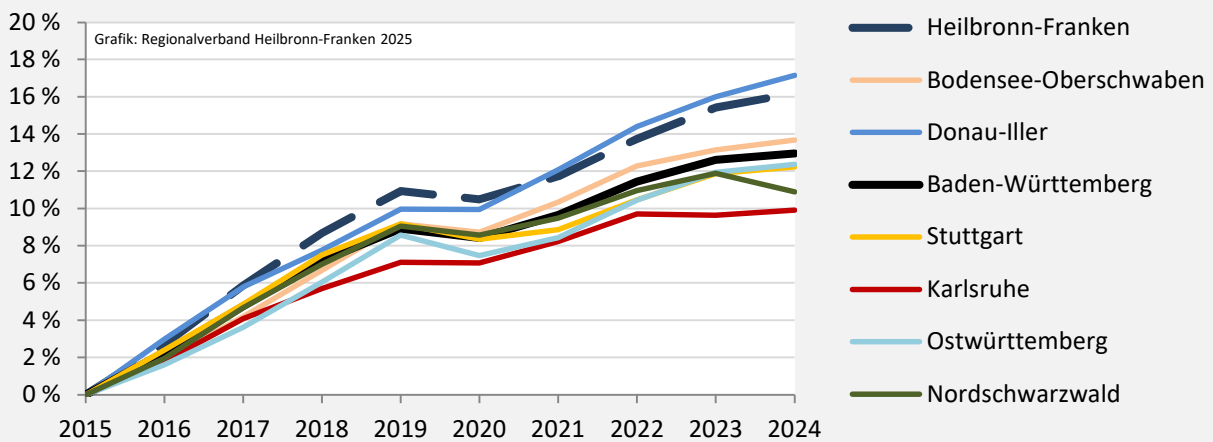
sozialvers. Beschäftigung (SvB) in der Region Heilbronn-Franken (2015 bis 2024)

Grafik: Regionalverband Heilbronn-Franken 2025




prozentuale Entwicklung ausgewählter Regionen (seit 2015)

Grafik: Regionalverband Heilbronn-Franken 2025

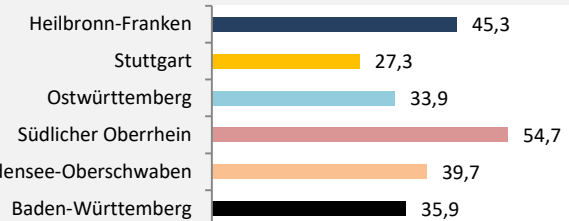


■ produzierendes Gewerbe ■ Dienstleistungen

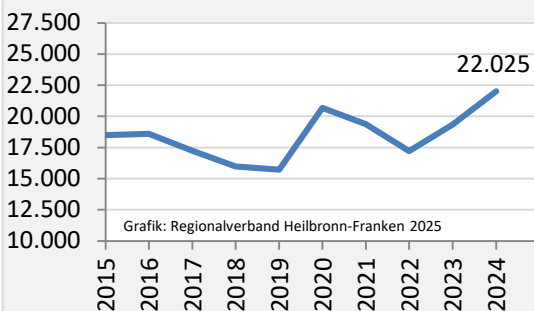


5-Jahres-Wertung (2019 bis 2024):

Beschäftigungsgewinne / -verluste pro 1.000 Beschäftigte

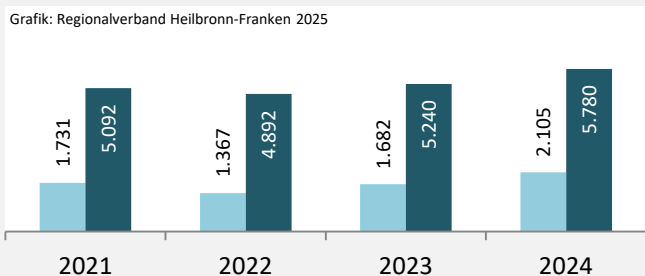


Arbeitslosigkeit in der Region Heilbronn-Franken



Arbeitslosigkeit in der Region Heilbronn-Franken

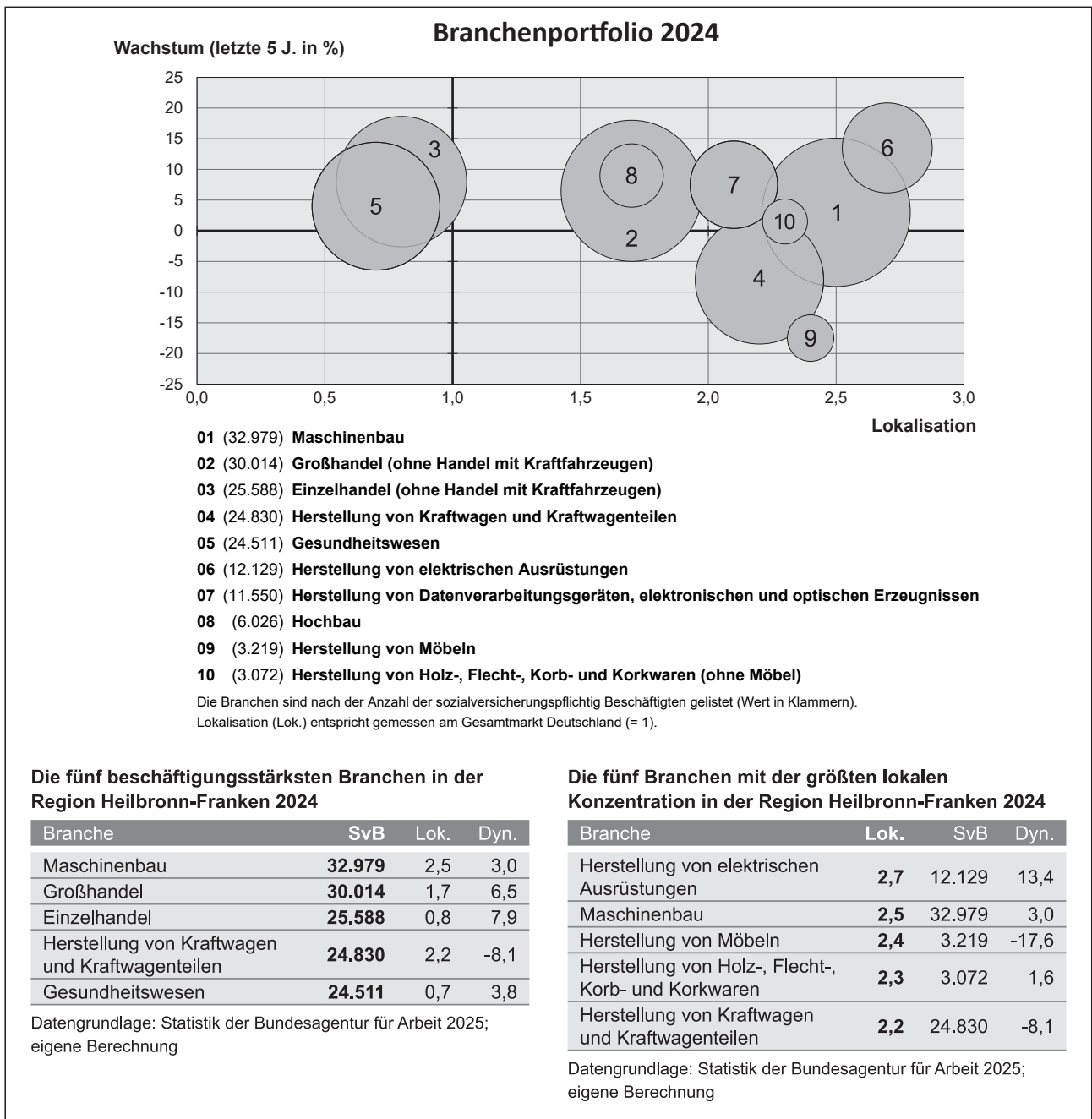
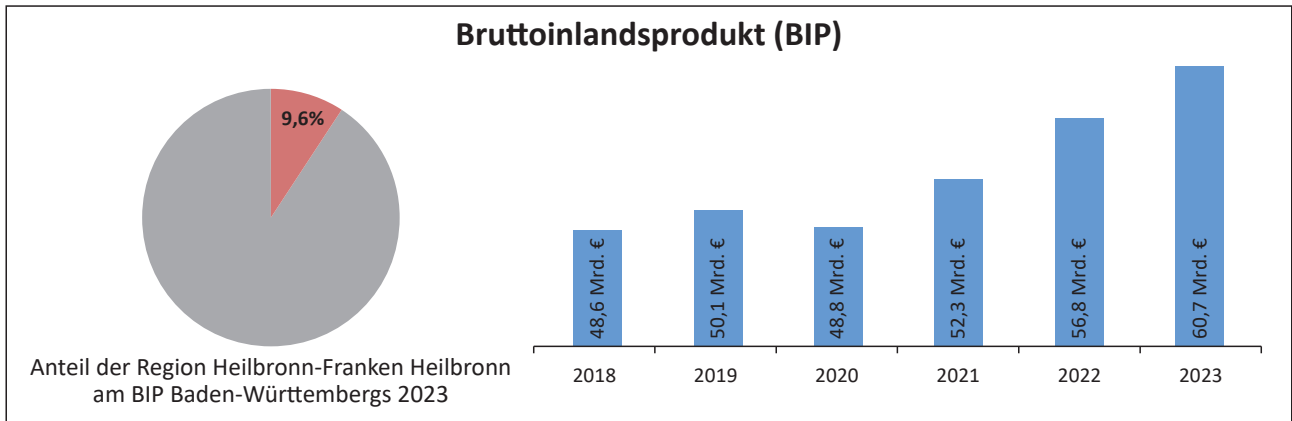
■ unter 25 Jahren ■ über 55 Jahre



Datengrundlage: Statistik der Bundesagentur für Arbeit

Abbildungen und Berechnungen: Regionalverband Heilbronn-Franken

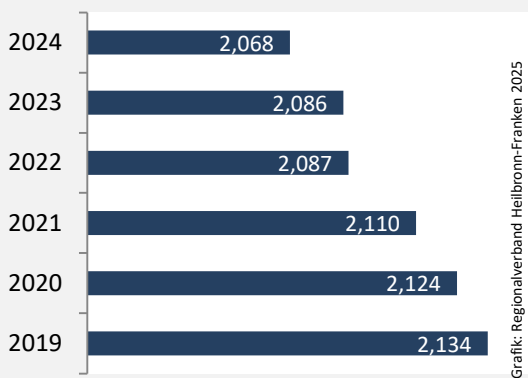
Heilbronn-Franken – Wirtschaft



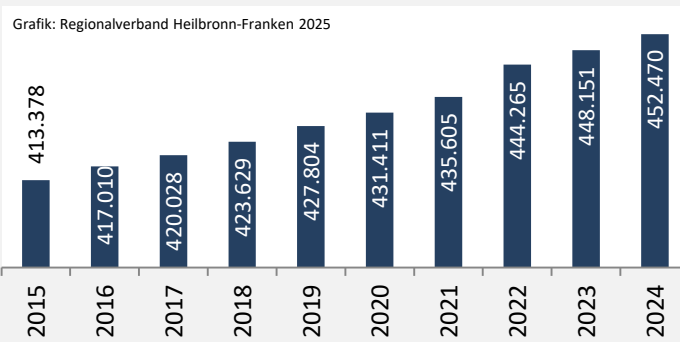
Datengrundlage: Bundesagentur für Arbeit, Arbeitskreis „Volkswirtschaftliche Gesamtrechnungen der Länder“
Abbildungen und Berechnungen: Regionalverband Heilbronn-Franken

Heilbronn-Franken - Wohnungsbestand und -entwicklung

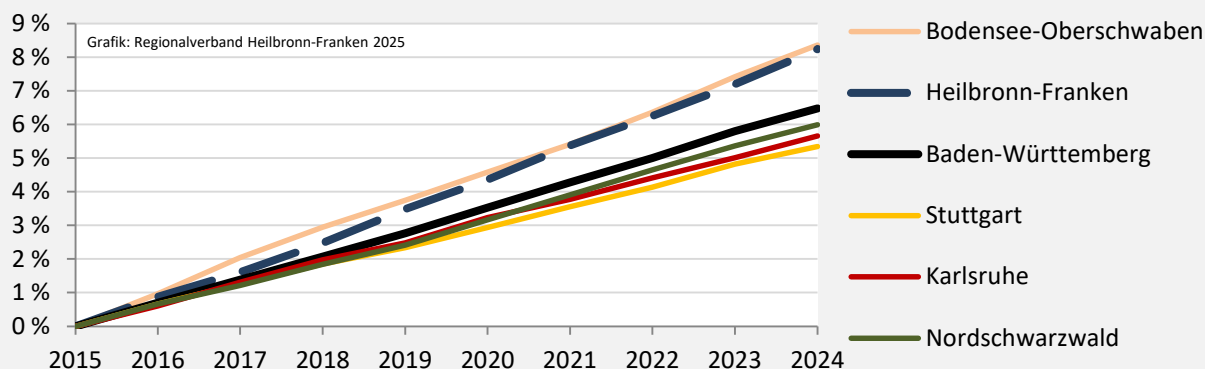
Belegungsdichte in der Region Heilbronn-Franken



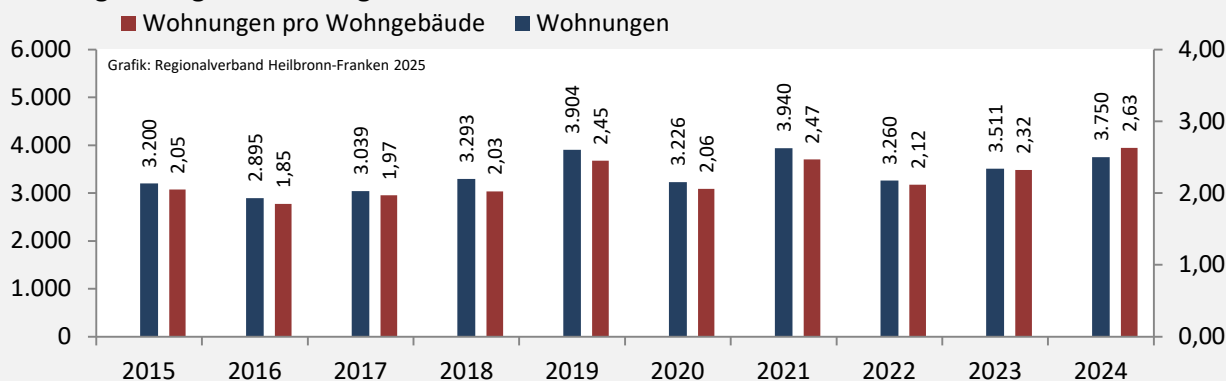
Wohnungen in Wohn- und Nichtwohngebäuden in der



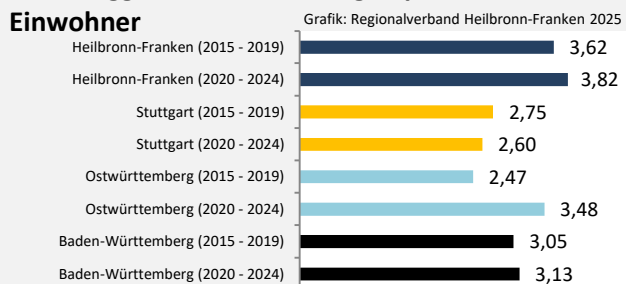
Entwicklung des Wohnungsbestands in ausgewählten Regionen (seit 2015)



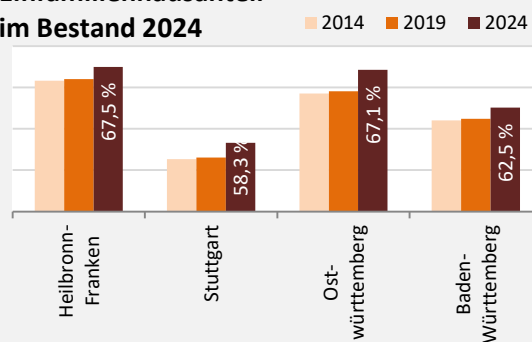
Baufertigstellungen in der Region Heilbronn-Franken



durchschnittliche jährliche Zahl an baufertiggestellten Wohnungen pro 1.000 Einwohner



Einfamilienhausanteil im Bestand 2024



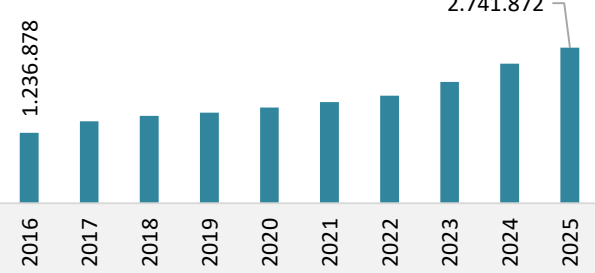
Datengrundlage: Statistisches Landesamt Baden-Württemberg (ab 2022: Zensus 2022)

Abbildungen und Berechnungen: Regionalverband Heilbronn-Franken

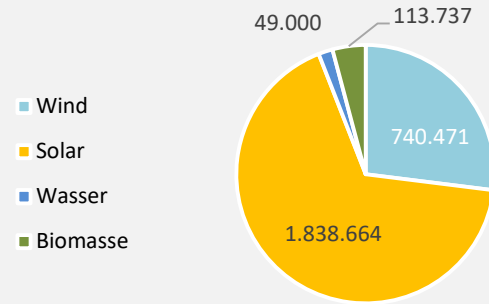
Heilbronn-Franken - Energiewende

Nettonennleistung Erzeugung regenerativer Energien (kWp)

Grafik: Regionalverband Heilbronn-Franken 2025



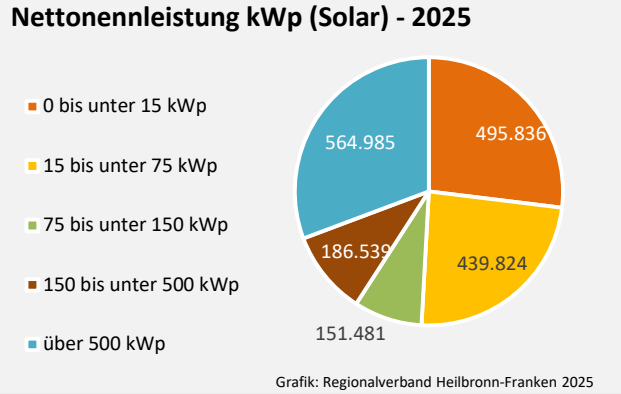
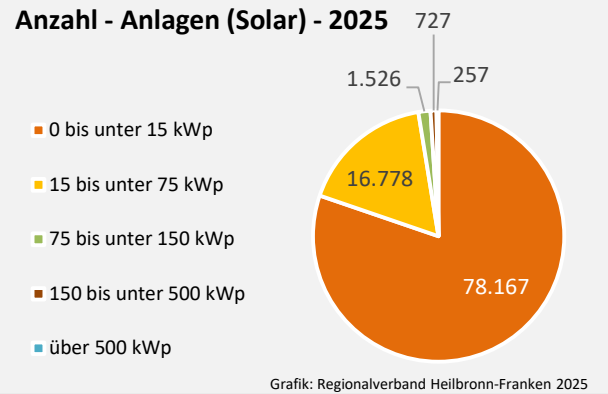
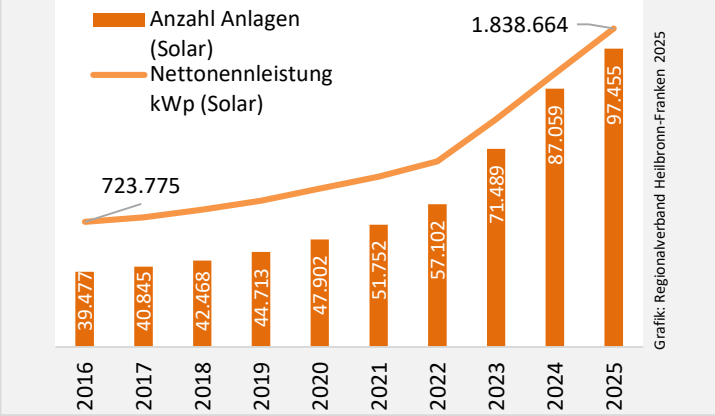
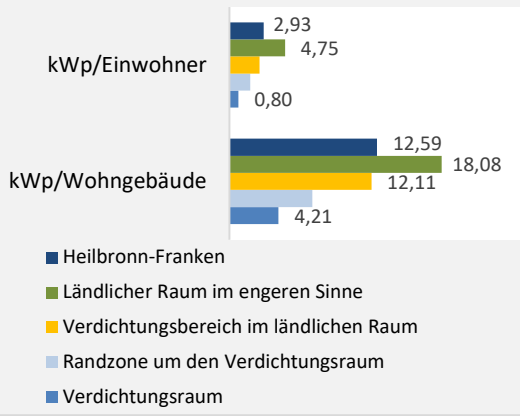
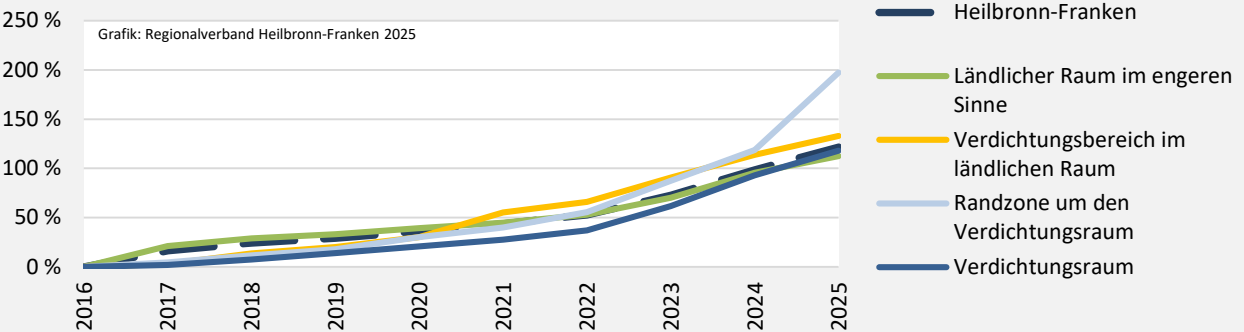
Nettonennleistung (kWp)



Grafik: Regionalverband Heilbronn-Franken 2025

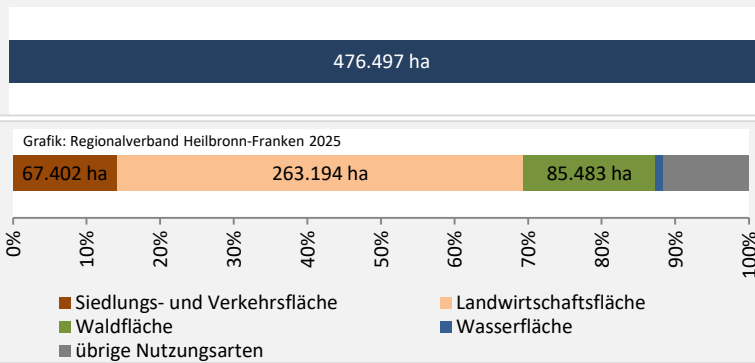
Entwicklung der Nettonennleistung (kWp) in der Region Heilbronn-Franken Erzeugung regenerative Energien im Vergleich

Grafik: Regionalverband Heilbronn-Franken 2025

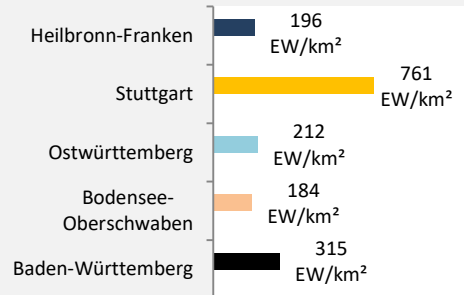


Heilbronn-Franken - Flächenentwicklung

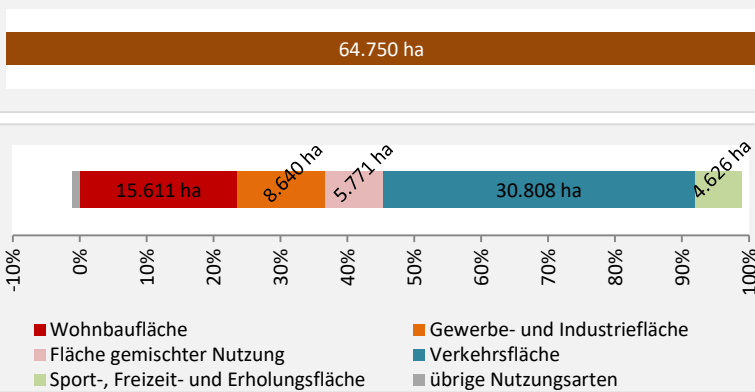
Flächennutzung in Heilbronn-Franken (2024)



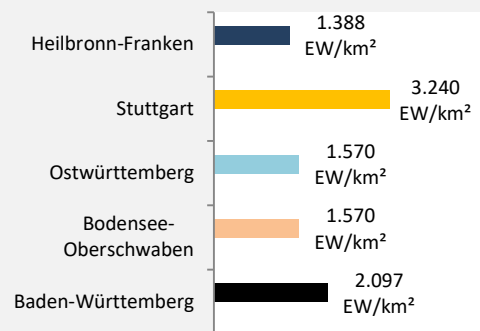
Bevölkerungsdichte - 2024 (bezogen auf Gemarkungsfläche)



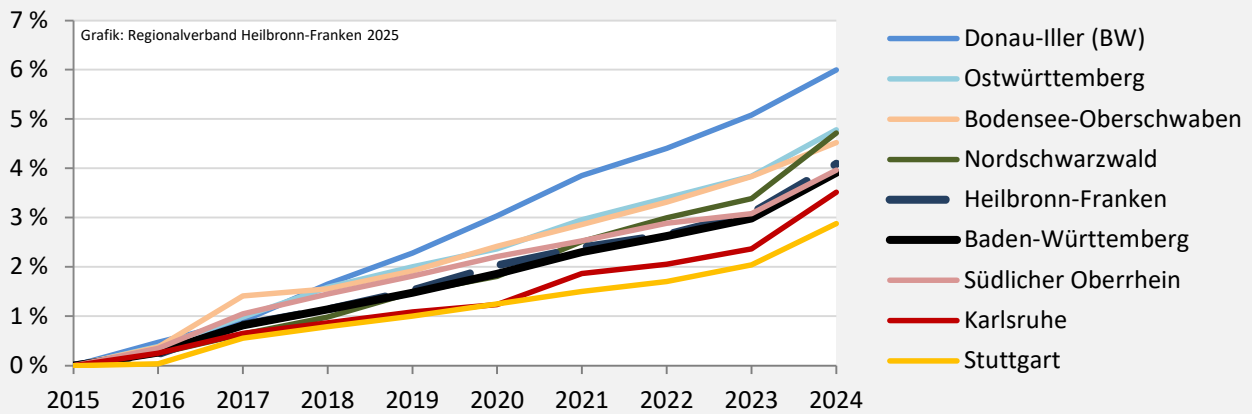
Siedlungs- und Verkehrsfläche in Heilbronn-Franken



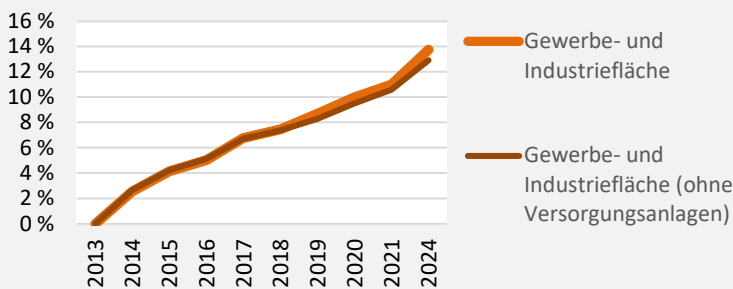
Siedlungsdichte - 2024 (bezogen auf Siedlungsfläche)



Entwicklung der Siedlungs- und Verkehrsfläche in Heilbronn-Franken (seit 2015)



Entwicklung der Gewerbe- und Industriefläche



Fläche Versorgungsanlagen

