



Datenblatt für den **Landkreis Schwäbisch Hall**

Stand 2025

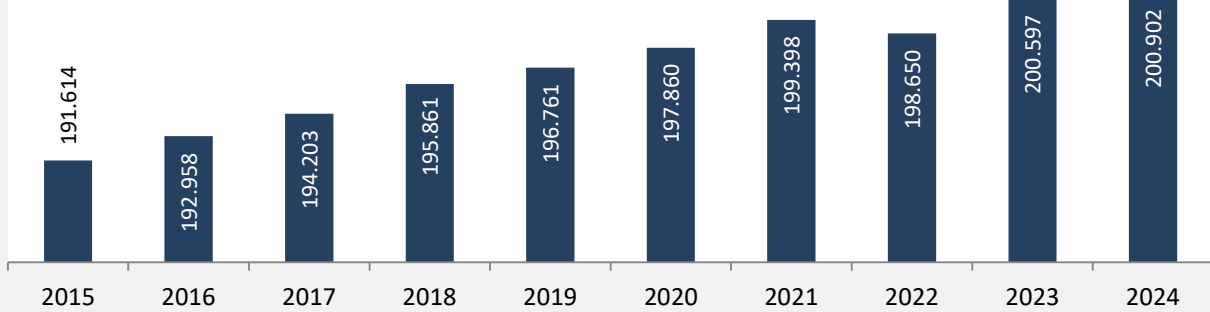
Themen

- Bevölkerung
- Beschäftigung
- Wirtschaft
- Wohnungsbestand und -entwicklung
- Energiewende
- Flächenentwicklung

Landkreis Schwäbisch Hall - Bevölkerung

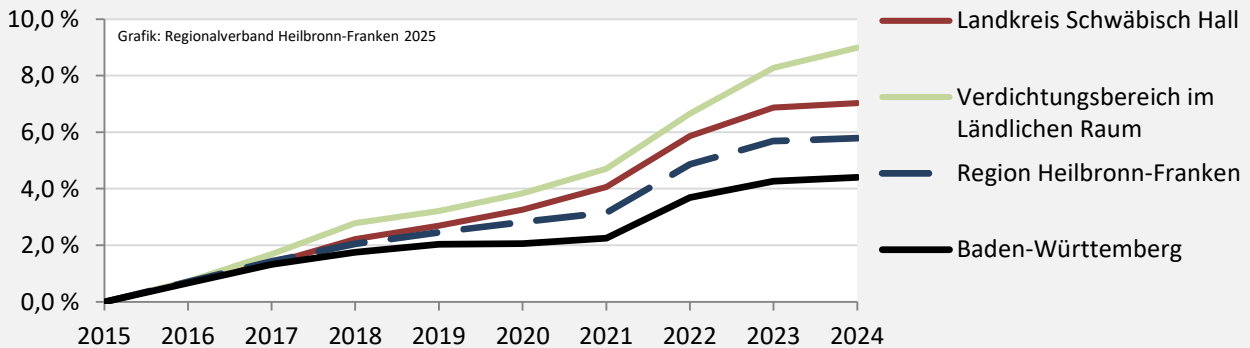
Bevölkerungsstand im Landkreis Schwäbisch Hall (2015 bis 2024) - ab 2022 Zensus '22

Grafik: Regionalverband Heilbronn-Franken 2025

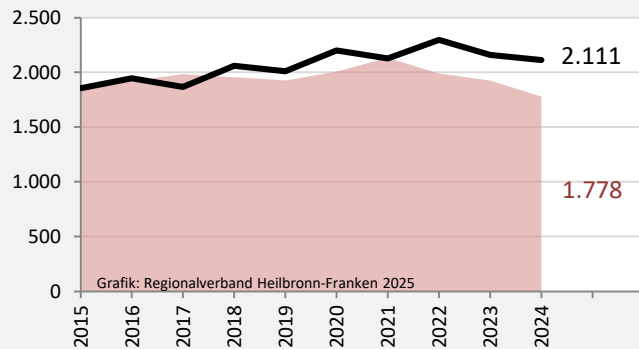


Bevölkerungsentwicklung im Landkreis Schwäbisch Hall (seit 2015) - ohne Zensus

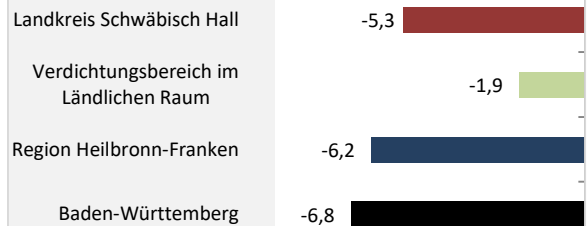
Grafik: Regionalverband Heilbronn-Franken 2025



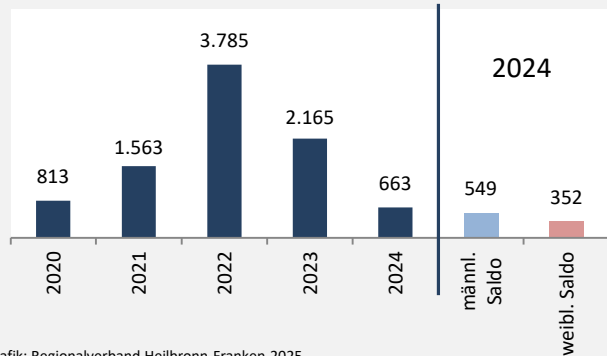
Geburten und Sterbefälle in



5-Jahres-Wertung (2020 - 2024): natürliche Bevölkerungsentwicklung pro 1.000 Einwohner

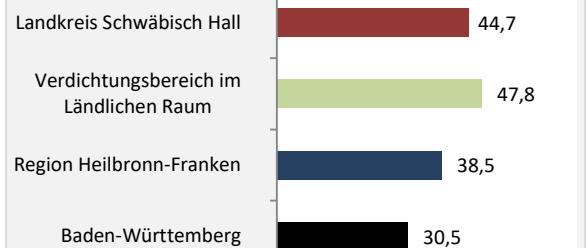


Wanderungssaldi Landkreis Schwäbisch Hall



Grafik: Regionalverband Heilbronn-Franken 2025

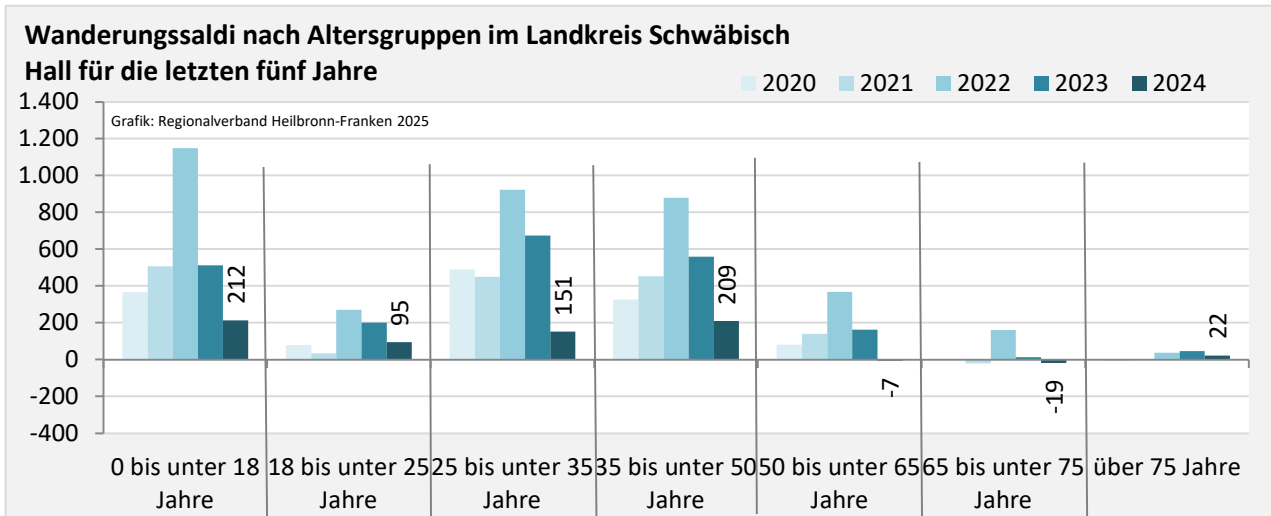
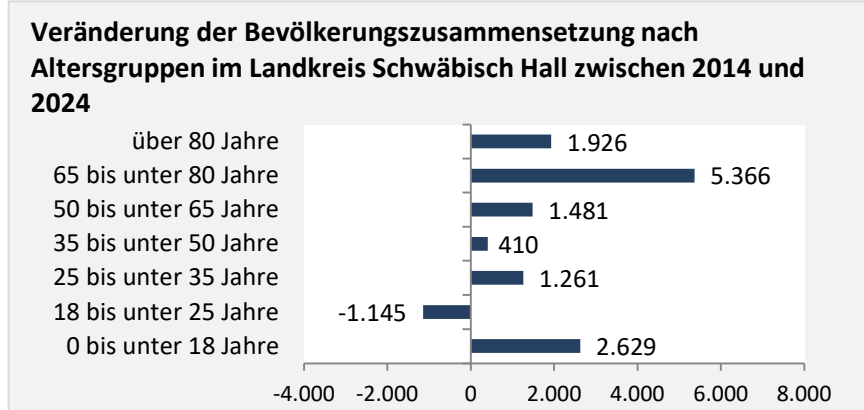
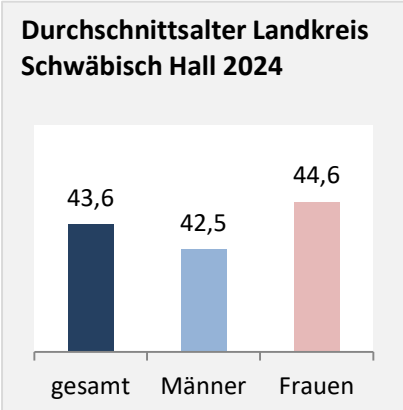
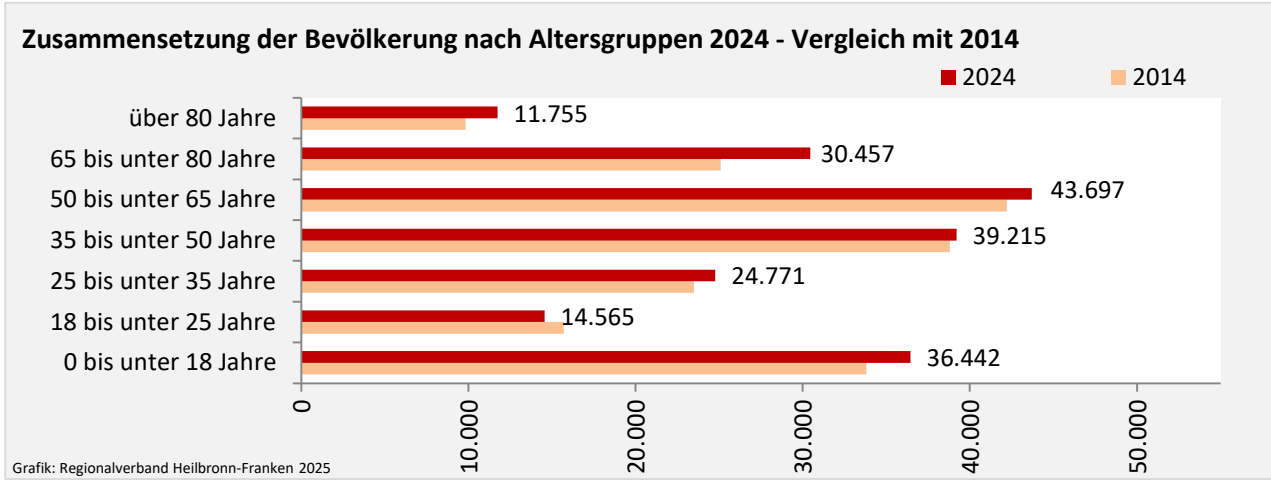
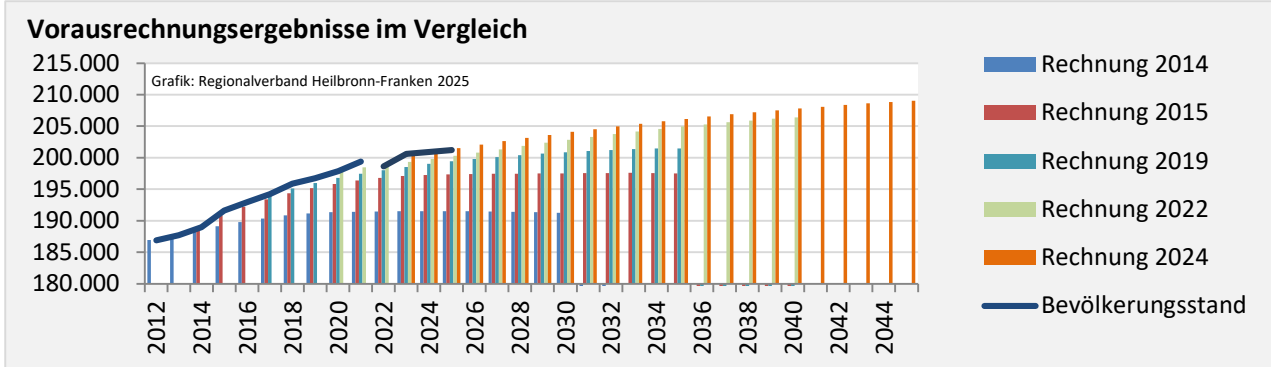
5-Jahres-Wertung (2020 - 2024): Wanderungsgewinne bzw. -verluste pro 1.000 Einwohner



Datengrundlage: Statistisches Landesamt Baden-Württemberg (ab 2022: Zensus 2022)

Abbildungen und Berechnungen: Regionalverband Heilbronn-Franken

Landkreis Schwäbisch Hall - Bevölkerung



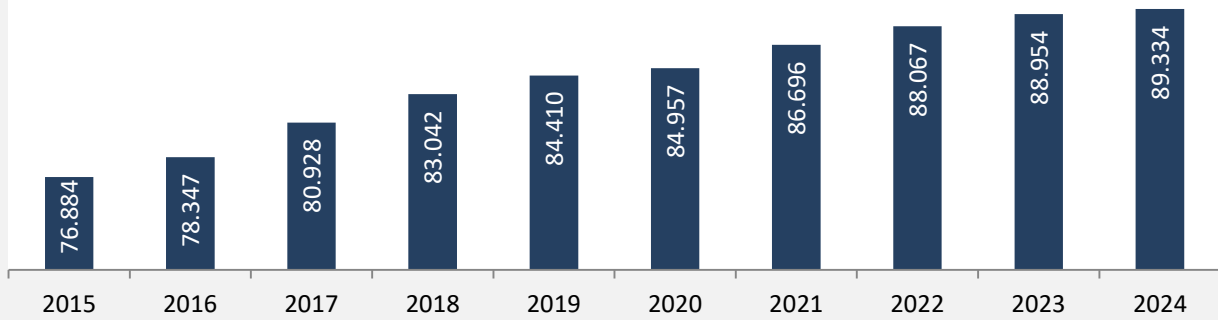
Datengrundlage: Statistisches Landesamt Baden-Württemberg (ab 2022: Zensus 2022)

Abbildungen und Berechnungen: Regionalverband Heilbronn-Franken

Landkreis Schwäbisch Hall - Beschäftigung

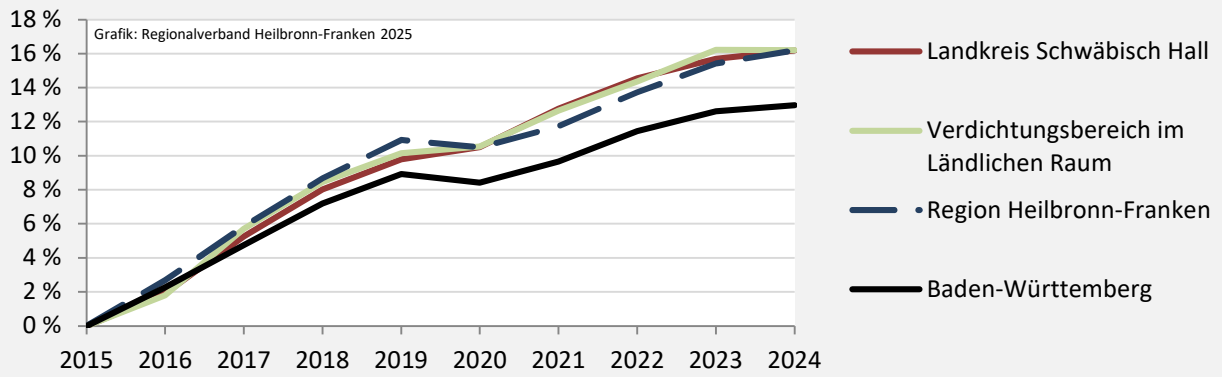
sozialvers. Beschäftigung (SvB) in (2015 bis 2024)

Grafik: Regionalverband Heilbronn-Franken 2025

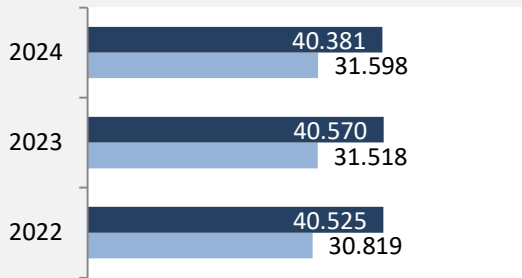


prozentuale Entwicklung der SvB im Landkreis Schwäbisch Hall (seit 2015)

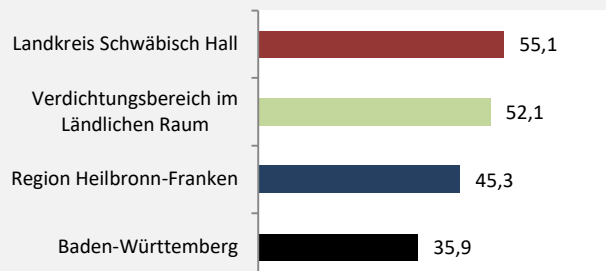
Grafik: Regionalverband Heilbronn-Franken 2025



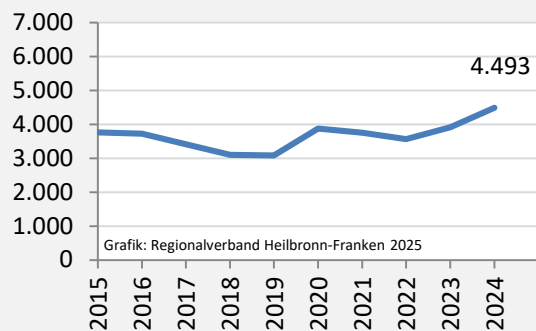
■ produzierendes Gewerbe
■ Dienstleistungen



5-Jahres-Wertung (2019 bis 2024): Beschäftigungsgewinne / -verluste pro 1.000 Beschäftigte

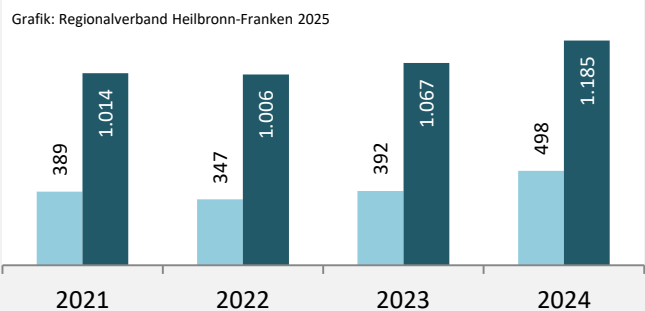


Arbeitslosigkeit im Landkreis Schwäbisch Hall



Arbeitslosigkeit im Landkreis Schwäbisch Hall

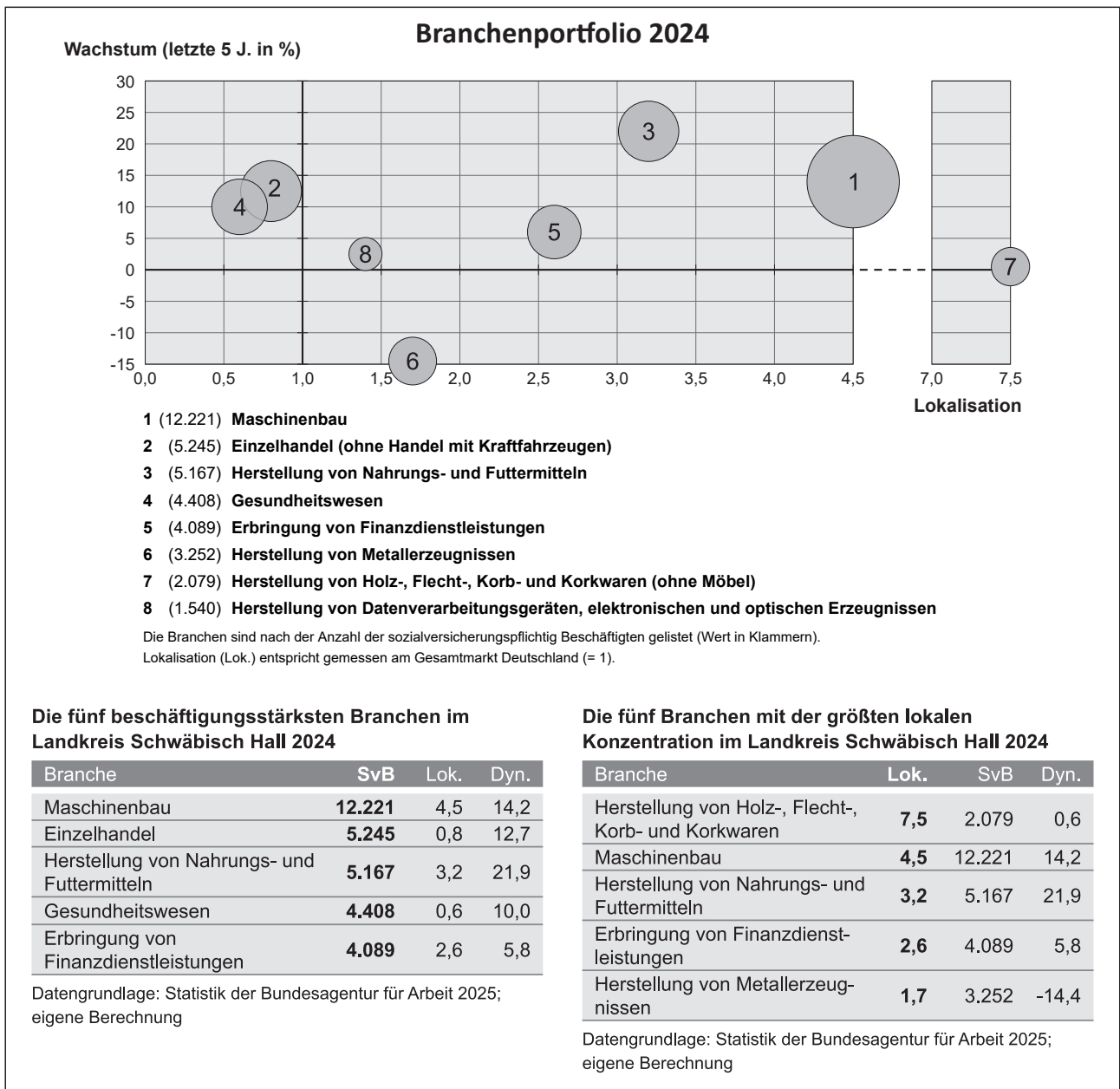
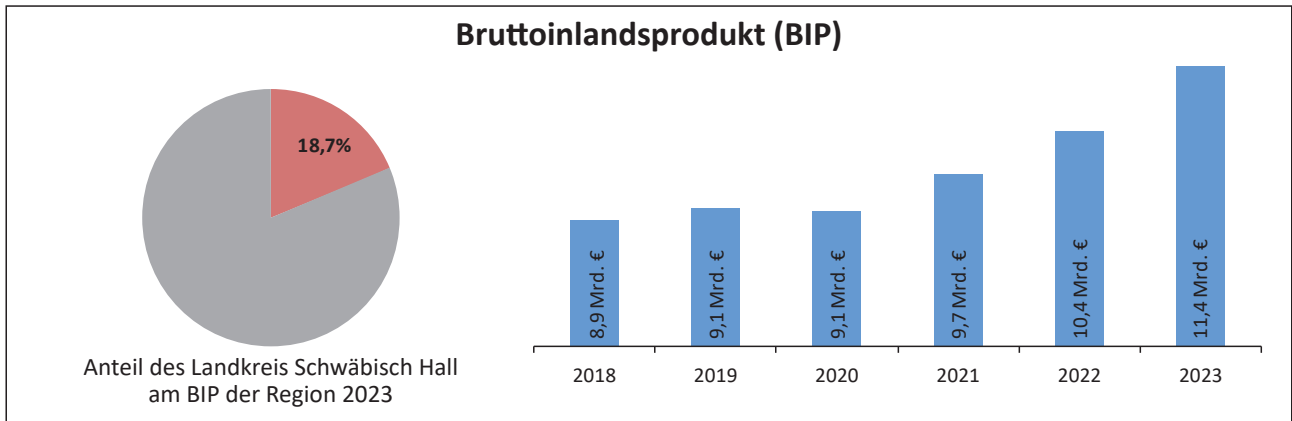
■ unter 25 Jahren ■ über 55 Jahre



Datengrundlage: Bundesagentur für Arbeit

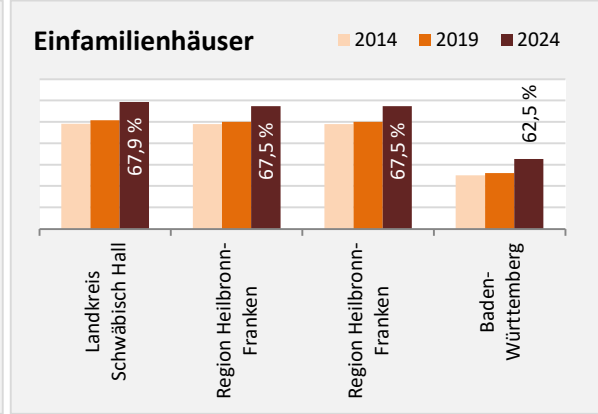
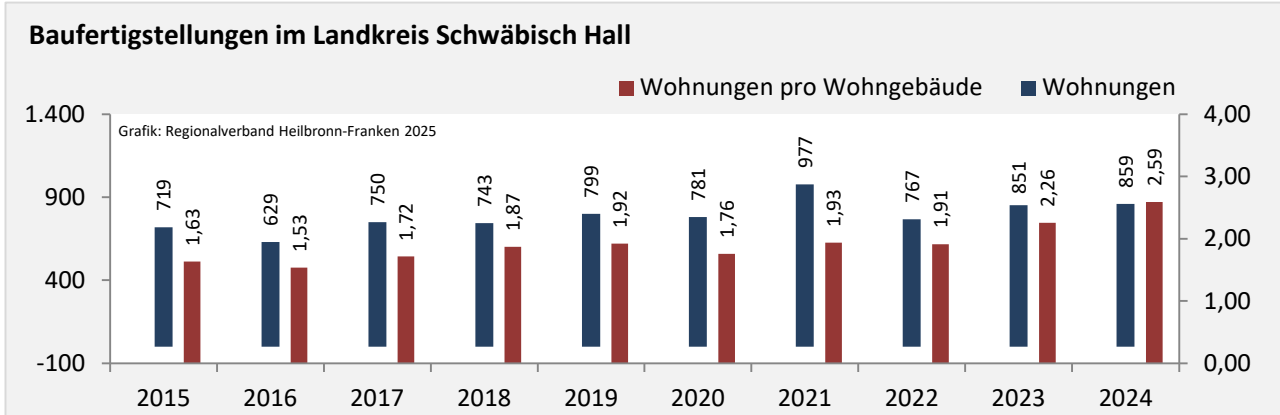
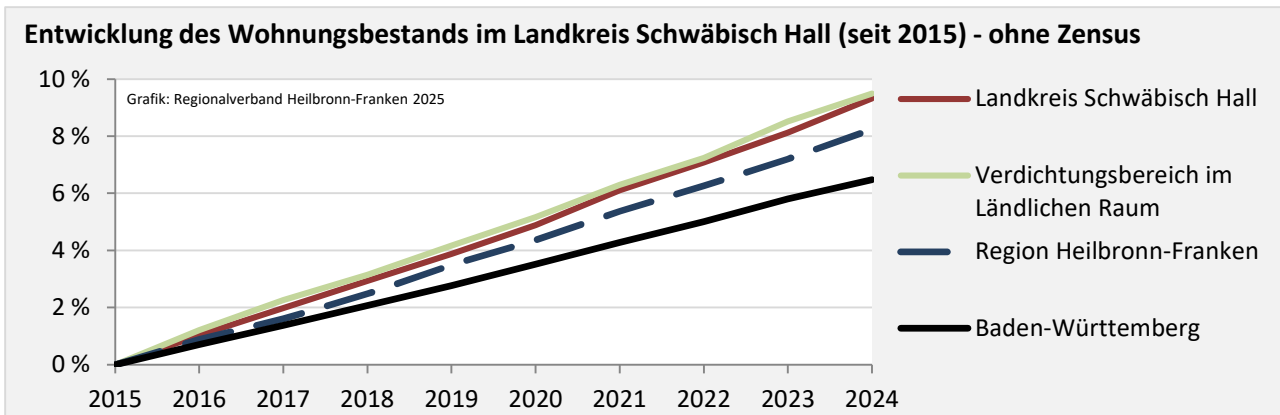
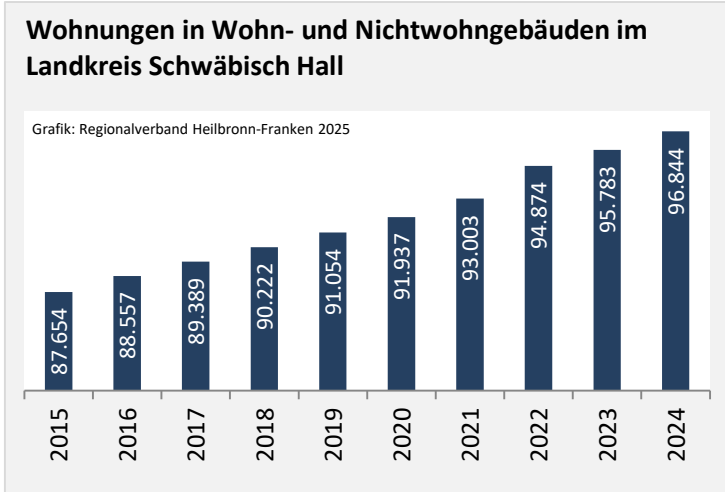
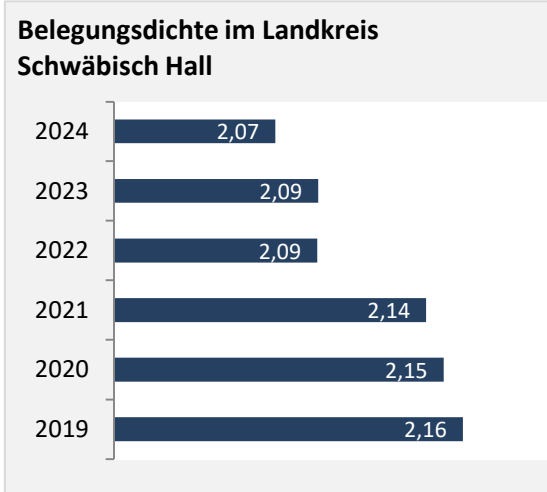
Abbildungen und Berechnungen: Regionalverband Heilbronn-Franken

Landkreis Schwäbisch Hall – Wirtschaft



Datengrundlage: Bundesagentur für Arbeit, Arbeitskreis „Volkswirtschaftliche Gesamtrechnungen der Länder“
Abbildungen und Berechnungen: Regionalverband Heilbronn-Franken

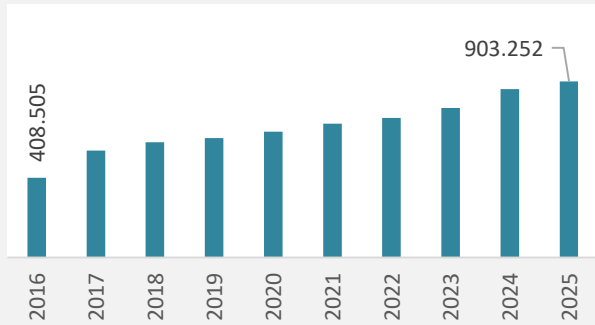
Landkreis Schwäbisch Hall - Wohnungsbestand und -entwicklung



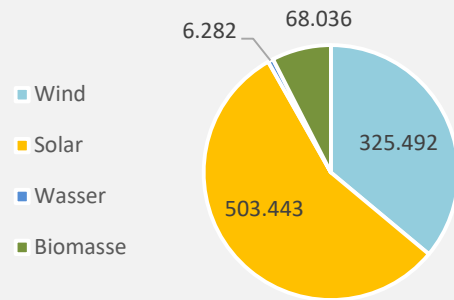
Datengrundlage: Statistisches Landesamt Baden-Württemberg (ab 2022: Zensus 2022)
 Abbildungen und Berechnungen: Regionalverband Heilbronn-Franken

Landkreis Schwäbisch Hall - Energiewende

Nettonennleistung Erzeugung regenerativer Energien (kWp)

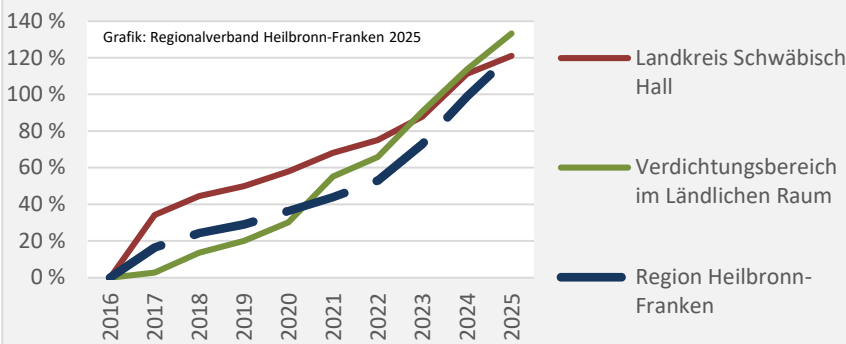


Nettonennleistung kWp

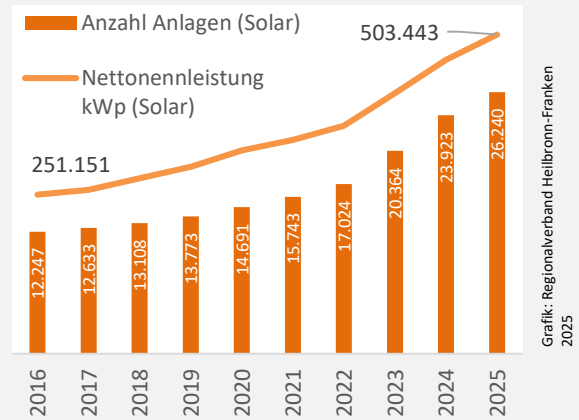
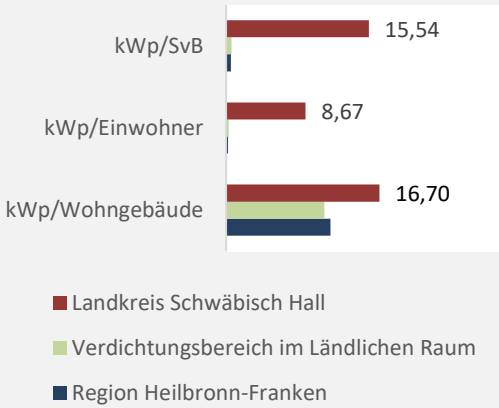
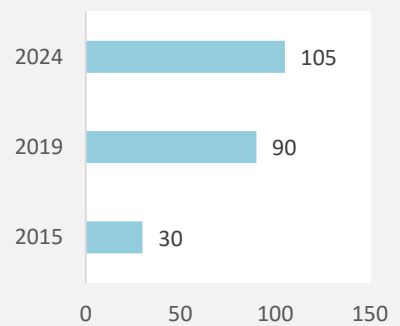


Grafik: Regionalverband Heilbronn-Franken 2025

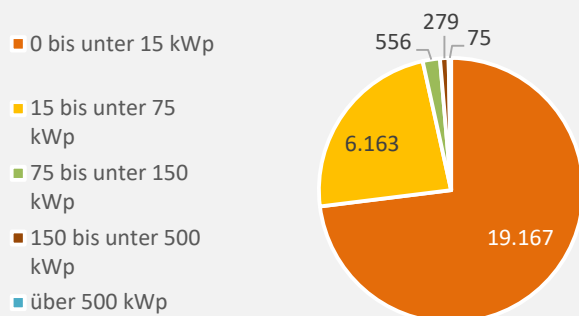
Entwicklung der Nettonennleistung (kWp) Erzeugung regenerative Energien im Vergleich



Anzahl Windkraftanlagen

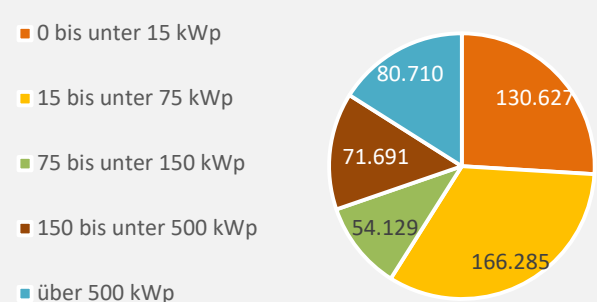


Anzahl - Anlagen (Solar) - 2025



Grafik: Regionalverband Heilbronn-Franken 2025

Nettonennleistung kWp (Solar) - 2025

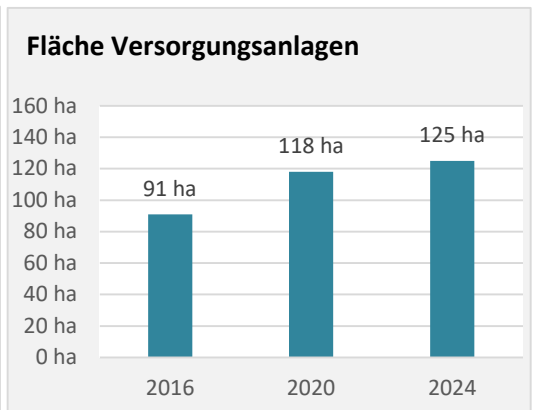
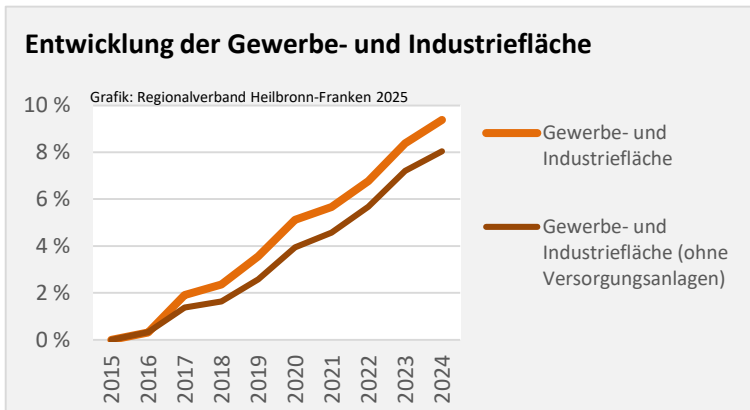
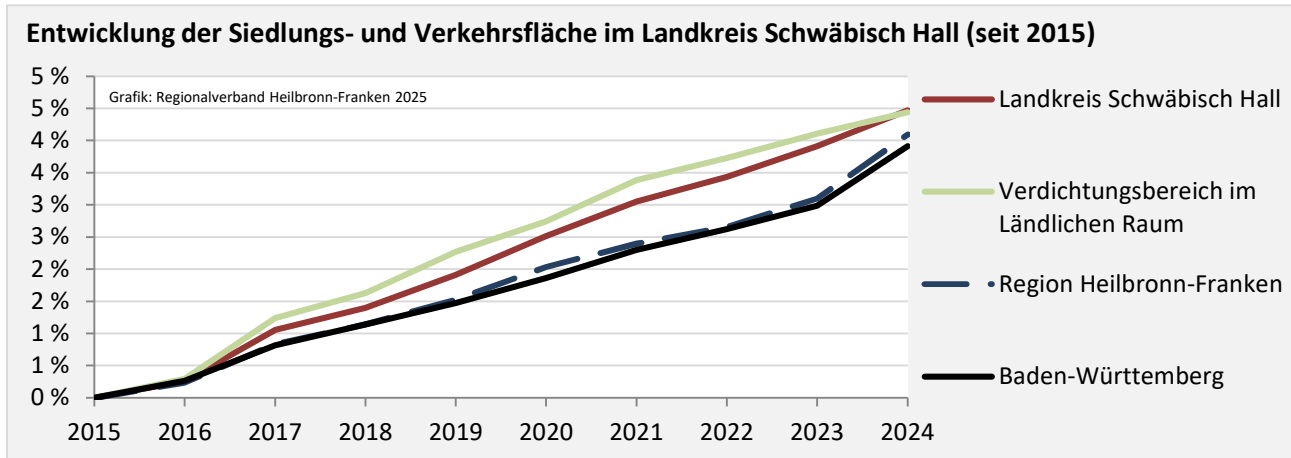
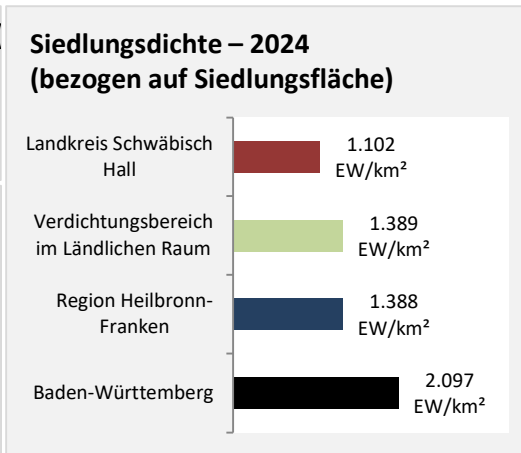
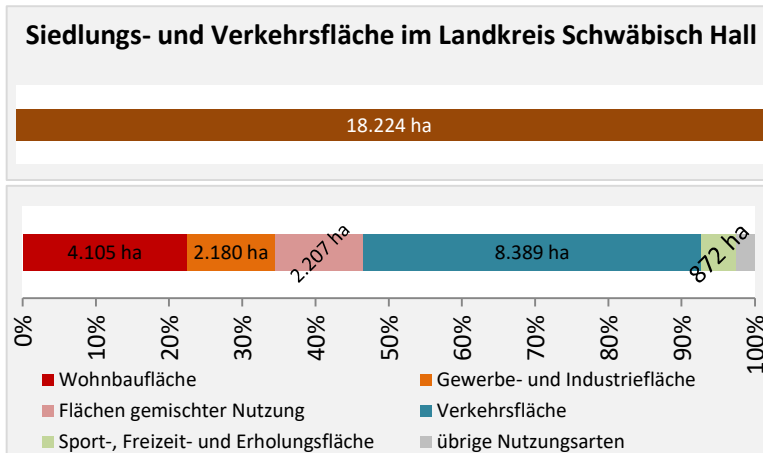
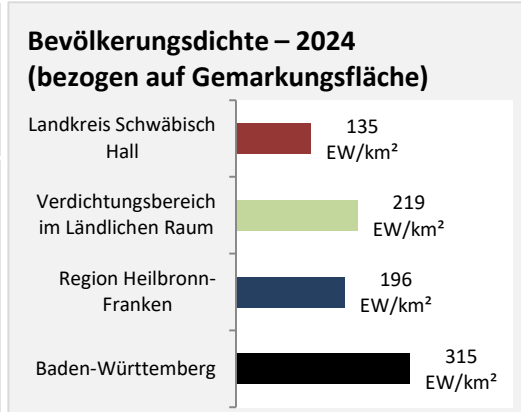
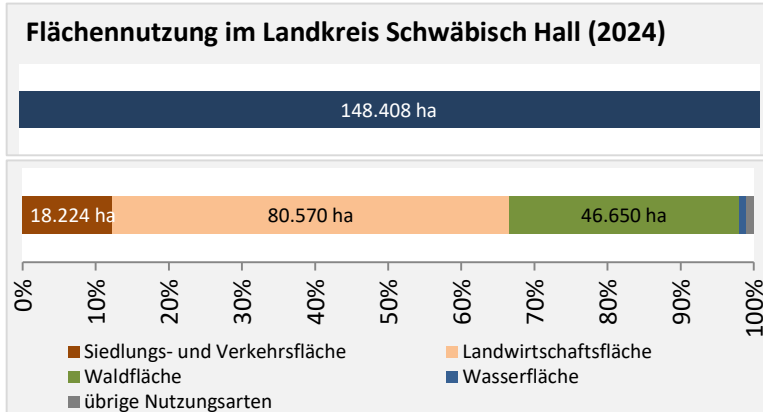


Grafik: Regionalverband Heilbronn-Franken 2025

Datengrundlage: Bundesnetzagentur, Marktstammdatenregister, 10/2025

Abbildungen und Berechnung: Regionalverband Heilbronn-Franken

Landkreis Schwäbisch Hall - Flächenentwicklung



Datengrundlage: Landesamt für Statistik Baden-Württemberg
 Abbildungen und Berechnungen: Regionalverband Heilbronn-Franken