



# Datenblatt für die Gemeinde **Werbach**

*Stand 2024*

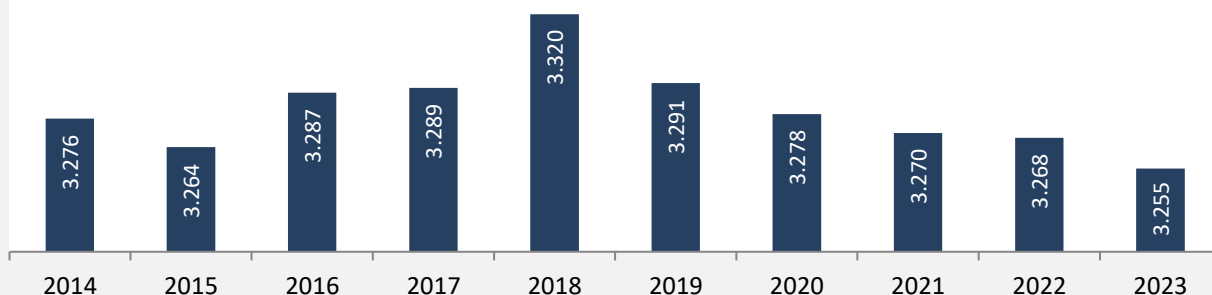
## Themen

- Bevölkerung
- Beschäftigung
- Pendlerverflechtungen
- Wohnungsbestand und -entwicklung
- Energiewende
- Flächenentwicklung

# Werbach – Bevölkerung

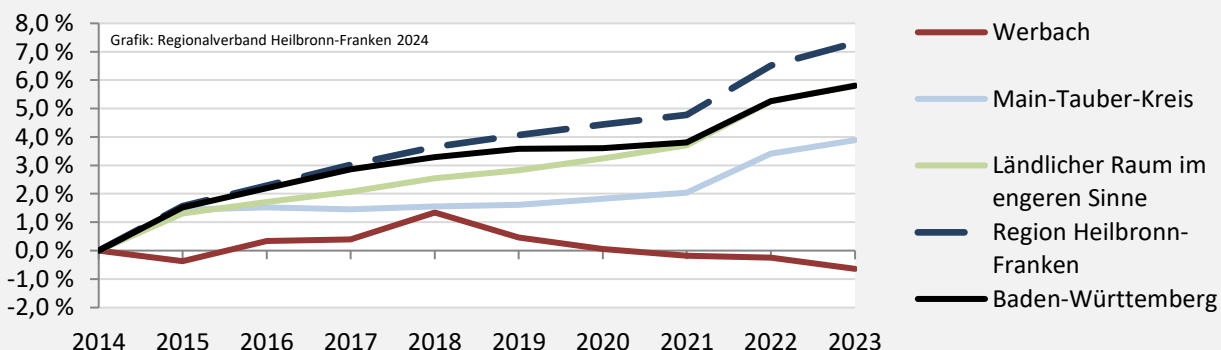
## Bevölkerungsstand in Werbach (2014 bis 2023)

Grafik: Regionalverband Heilbronn-Franken 2024

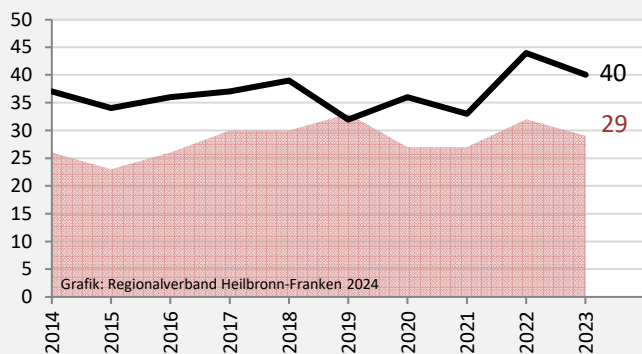


## Bevölkerungsentwicklung in Werbach (seit 2014)

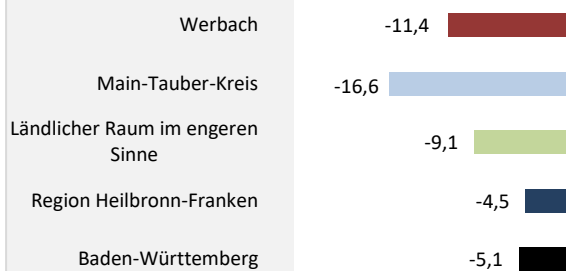
Grafik: Regionalverband Heilbronn-Franken 2024



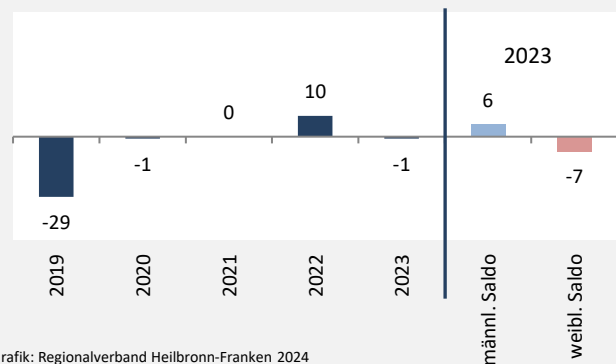
Geburten und Sterbefälle in Werbach



## 5-Jahres-Wertung (2019 bis 2023): natürliche Bevölkerungsentwicklung pro 1.000 Einwohner

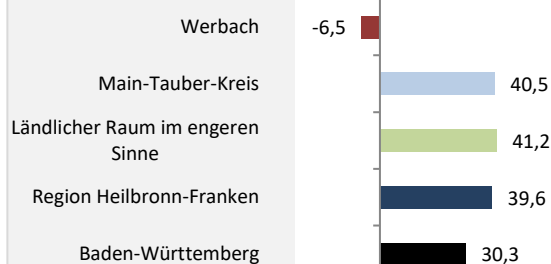


## Wanderungssaldi Werbach



Grafik: Regionalverband Heilbronn-Franken 2024

## 5-Jahres-Wertung (2019 bis 2023): Wanderungsgewinne bzw. -verluste pro 1.000 Einwohner

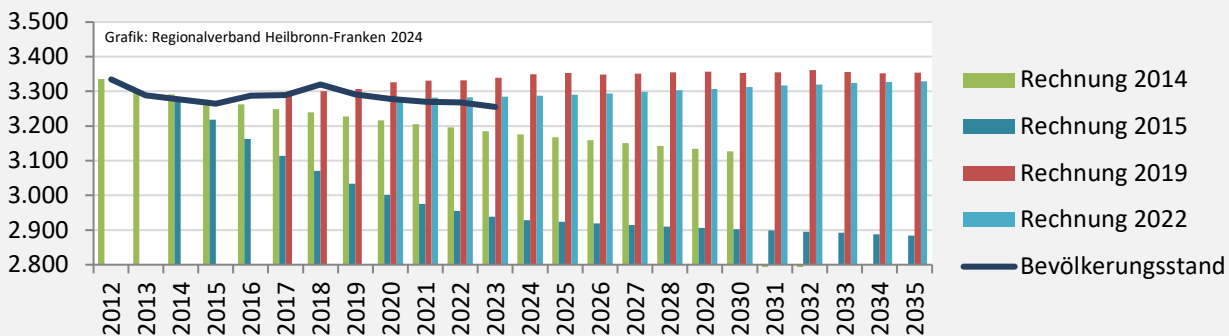


Datengrundlage: Landesamt für Statistik Baden-Württemberg

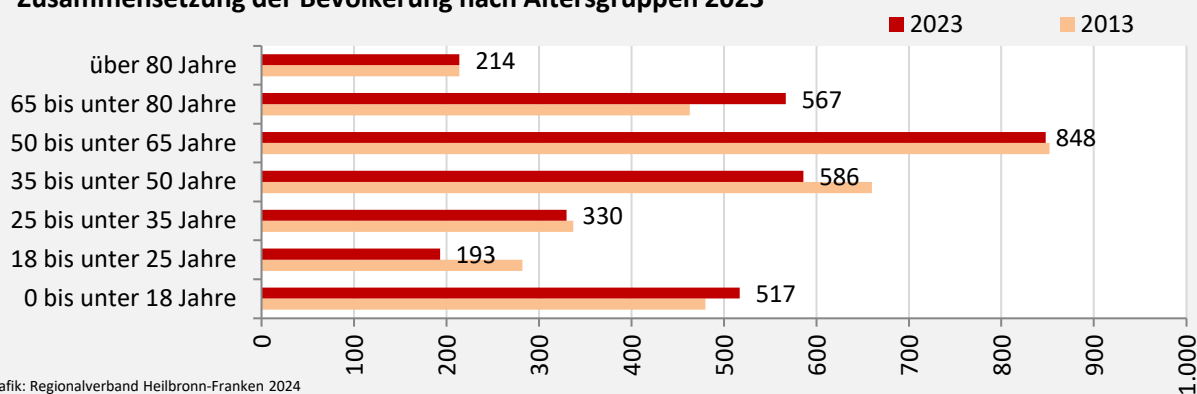
Abbildungen und Berechnungen: Regionalverband Heilbronn-Franken

# Werbach – Bevölkerung

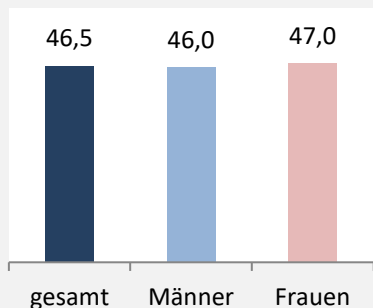
## Vorausrechnungsergebnisse im Vergleich



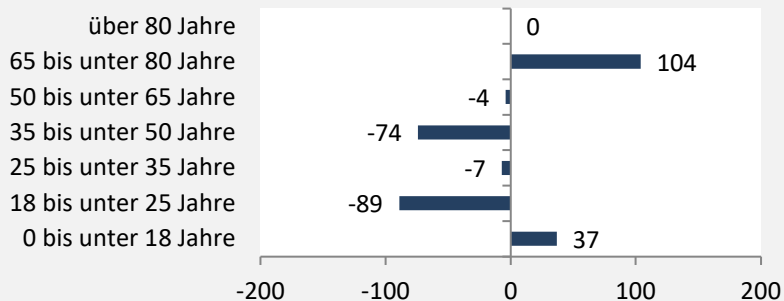
## Zusammensetzung der Bevölkerung nach Altersgruppen 2023



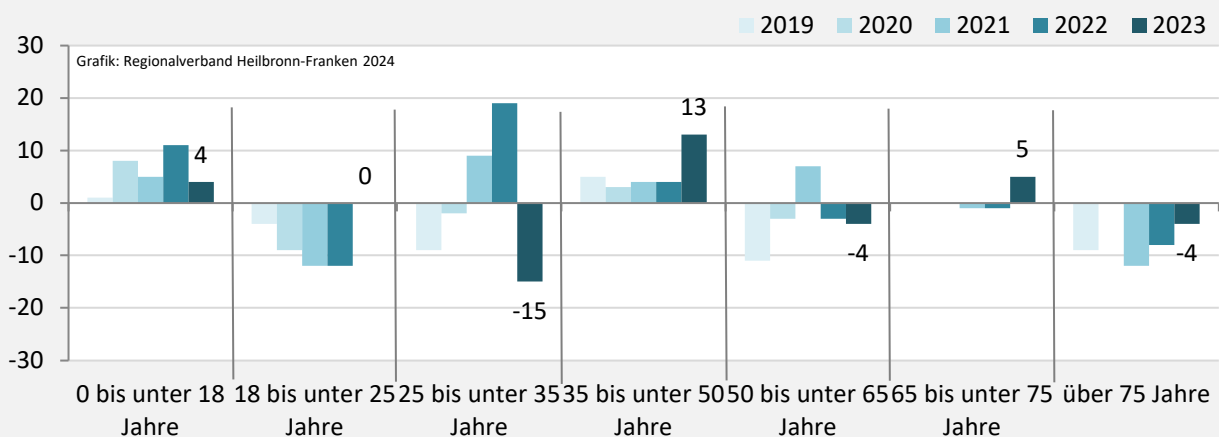
## Durchschnittsalter Werbach 2023



## Veränderung der Bevölkerungszusammensetzung nach Altersgruppen in Werbach zwischen 2013 und 2023



## Wanderungssaldi nach Altersgruppen in Werbach für die letzten fünf Jahre



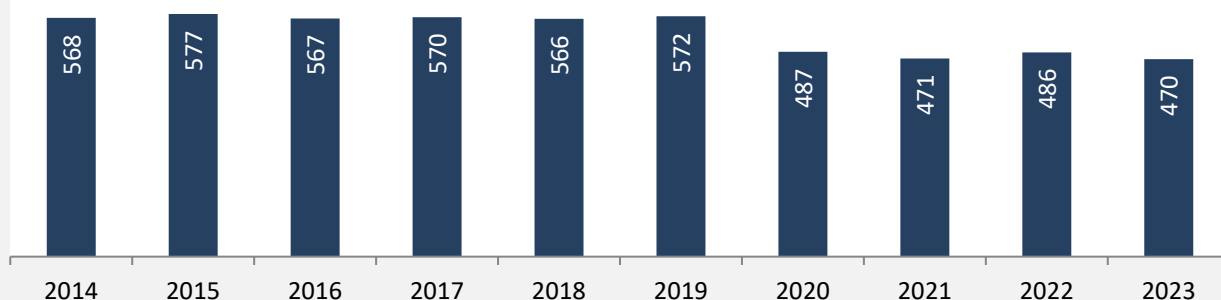
Datengrundlage: Landesamt für Statistik Baden-Württemberg

Abbildungen und Berechnungen: Regionalverband Heilbronn-Franken

# Werbach – Beschäftigung

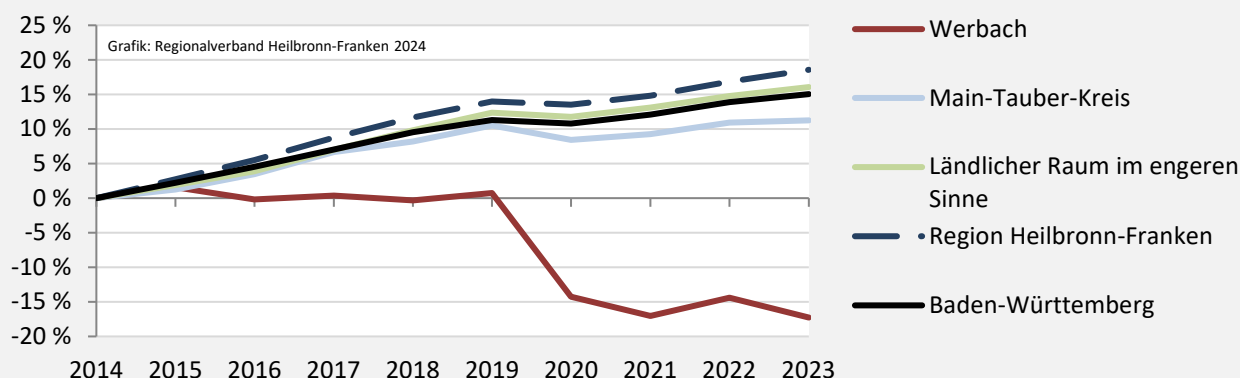
## sozialvers. Beschäftigung (SvB) in Werbach (2014 bis 2023)

Grafik: Regionalverband Heilbronn-Franken 2024

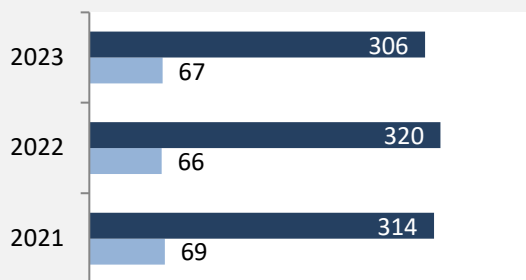


## prozentuale Entwicklung der SvB in Werbach (seit 2014)

Grafik: Regionalverband Heilbronn-Franken 2024



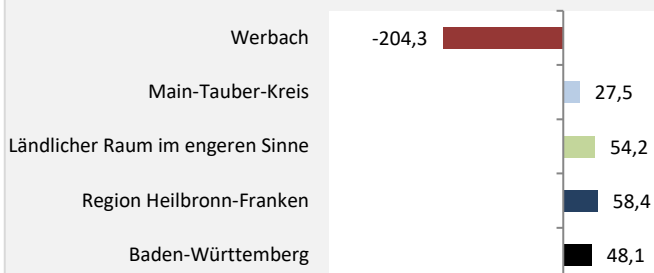
■ produzierendes Gewerbe ■ Dienstleistungen



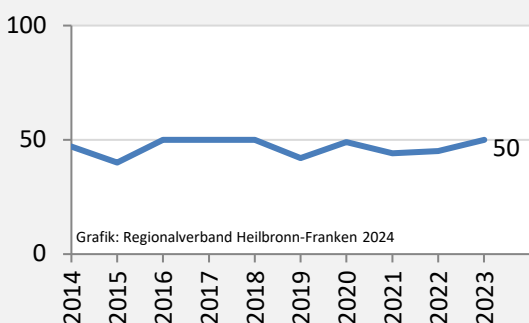
Grafik: Regionalverband Heilbronn-Franken 2024

## 5-Jahres-Wertung (2018 bis 2023):

Beschäftigungsgewinne/-verluste pro 1.000 Beschäftigte



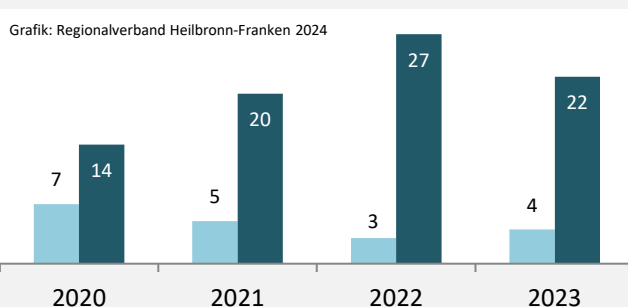
## Arbeitslosigkeit in Werbach



Grafik: Regionalverband Heilbronn-Franken 2024

## Arbeitslosigkeit in Werbach

■ unter 25 Jahren ■ über 55 Jahre

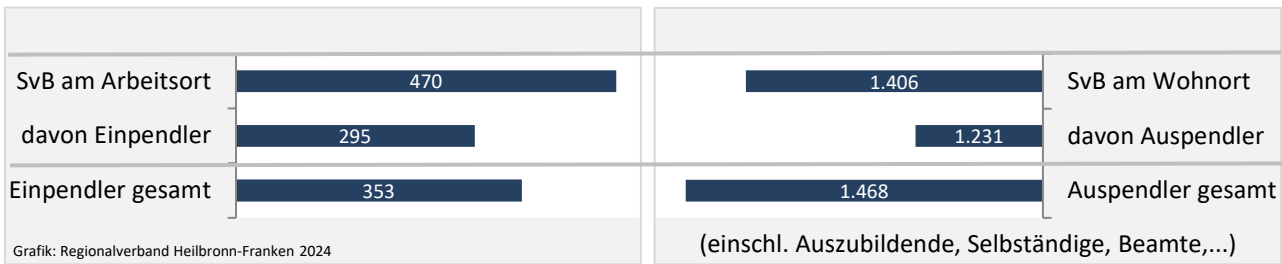


Grafik: Regionalverband Heilbronn-Franken 2024

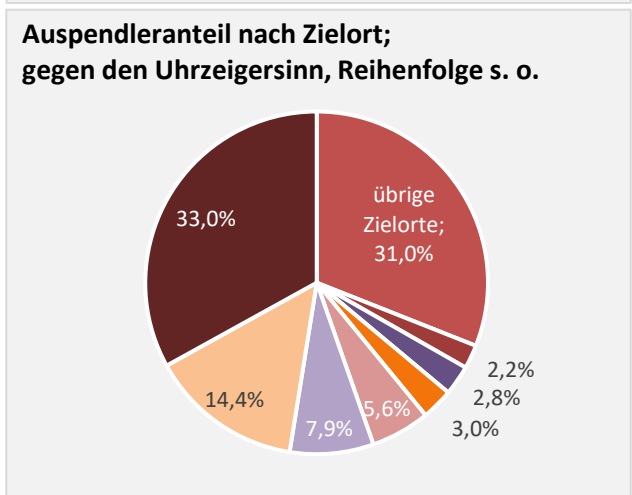
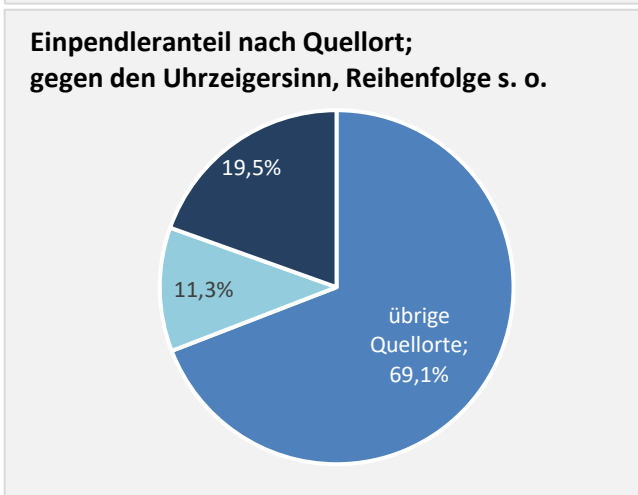
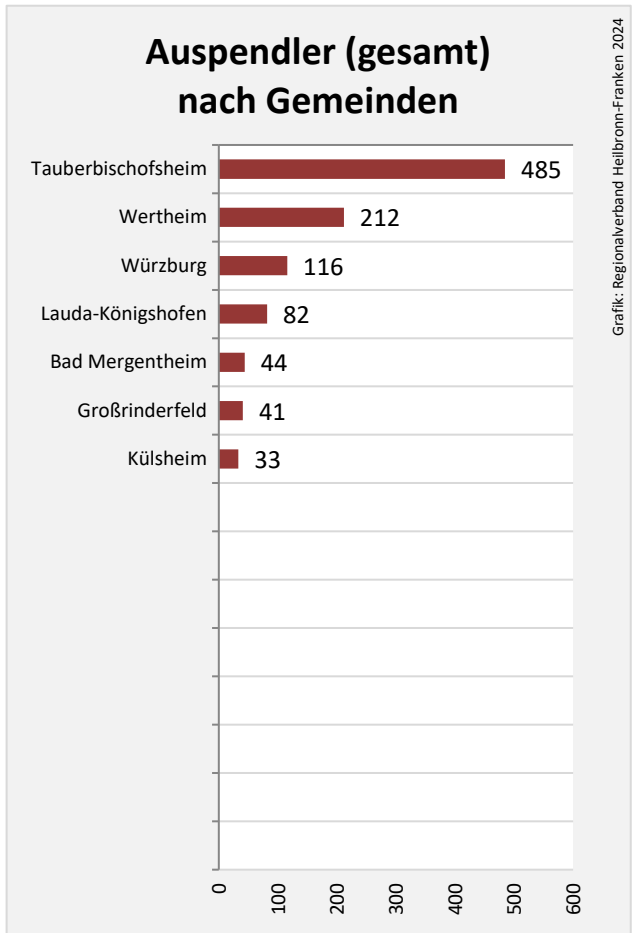
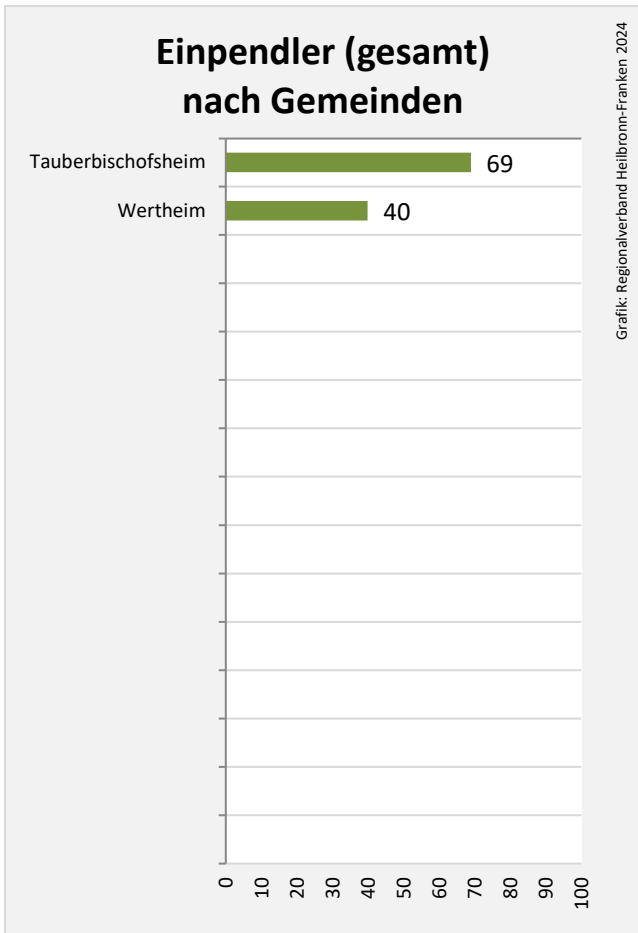
Datengrundlage: Statistik der Bundesagentur für Arbeit

Abbildungen und Berechnungen: Regionalverband Heilbronn-Franken

# Werbach – Pendlerverflechtungen

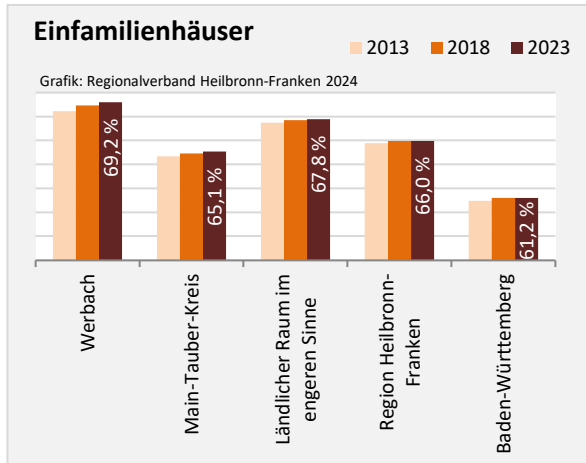
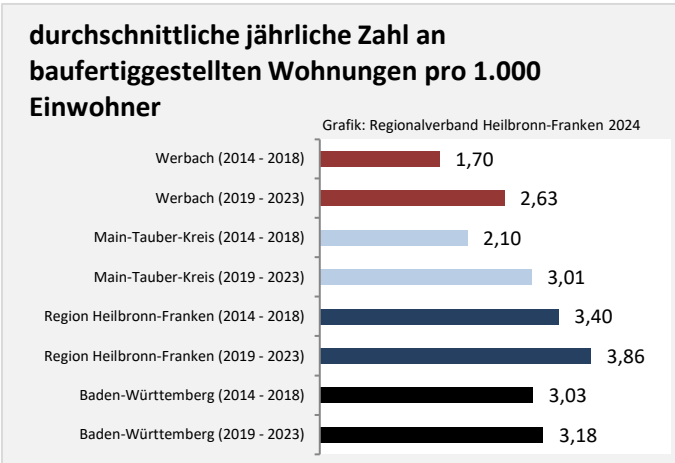
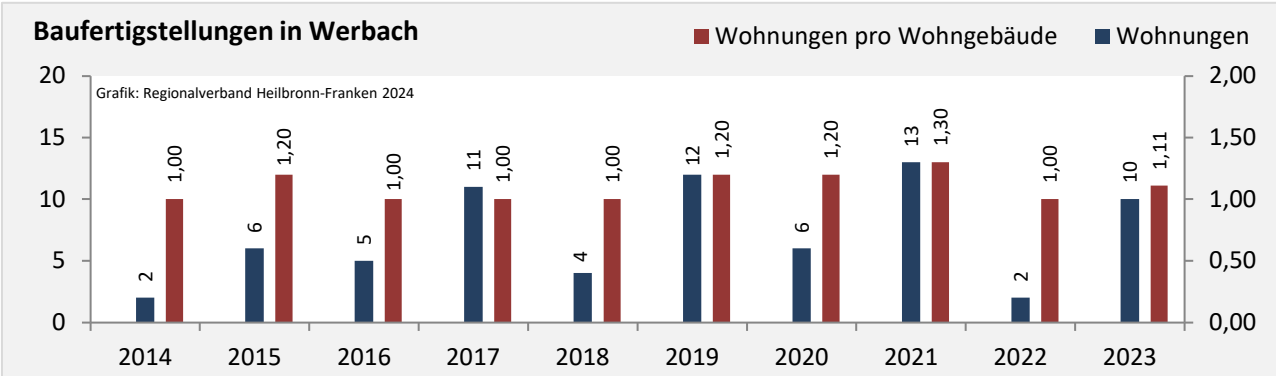
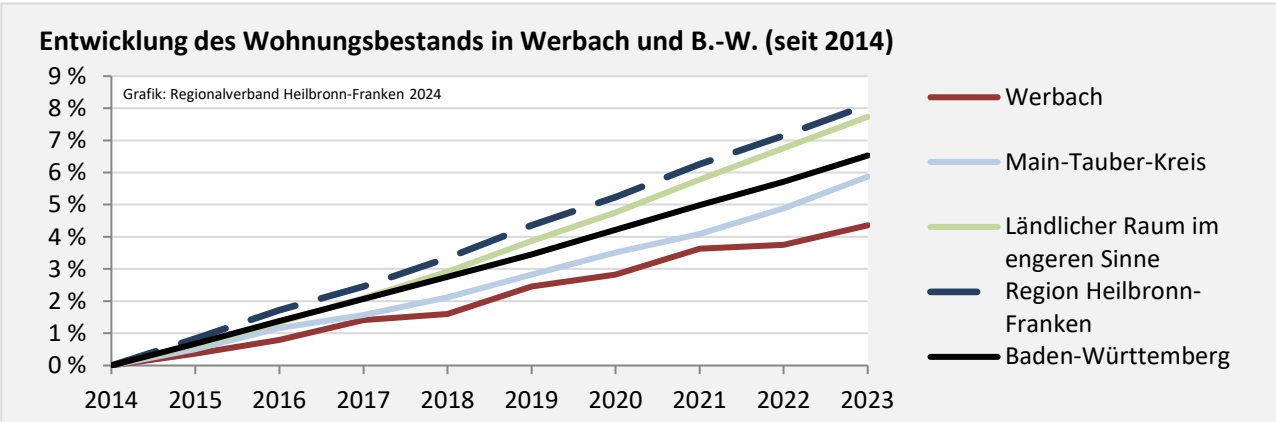
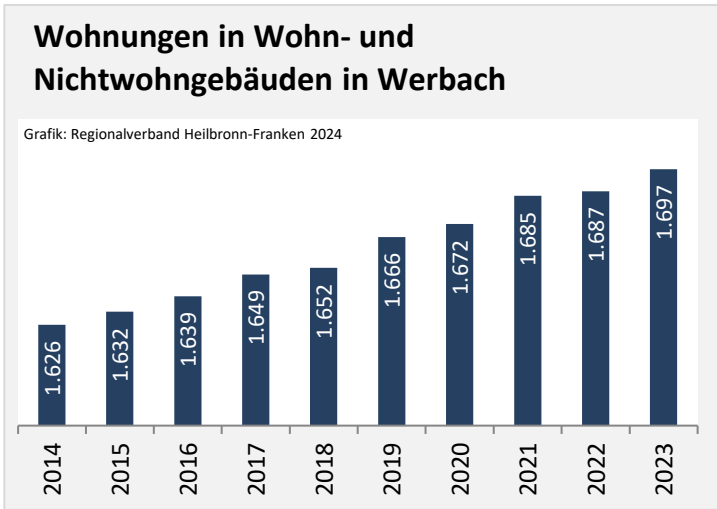
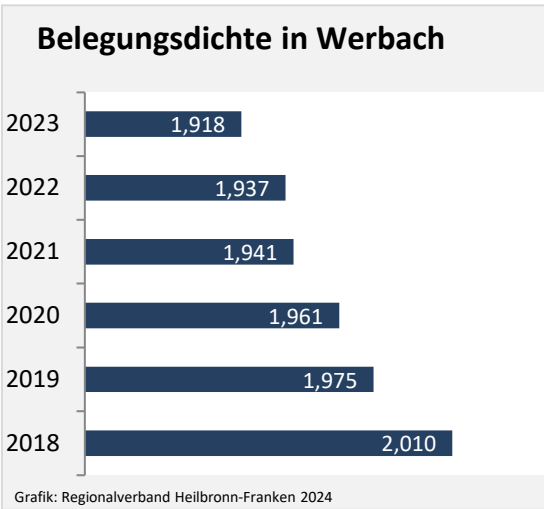


**Pendlersaldo: -1115**



Datengrundlage: Statistische Ämter des Bundes und der Länder  
 Abbildungen: Regionalverband Heilbronn-Franken (keine Darstellung von Werten unter 30)

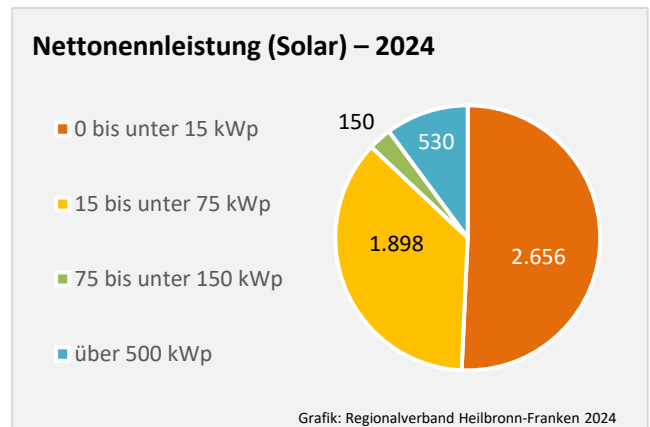
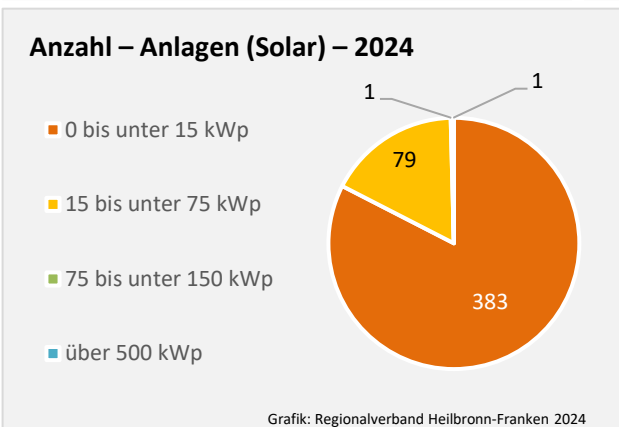
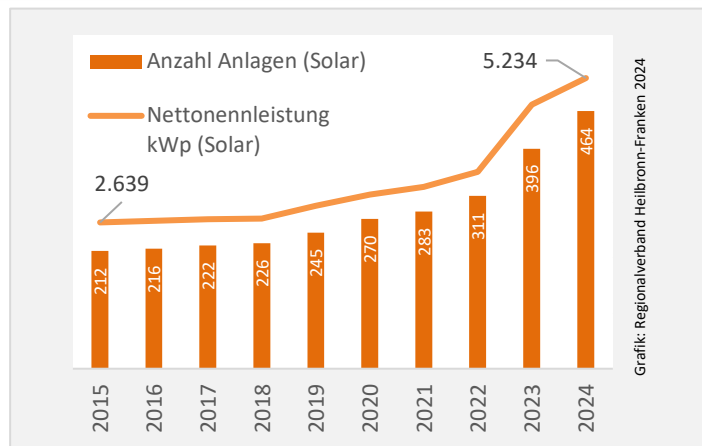
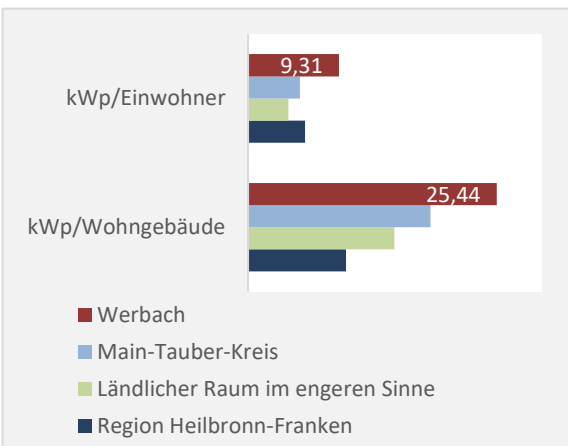
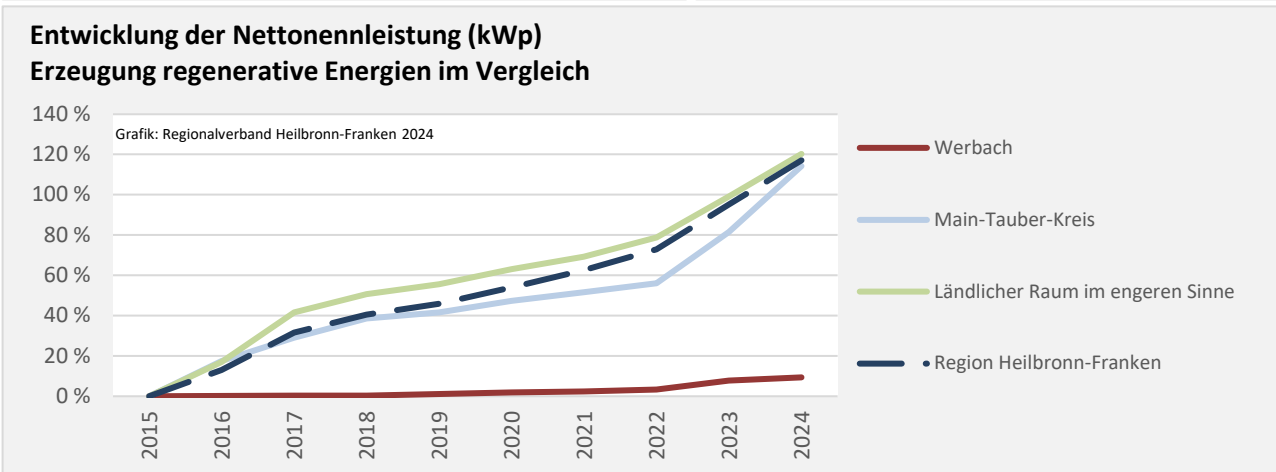
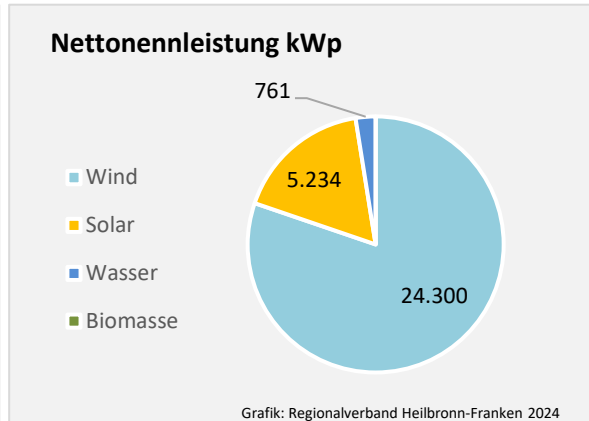
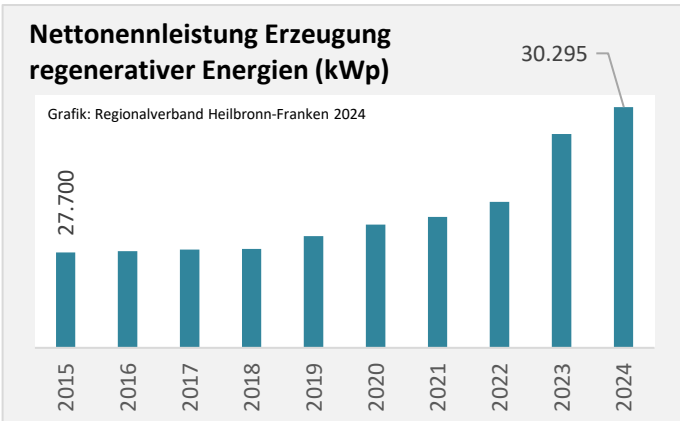
# Werbach – Wohnungsbestand und -entwicklung



Datengrundlage: Statistisches Landesamt Baden-Württemberg (ab 2011: Zensus 2011)

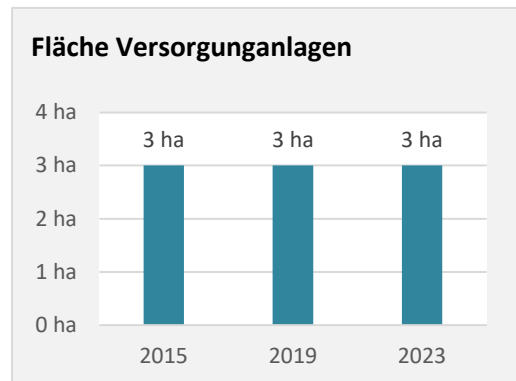
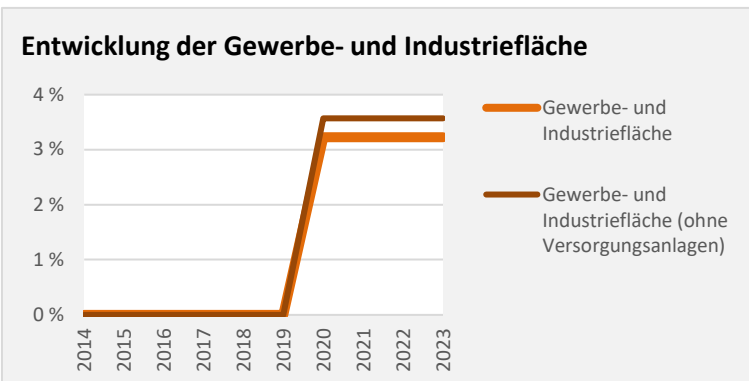
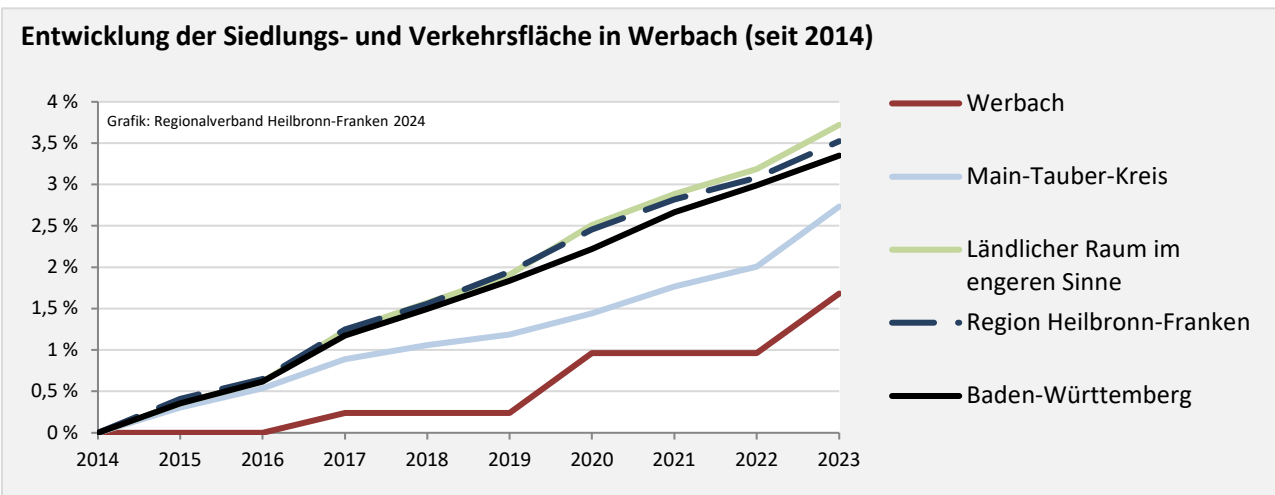
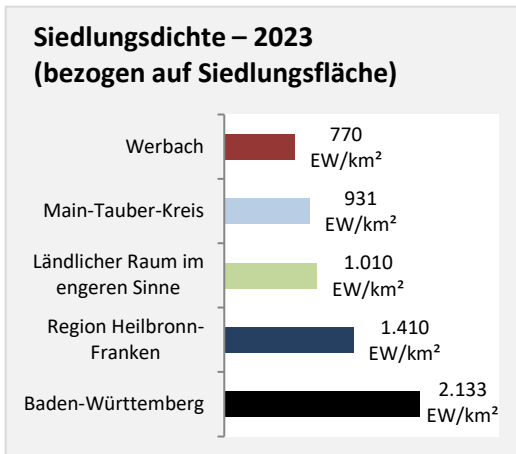
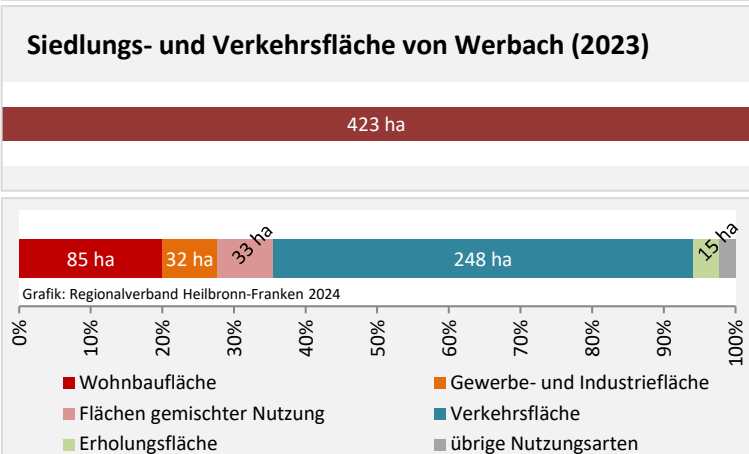
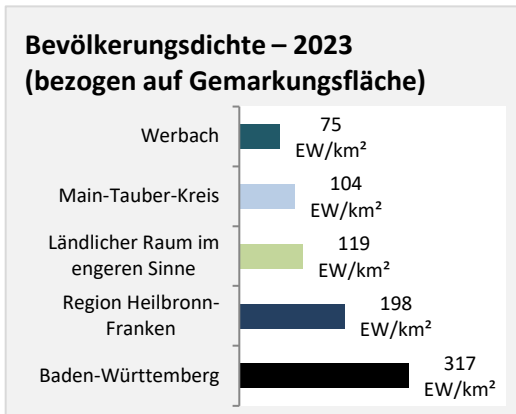
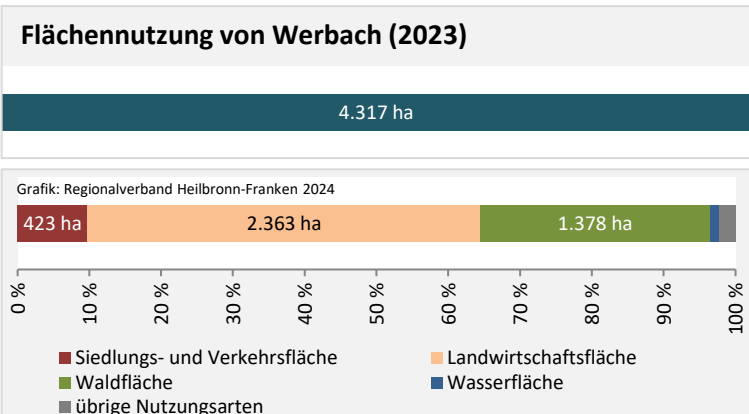
Abbildungen und Berechnungen: Regionalverband Heilbronn-Franken

# Werbach – Energiewende



Datengrundlage: Bundesnetzagentur, Marktstammdatenregister, 11/2024  
 Abbildungen und Berechnung: Regionalverband Heilbronn-Franken

# Werbach – Flächenentwicklung



Datengrundlage: Landesamt für Statistik Baden-Württemberg  
 Abbildungen und Berechnungen: Regionalverband Heilbronn-Franken