



Datenblatt für die Gemeinde **Weikersheim**

Stand 2024

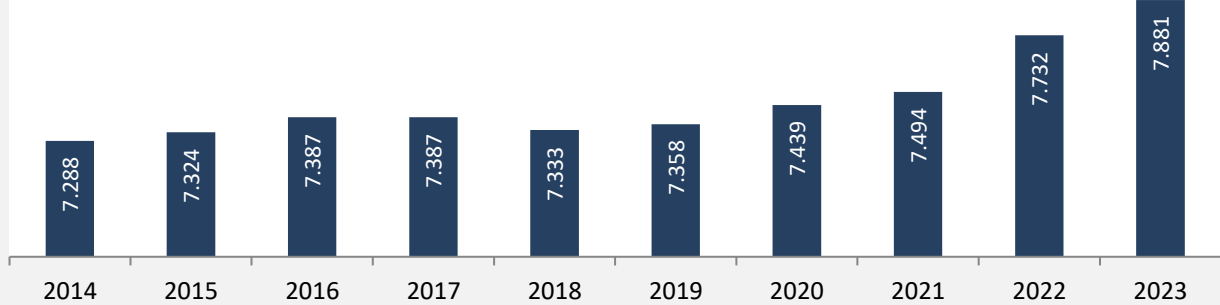
Themen

- Bevölkerung
- Beschäftigung
- Pendlerverflechtungen
- Wohnungsbestand und -entwicklung
- Energiewende
- Flächenentwicklung

Weikersheim – Bevölkerung

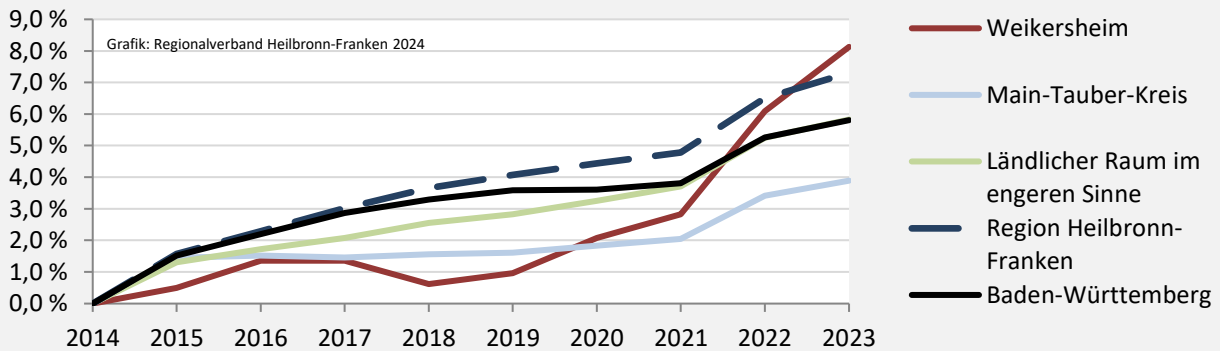
Bevölkerungsstand in Weikersheim (2014 bis 2023)

Grafik: Regionalverband Heilbronn-Franken 2024

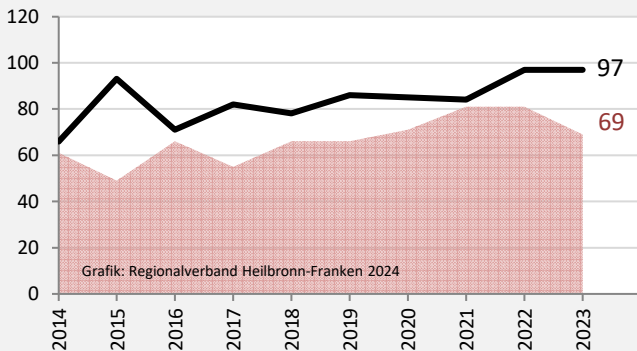


Bevölkerungsentwicklung in Weikersheim (seit 2014)

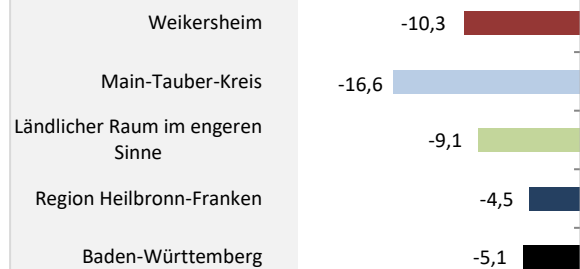
Grafik: Regionalverband Heilbronn-Franken 2024



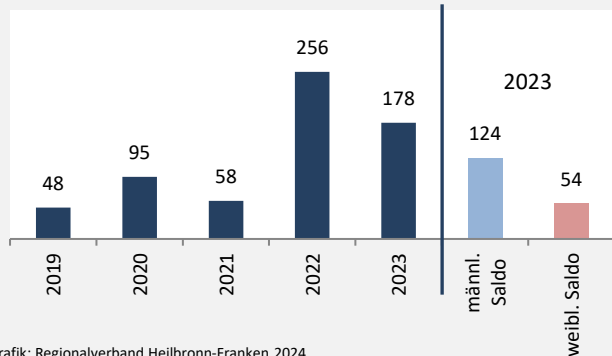
Geburten und Sterbefälle in Weikersheim



5-Jahres-Wertung (2019 bis 2023): natürliche Bevölkerungsentwicklung pro 1.000 Einwohner

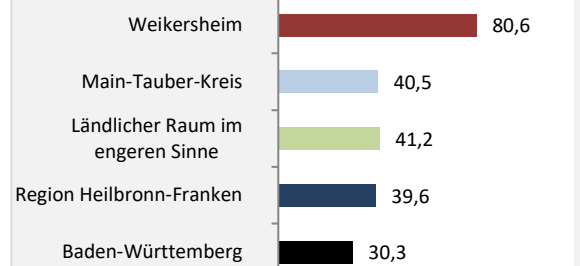


Wanderungssaldi Weikersheim



Grafik: Regionalverband Heilbronn-Franken 2024

5-Jahres-Wertung (2019 bis 2023): Wanderungsgewinne bzw. -verluste pro 1.000 Einwohner

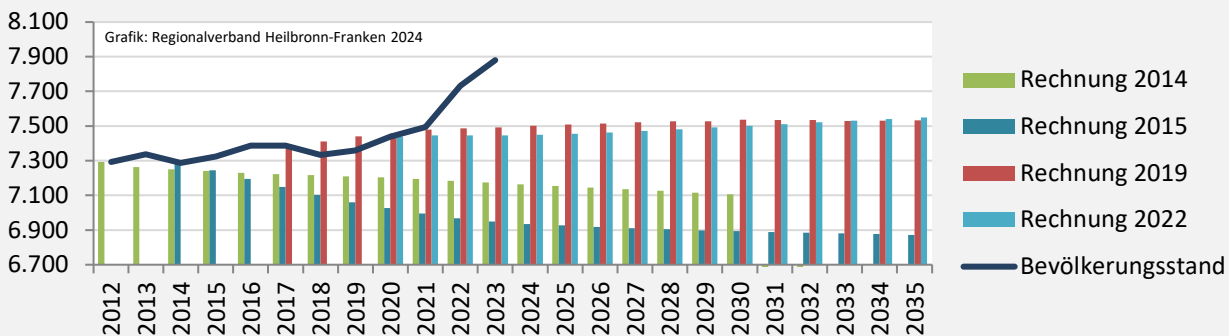


Datengrundlage: Landesamt für Statistik Baden-Württemberg

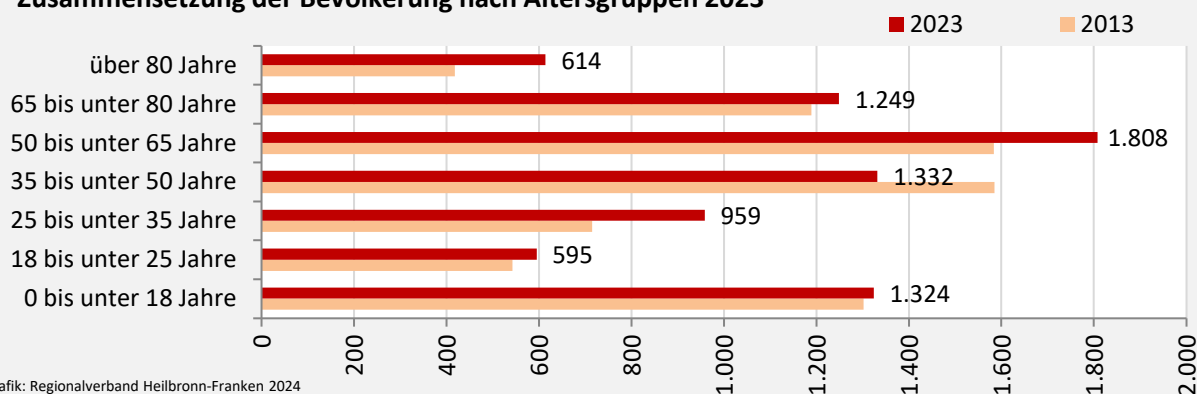
Abbildungen und Berechnungen: Regionalverband Heilbronn-Franken

Weikersheim – Bevölkerung

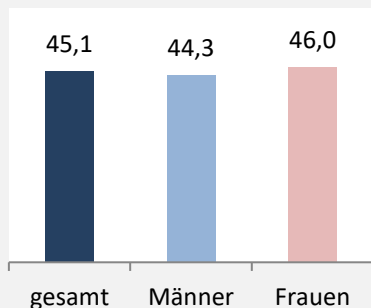
Vorausrechnungsergebnisse im Vergleich



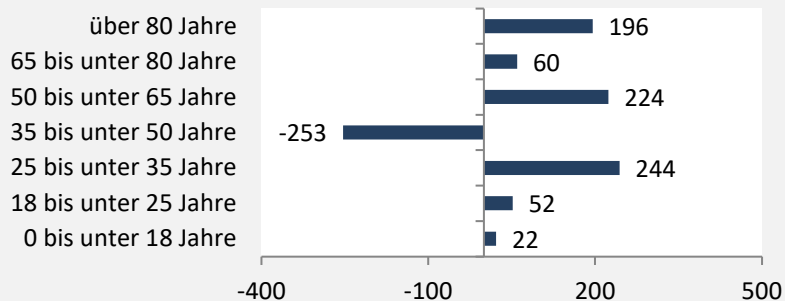
Zusammensetzung der Bevölkerung nach Altersgruppen 2023



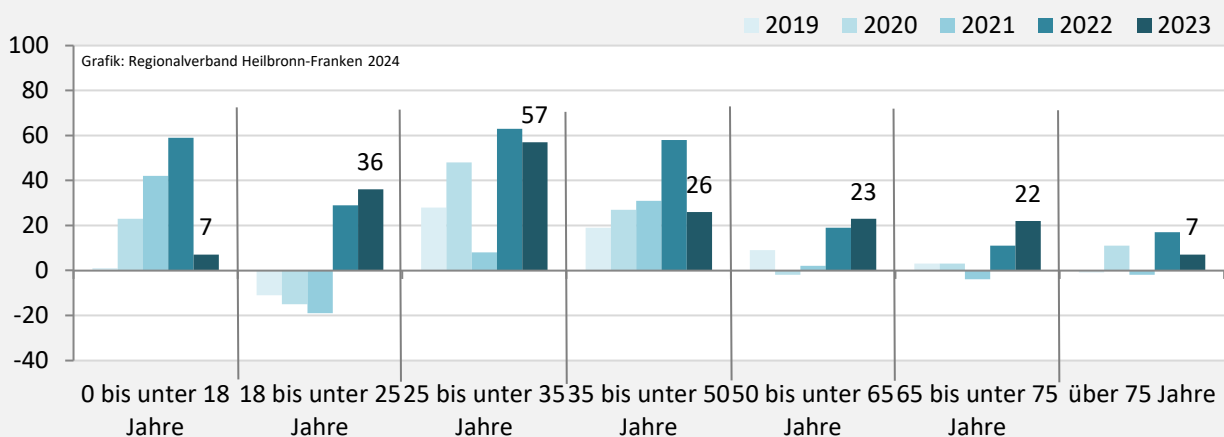
Durchschnittsalter Weikersheim 2023



Veränderung der Bevölkerungszusammensetzung nach Altersgruppen in Weikersheim zwischen 2013 und 2023



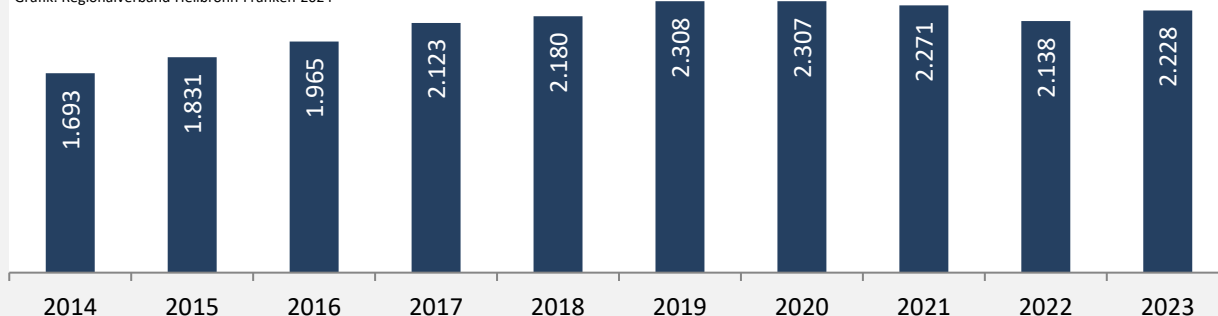
Wanderungssaldi nach Altersgruppen in Weikersheim für die letzten fünf Jahre



Weikersheim – Beschäftigung

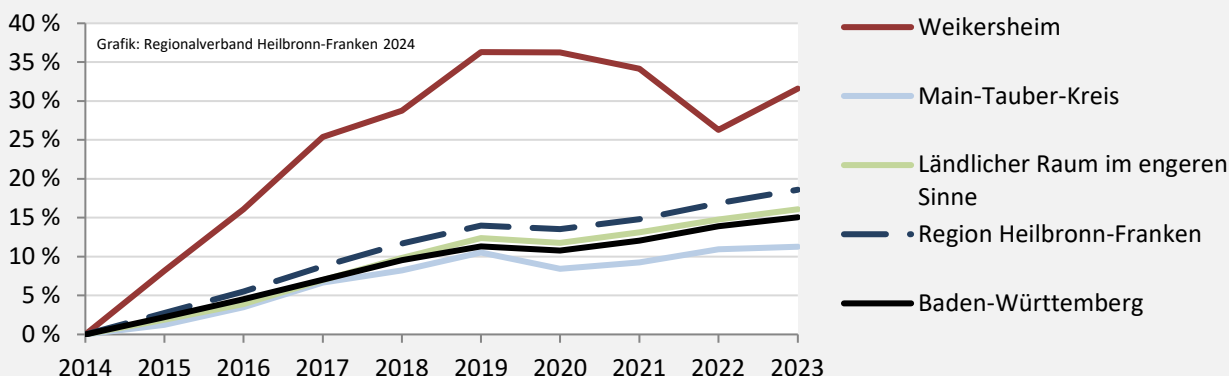
sozialvers. Beschäftigung (SvB) in Weikersheim (2014 bis 2023)

Grafik: Regionalverband Heilbronn-Franken 2024

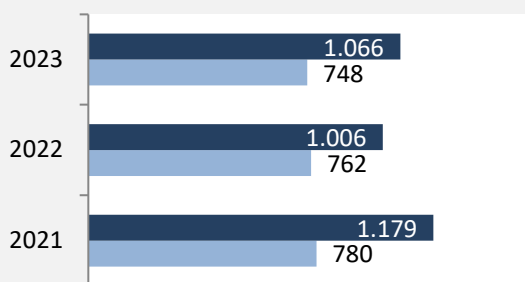


prozentuale Entwicklung der SvB in Weikersheim (seit 2014)

Grafik: Regionalverband Heilbronn-Franken 2024



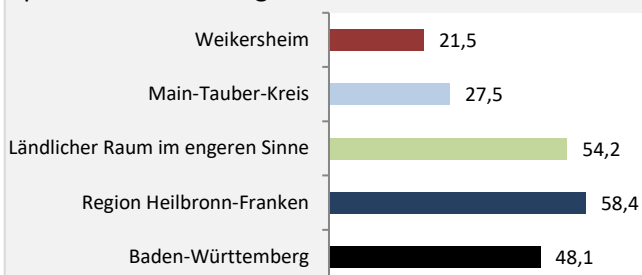
■ produzierendes Gewerbe ■ Dienstleistungen



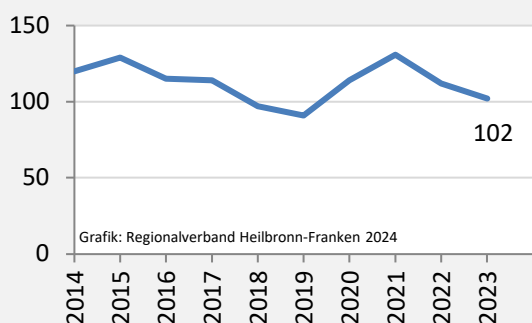
Grafik: Regionalverband Heilbronn-Franken 2024

5-Jahres-Wertung (2018 bis 2023):

Beschäftigungsgewinne/-verluste pro 1.000 Beschäftigte



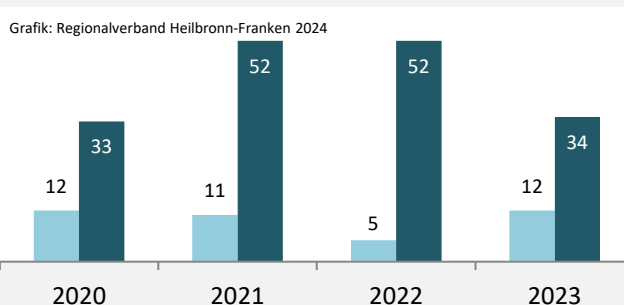
Arbeitslosigkeit in Weikersheim



Grafik: Regionalverband Heilbronn-Franken 2024

Arbeitslosigkeit in Weikersheim

■ unter 25 Jahren ■ über 55 Jahre




Grafik: Regionalverband Heilbronn-Franken 2024

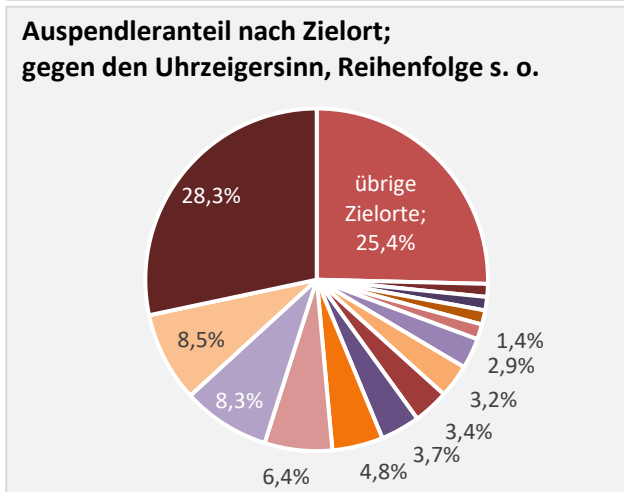
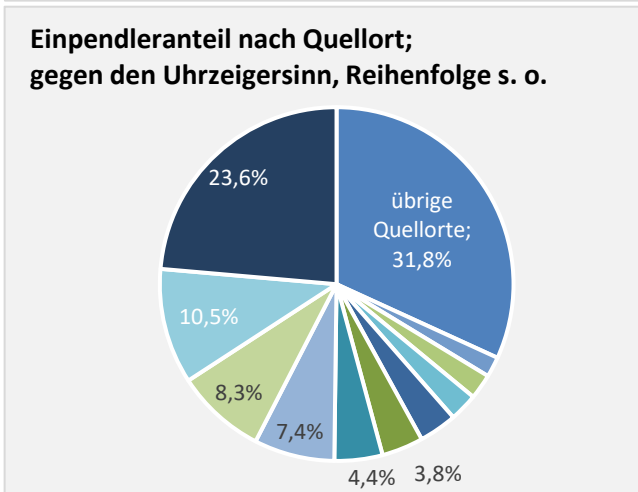
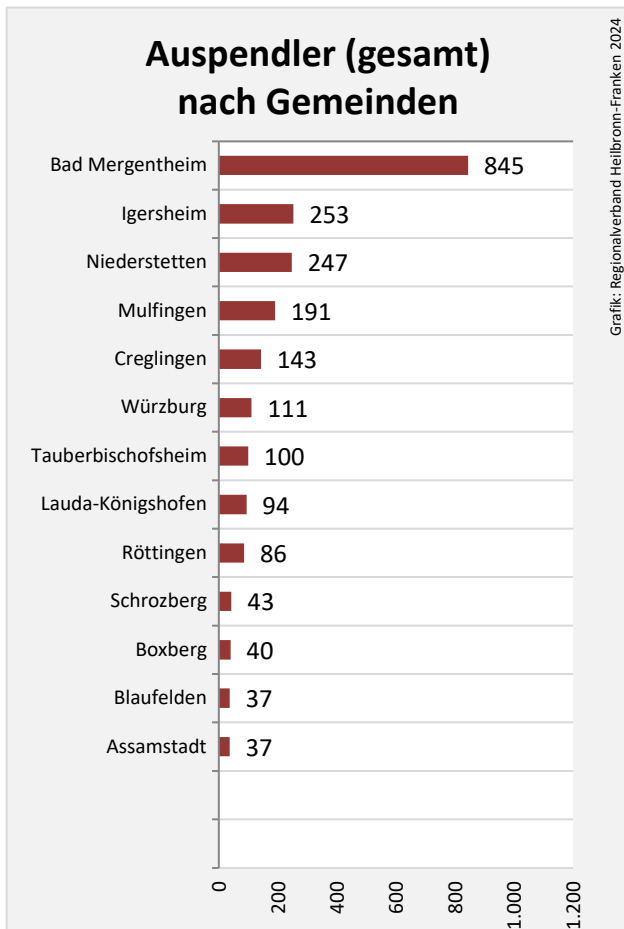
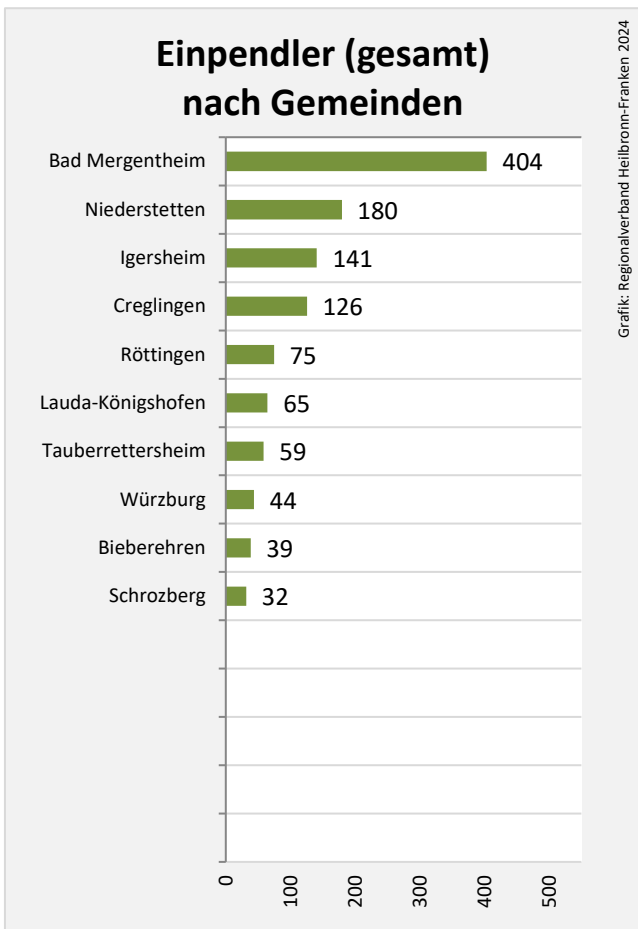
Datengrundlage: Statistik der Bundesagentur für Arbeit

Abbildungen und Berechnungen: Regionalverband Heilbronn-Franken

Weikersheim – Pendlerverflechtungen



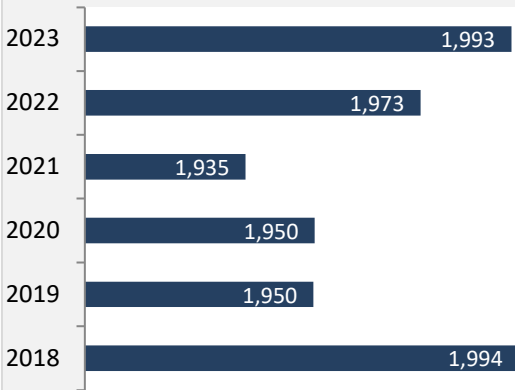
Pendlersaldo: -1275



Datengrundlage: Statistische Ämter des Bundes und der Länder
 Abbildungen: Regionalverband Heilbronn-Franken (keine Darstellung von Werten unter 30)

Weikersheim – Wohnungsbestand und -entwicklung

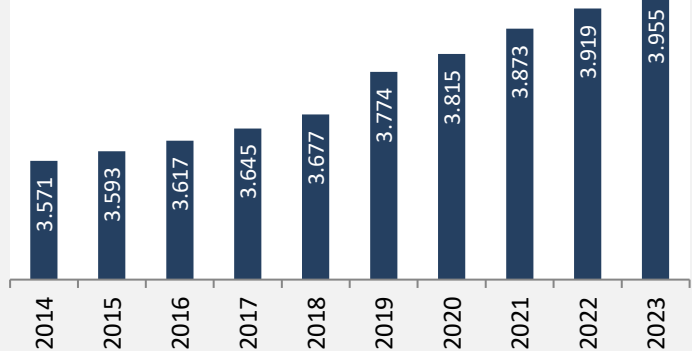
Belegungsdichte in Weikersheim



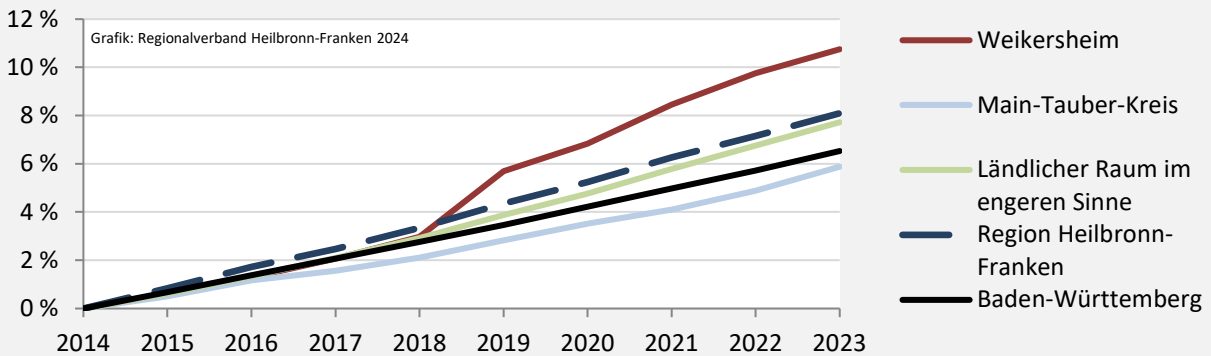
Grafik: Regionalverband Heilbronn-Franken 2024

Wohnungen in Wohn- und Nichtwohngebäuden in Weikersheim

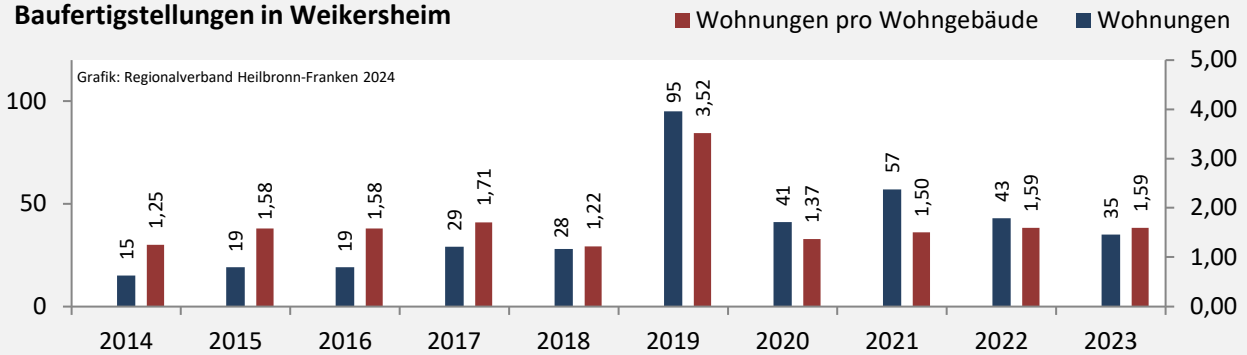
Grafik: Regionalverband Heilbronn-Franken 2024



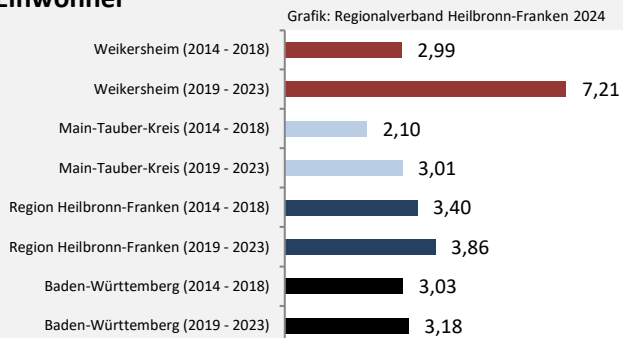
Entwicklung des Wohnungsbestands in Weikersheim und B.-W. (seit 2014)



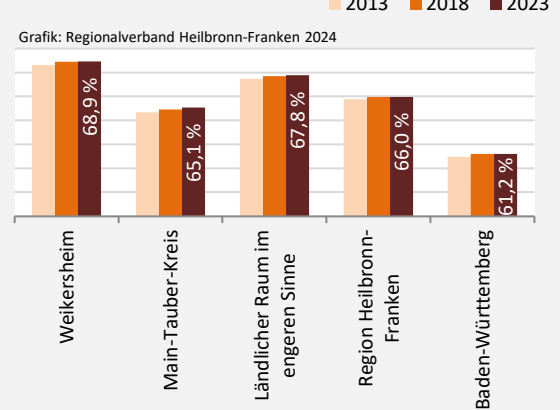
Baufertigstellungen in Weikersheim



durchschnittliche jährliche Zahl an baufertiggestellten Wohnungen pro 1.000 Einwohner



Einfamilienhäuser

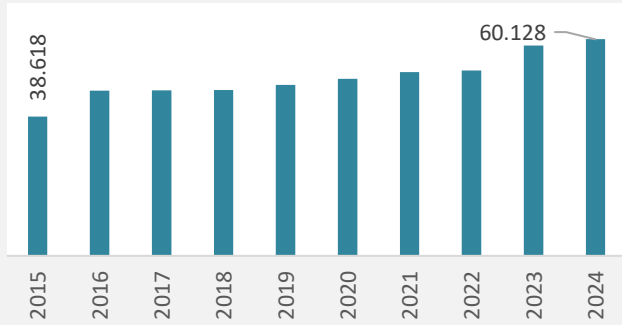


Datengrundlage: Statistisches Landesamt Baden-Württemberg (ab 2011: Zensus 2011)

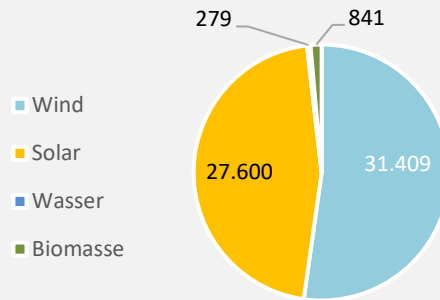
Abbildungen und Berechnungen: Regionalverband Heilbronn-Franken

Weikersheim – Energiewende

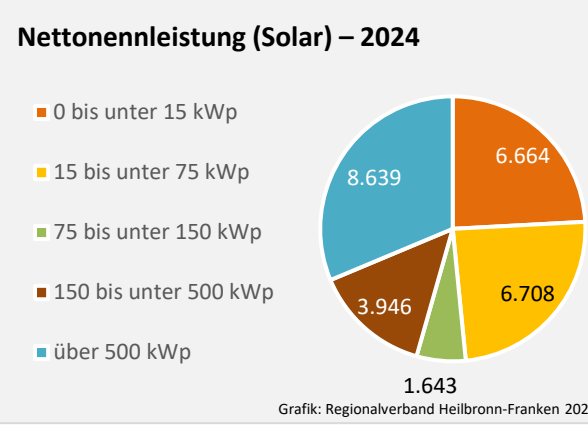
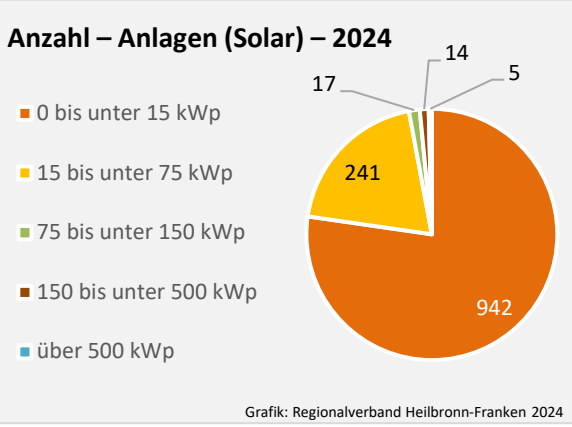
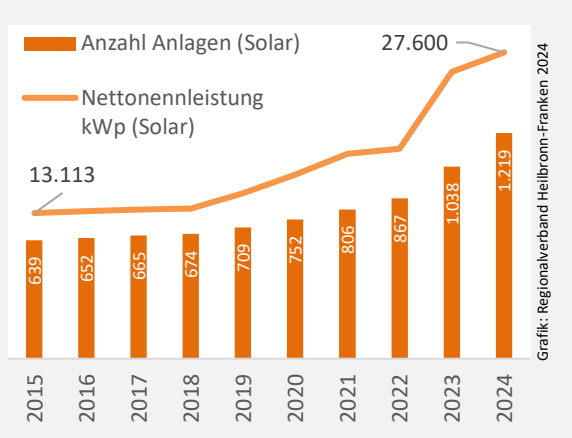
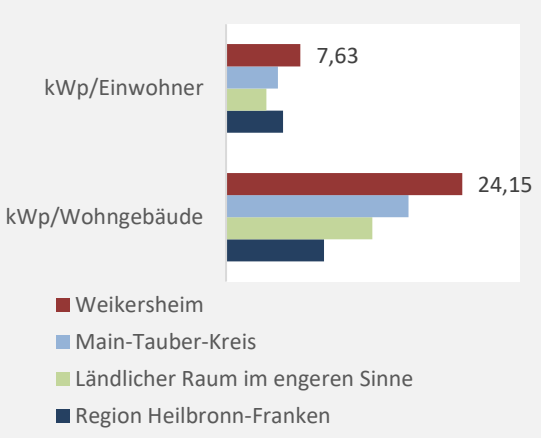
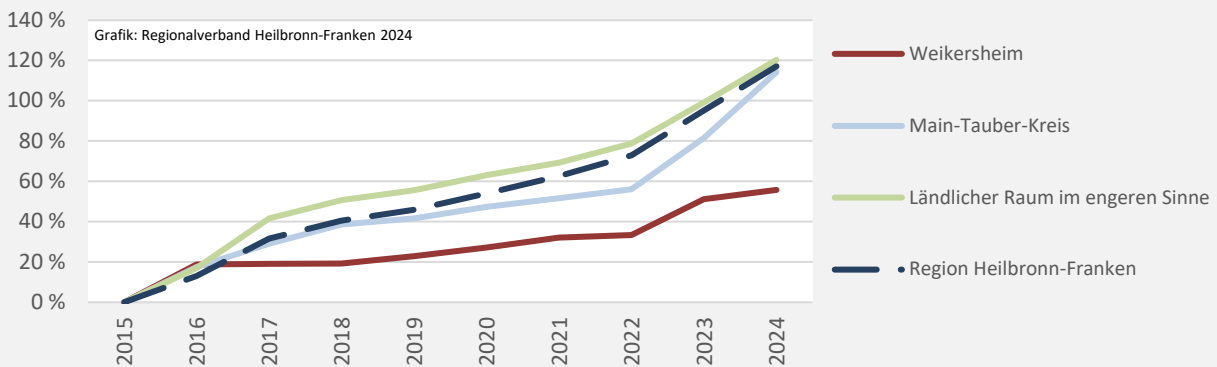
Nettonennleistung Erzeugung regenerativer Energien (kWp)



Nettonennleistung kWp

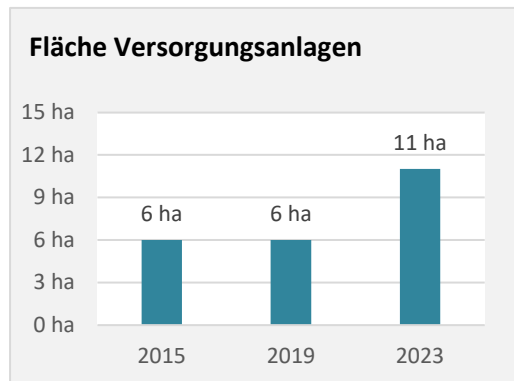
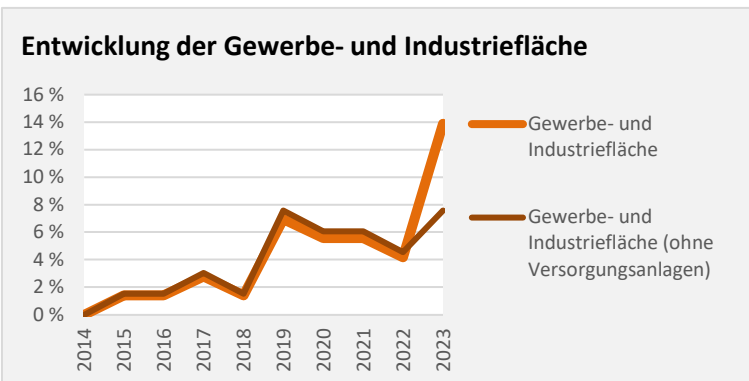
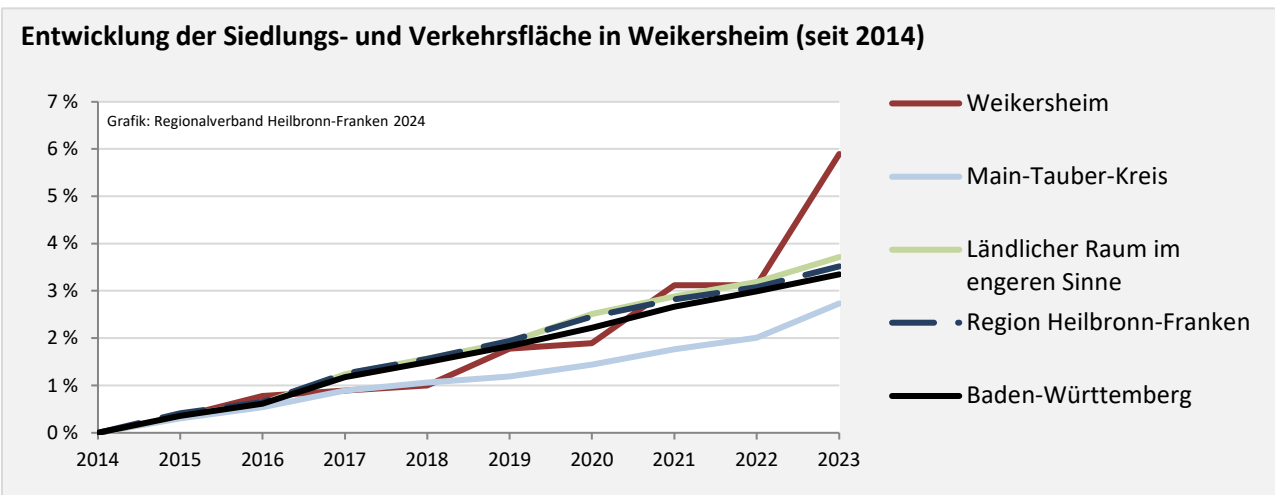
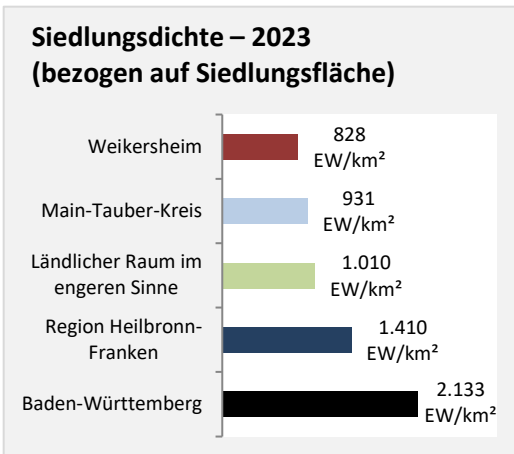
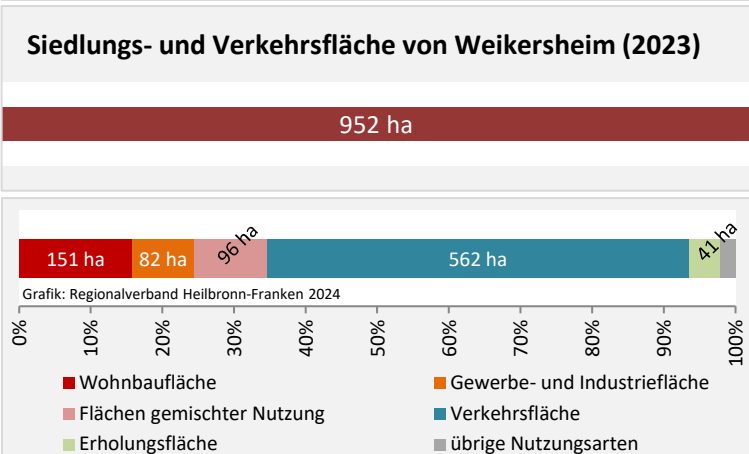
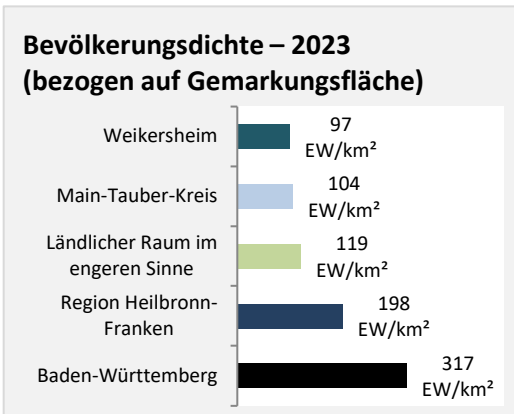
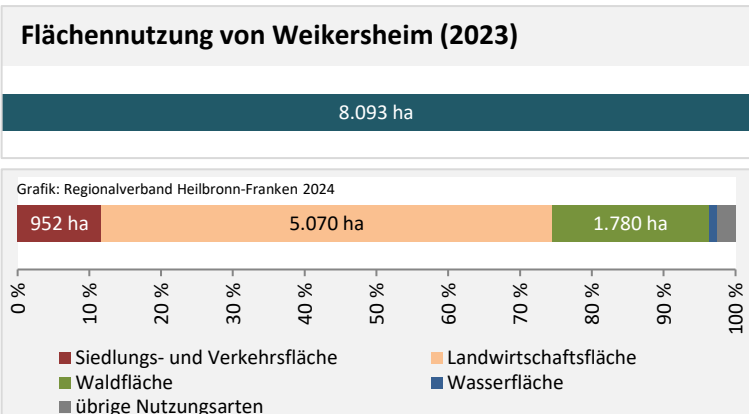


Entwicklung der Nettonennleistung (kWp) Erzeugung regenerative Energien im Vergleich



Datengrundlage: Bundesnetzagentur, Marktstammdatenregister, 11/2024
 Abbildungen und Berechnung: Regionalverband Heilbronn-Franken

Weikersheim – Flächenentwicklung



Datengrundlage: Landesamt für Statistik Baden-Württemberg
 Abbildungen und Berechnungen: Regionalverband Heilbronn-Franken