



Datenblatt für die Gemeinde **Waldenburg**

Stand 2024

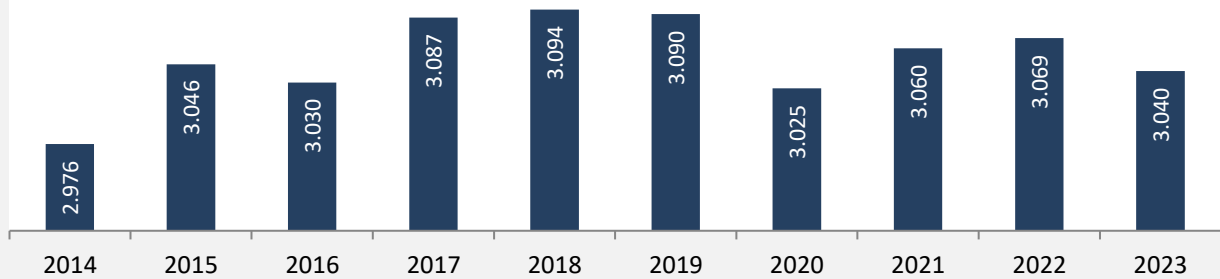
Themen

- Bevölkerung
- Beschäftigung
- Pendlerverflechtungen
- Wohnungsbestand und -entwicklung
- Energiewende
- Flächenentwicklung

Waldenburg – Bevölkerung

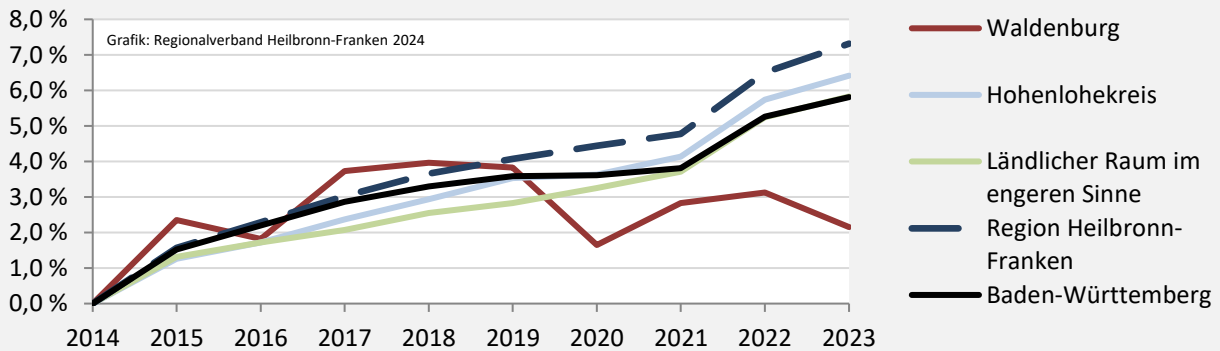
Bevölkerungsstand in Waldenburg (2014 bis 2023)

Grafik: Regionalverband Heilbronn-Franken 2024

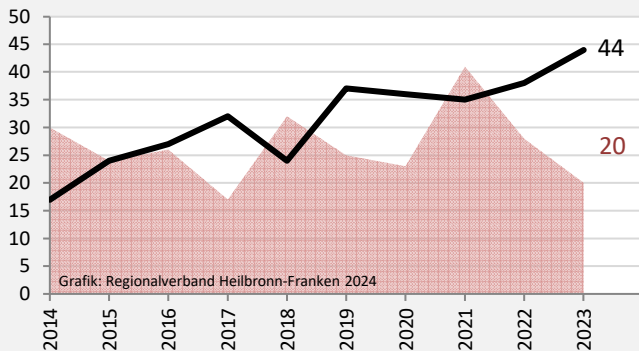


Bevölkerungsentwicklung in Waldenburg (seit 2014)

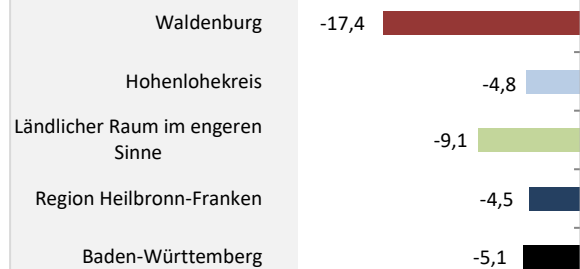
Grafik: Regionalverband Heilbronn-Franken 2024



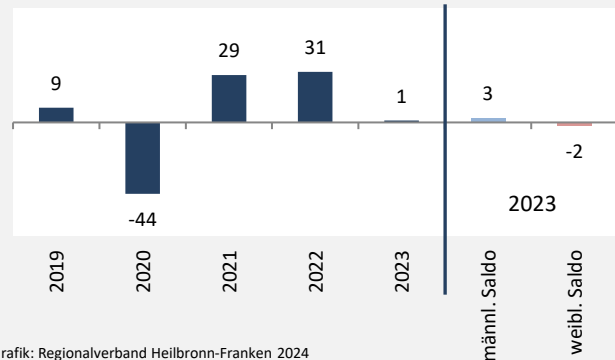
Geburten und Sterbefälle in Waldenburg



5-Jahres-Wertung (2019 bis 2023): natürliche Bevölkerungsentwicklung pro 1.000 Einwohner

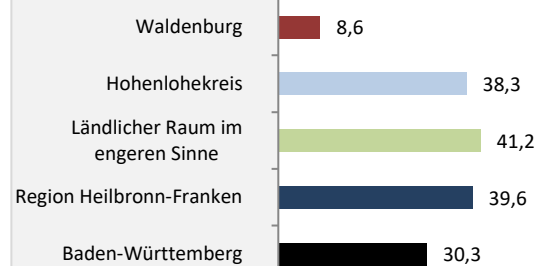


Wanderungssaldi Waldenburg



Grafik: Regionalverband Heilbronn-Franken 2024

5-Jahres-Wertung (2019 bis 2023): Wanderungsgewinne bzw. -verluste pro 1.000 Einwohner

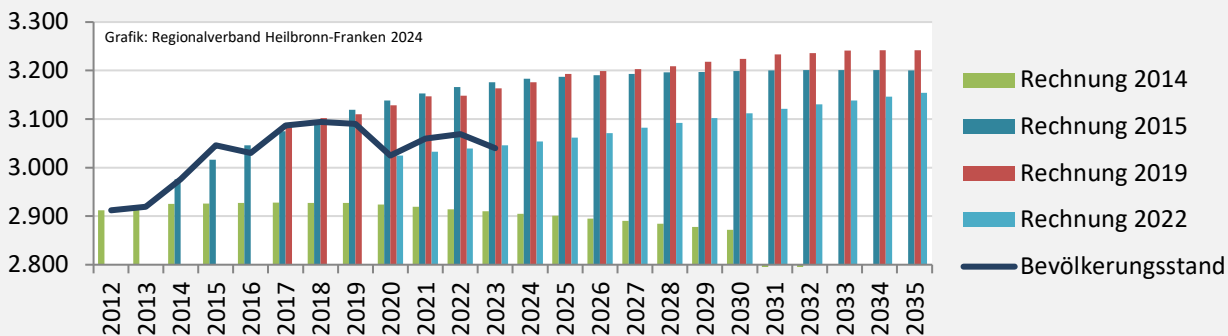


Datengrundlage: Landesamt für Statistik Baden-Württemberg

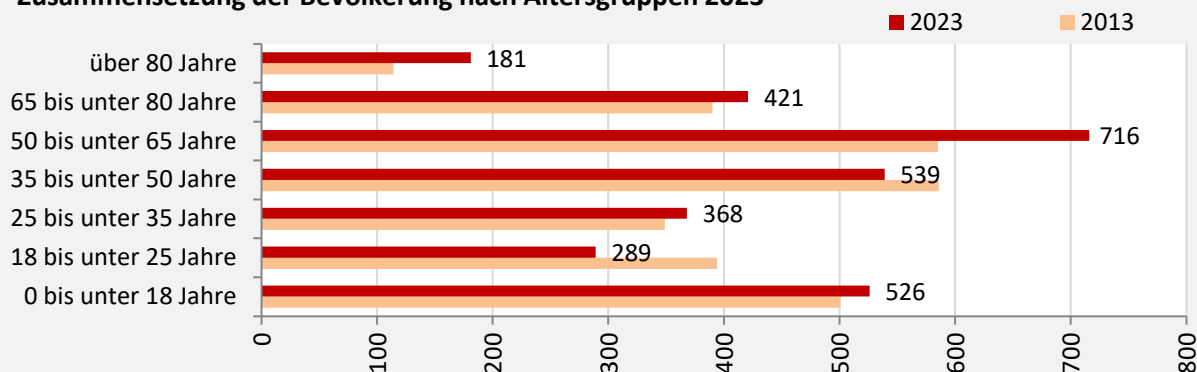
Abbildungen und Berechnungen: Regionalverband Heilbronn-Franken

Waldenburg – Bevölkerung

Vorausrechnungsergebnisse im Vergleich

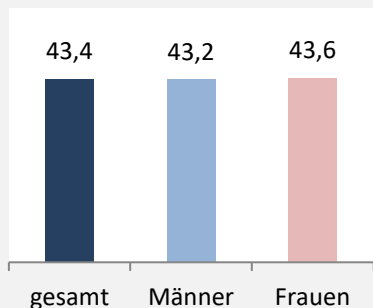


Zusammensetzung der Bevölkerung nach Altersgruppen 2023

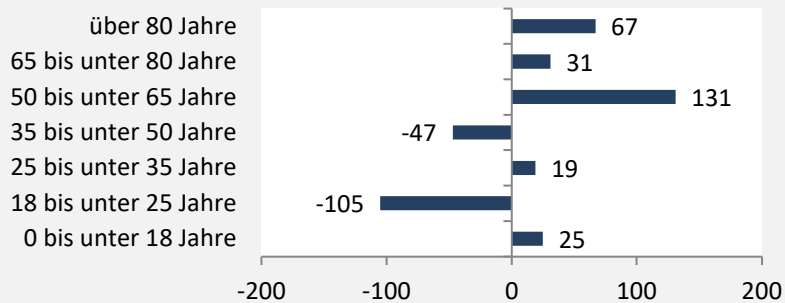


Grafik: Regionalverband Heilbronn-Franken 2024

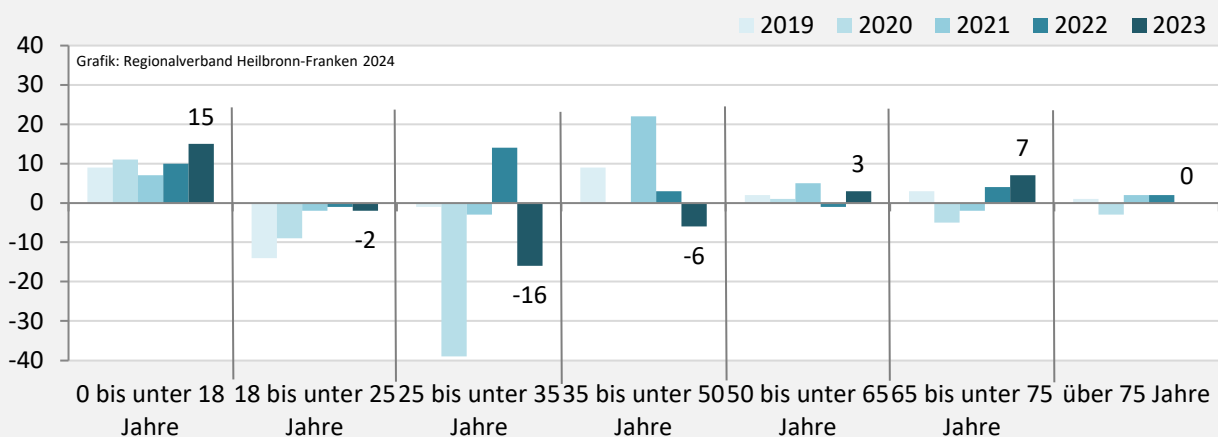
Durchschnittsalter Waldenburg 2023



Veränderung der Bevölkerungszusammensetzung nach Altersgruppen in Waldenburg zwischen 2013 und 2023



Wanderungssaldi nach Altersgruppen in Waldenburg für die letzten fünf Jahre



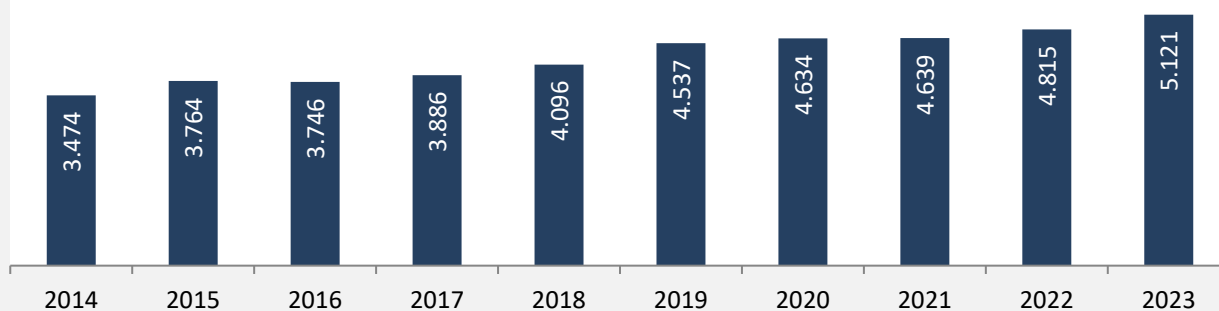
Datengrundlage: Landesamt für Statistik Baden-Württemberg

Abbildungen und Berechnungen: Regionalverband Heilbronn-Franken

Waldenburg – Beschäftigung

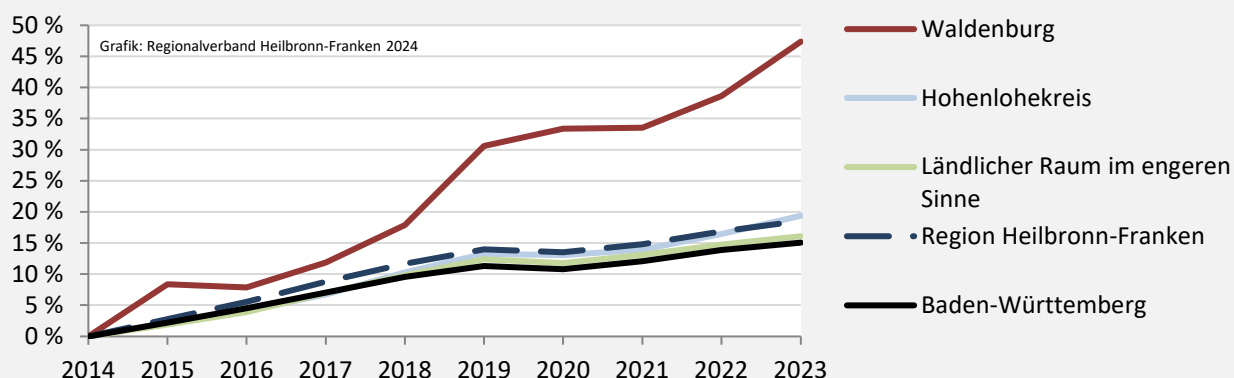
sozialvers. Beschäftigung (SvB) in Waldenburg (2014 bis 2023)

Grafik: Regionalverband Heilbronn-Franken 2024

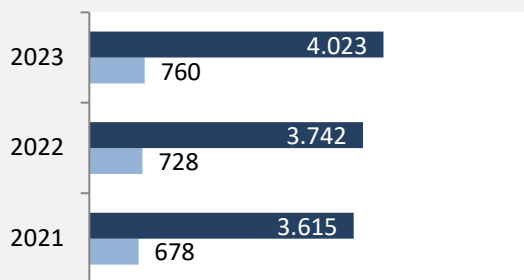


prozentuale Entwicklung der SvB in Waldenburg (seit 2014)

Grafik: Regionalverband Heilbronn-Franken 2024



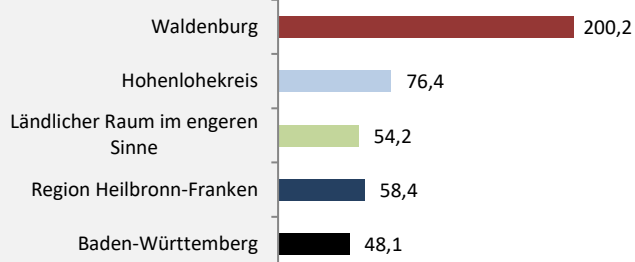
■ produzierendes Gewerbe ■ Dienstleistungen



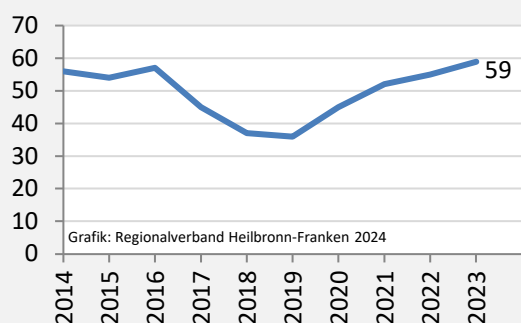
Grafik: Regionalverband Heilbronn-Franken 2024

5-Jahres-Wertung (2018 bis 2023):

Beschäftigungsgewinne/-verluste pro 1.000 Beschäftigte



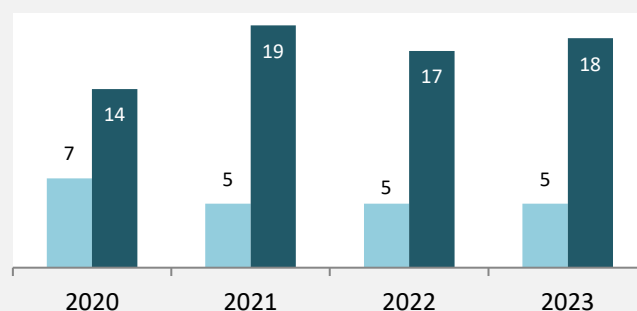
Arbeitslosigkeit in Waldenburg



Grafik: Regionalverband Heilbronn-Franken 2024

Arbeitslosigkeit in Waldenburg


■ unter 25 Jahren ■ über 55 Jahre



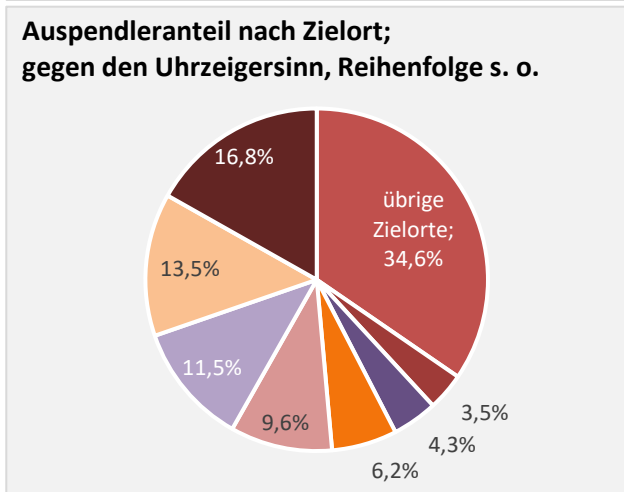
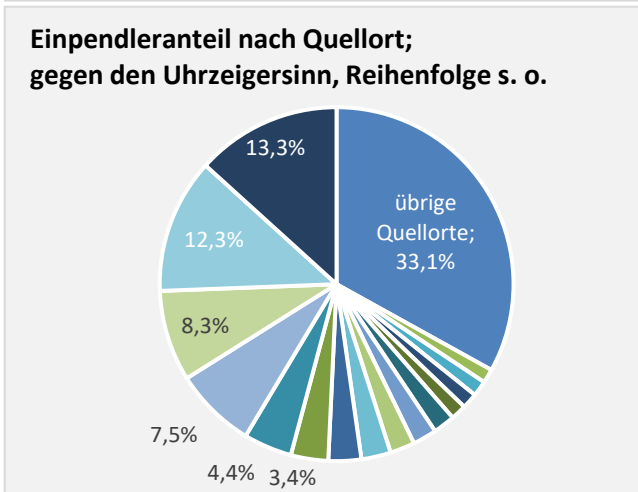
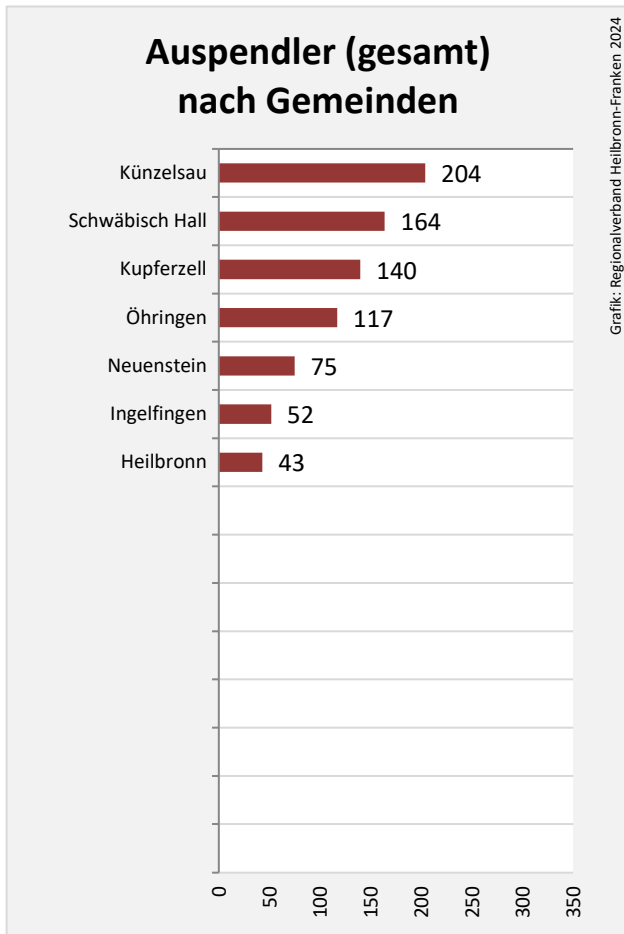
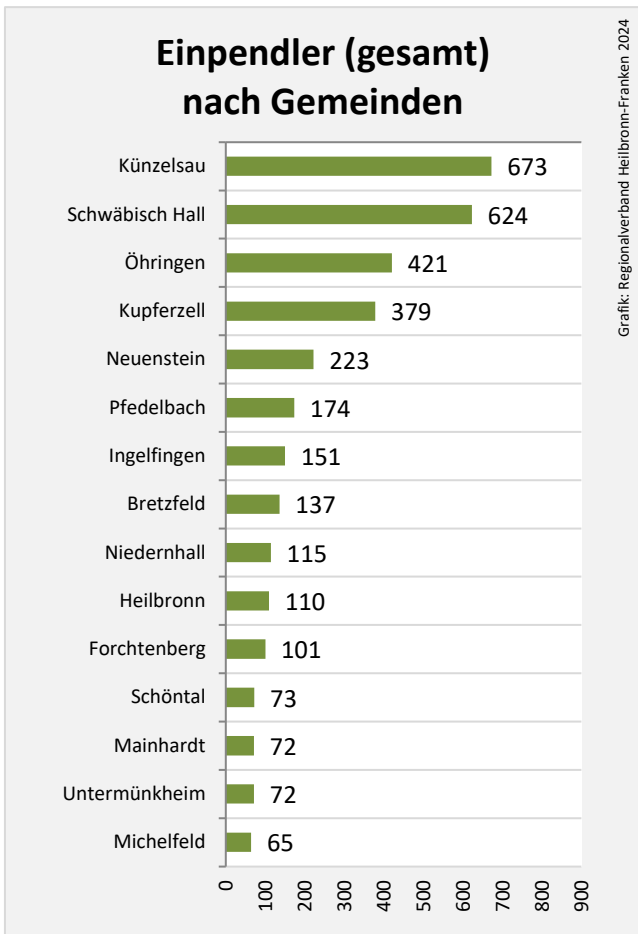
Datengrundlage: Statistik der Bundesagentur für Arbeit

Abbildungen und Berechnungen: Regionalverband Heilbronn-Franken

Waldenburg – Pendlerverflechtungen



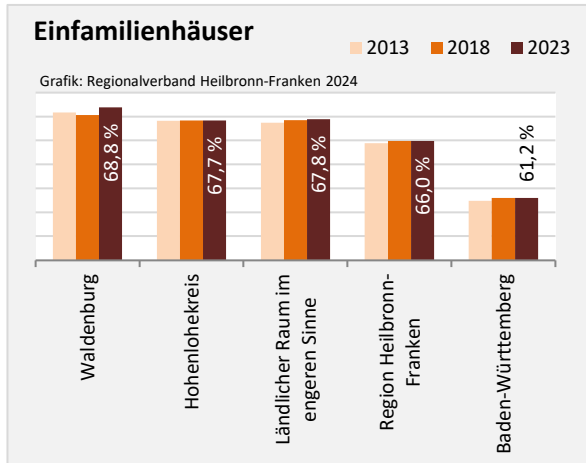
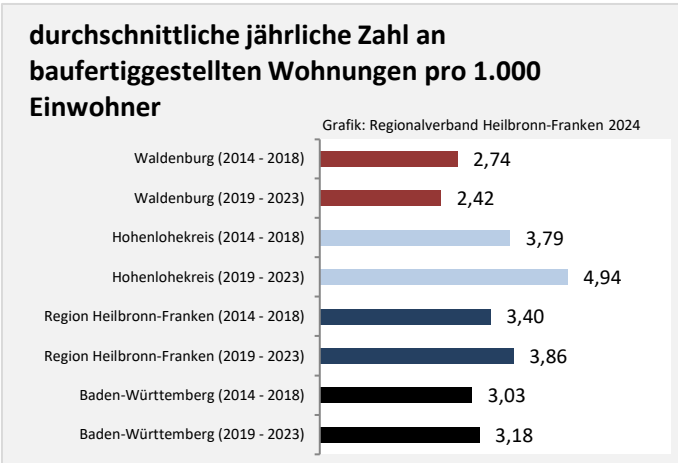
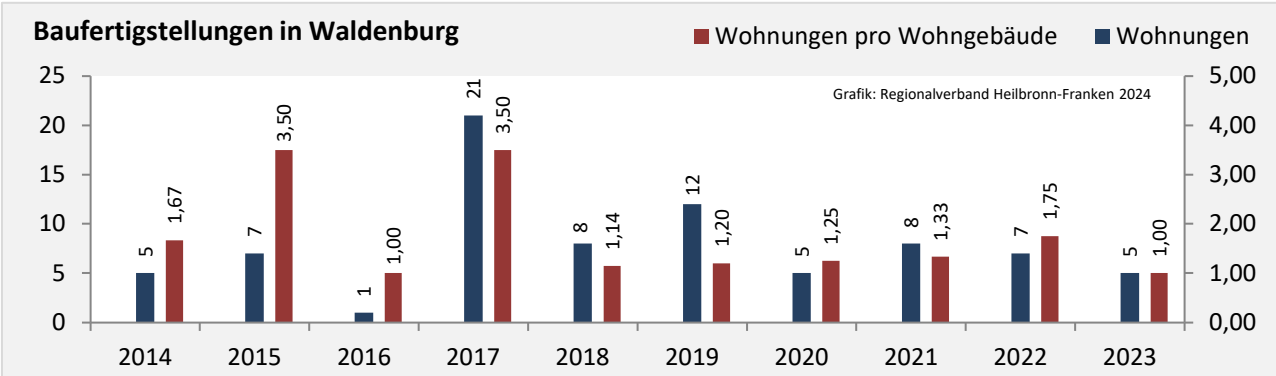
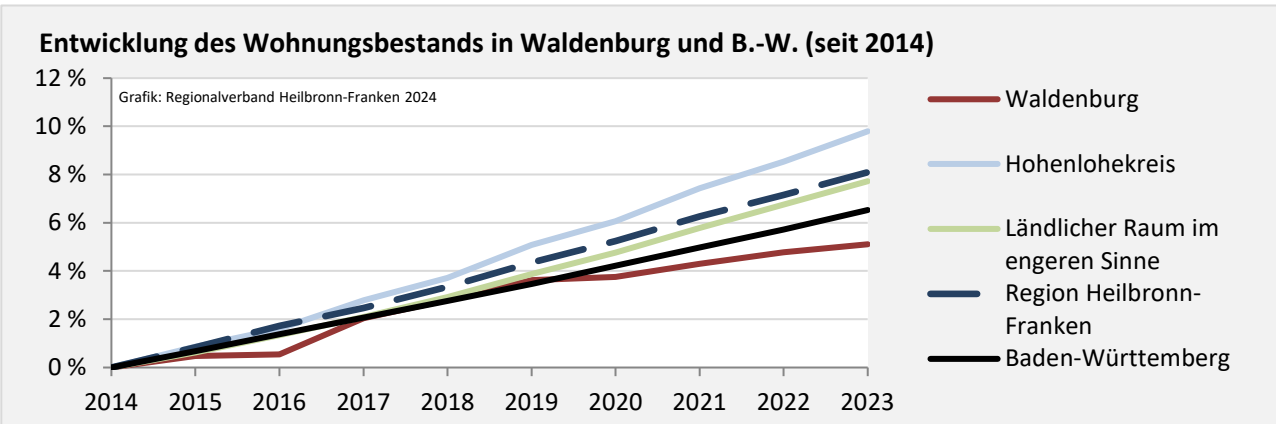
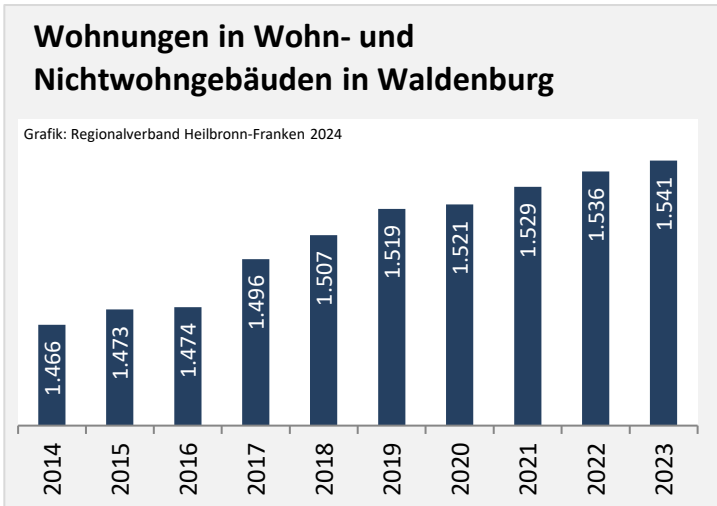
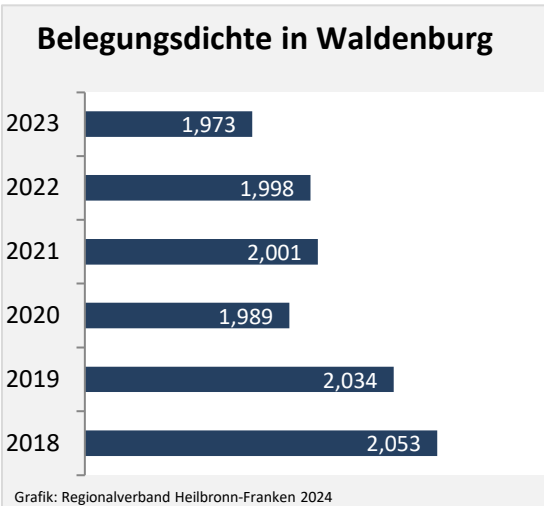
Pendlersaldo: 3849



Datengrundlage: Statistische Ämter des Bundes und der Länder

Abbildungen: Regionalverband Heilbronn-Franken (keine Darstellung von Werten unter 30)

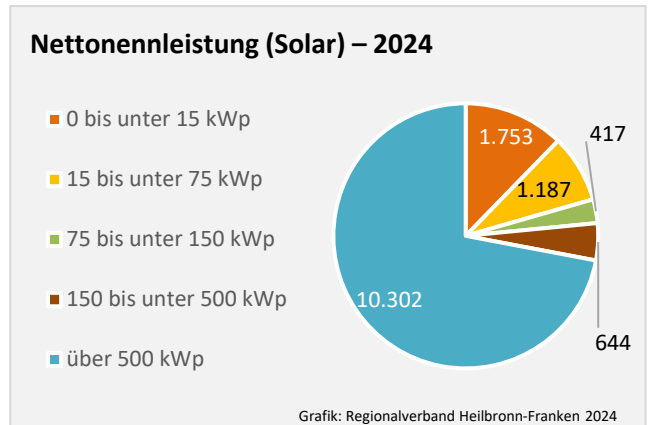
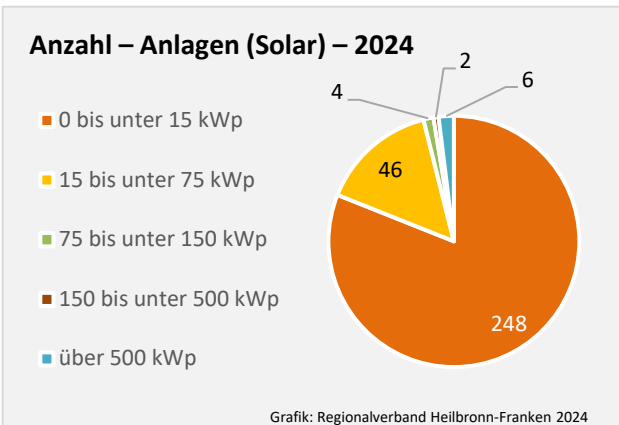
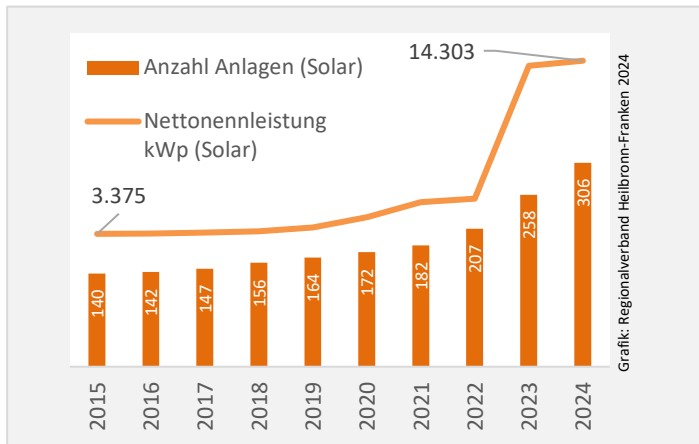
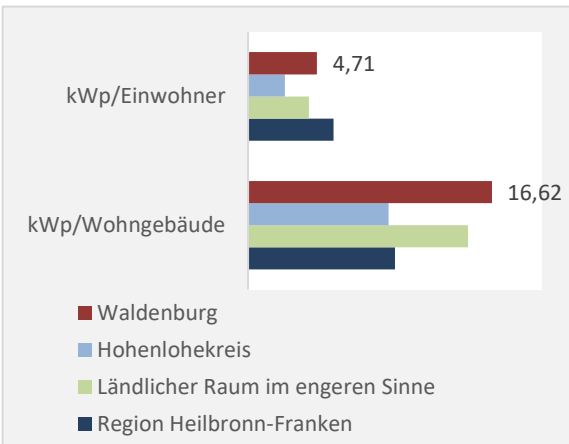
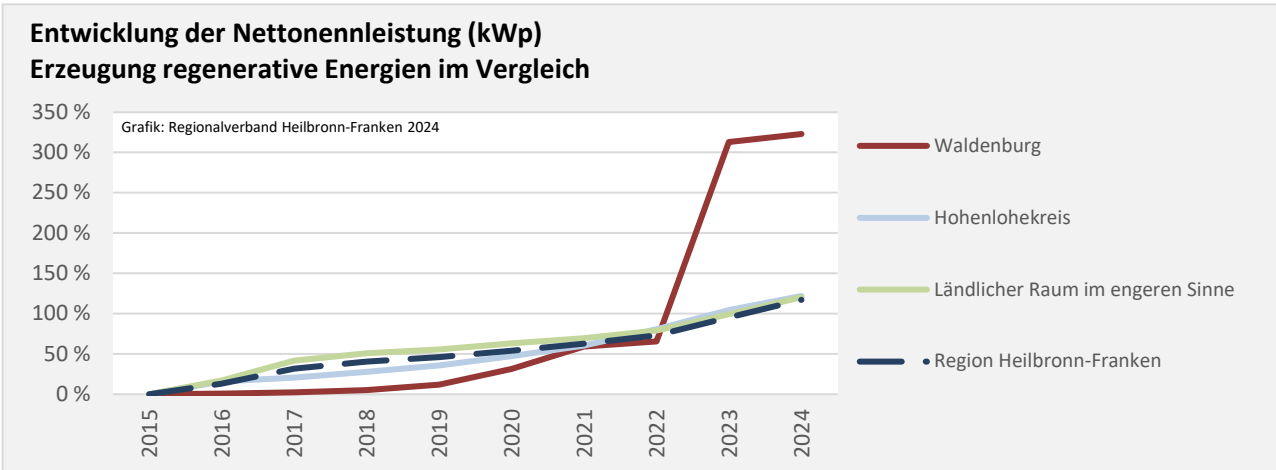
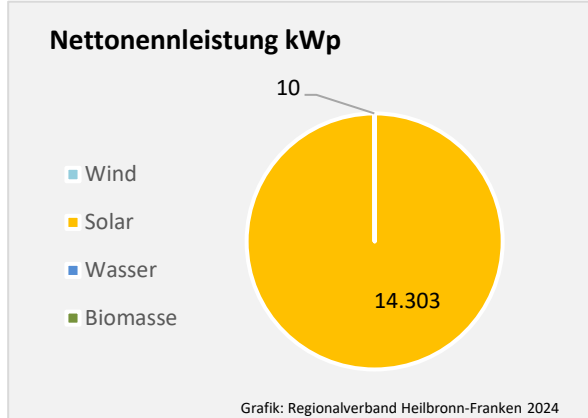
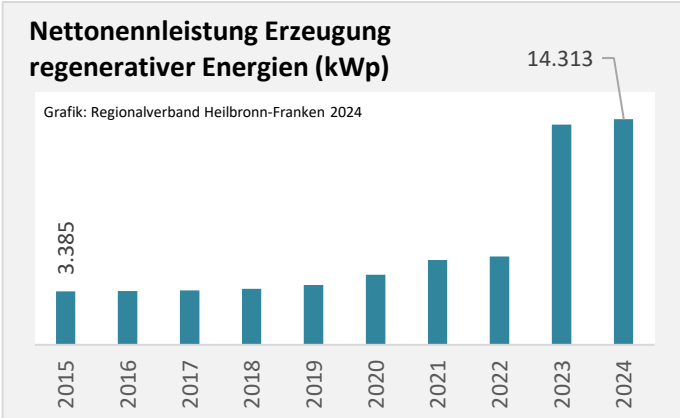
Waldenburg – Wohnungsbestand und -entwicklung



Datengrundlage: Statistisches Landesamt Baden-Württemberg (ab 2011: Zensus 2011)

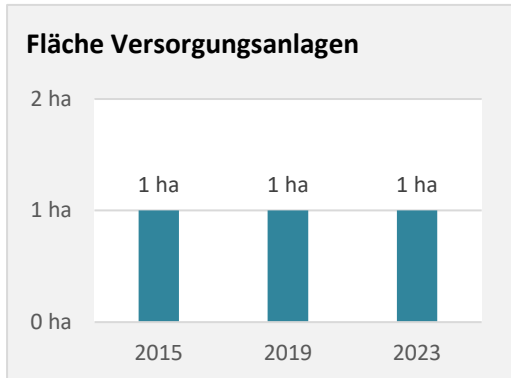
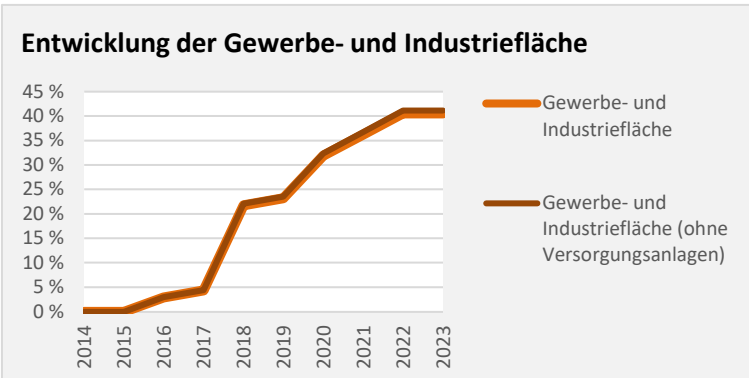
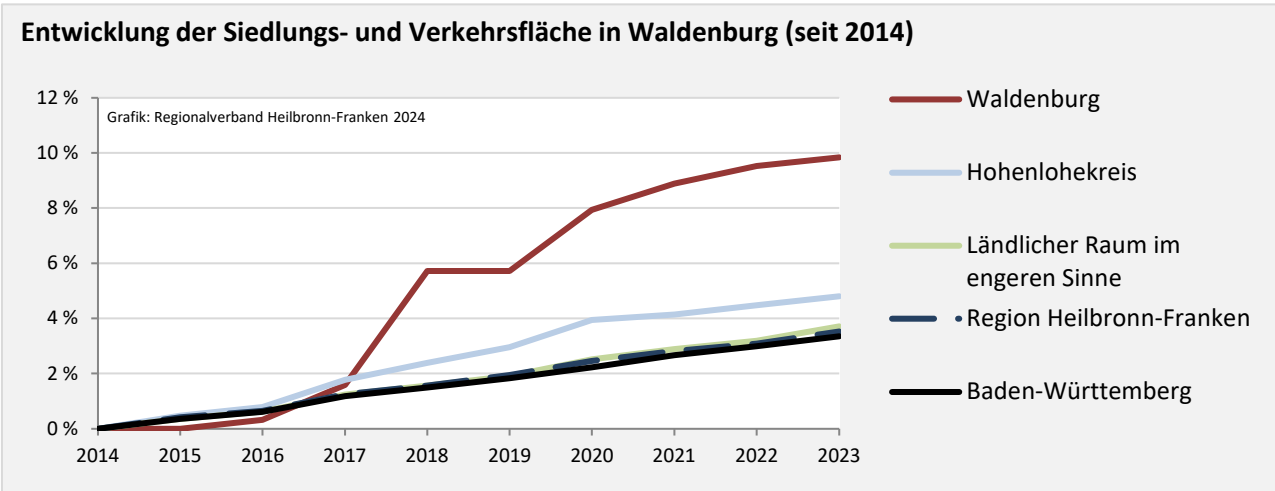
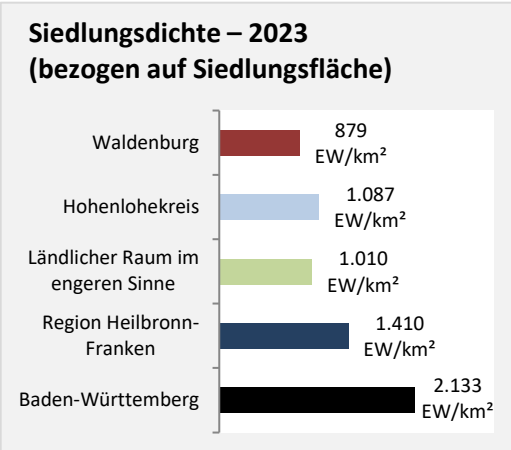
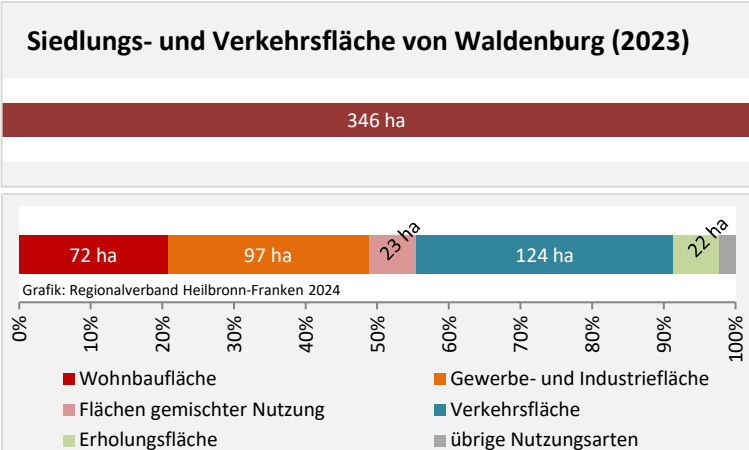
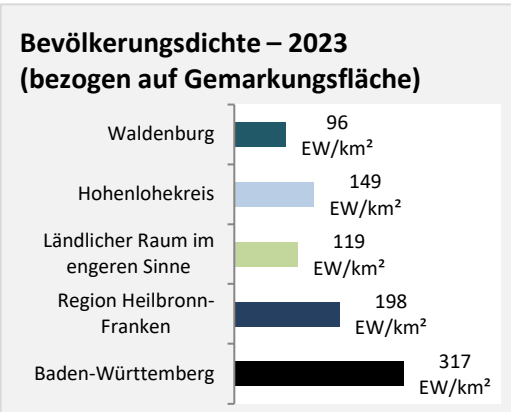
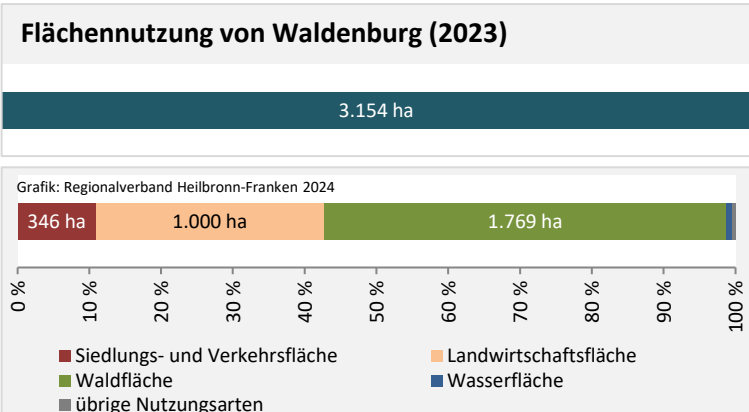
Abbildungen und Berechnungen: Regionalverband Heilbronn-Franken

Waldenburg – Energiewende



Datengrundlage: Bundesnetzagentur, Marktstammdatenregister, 11/2024
 Abbildungen und Berechnung: Regionalverband Heilbronn-Franken

Waldenburg – Flächenentwicklung



Datengrundlage: Landesamt für Statistik Baden-Württemberg
 Abbildungen und Berechnungen: Regionalverband Heilbronn-Franken