



Datenblatt für die Gemeinde **Wüstenrot**

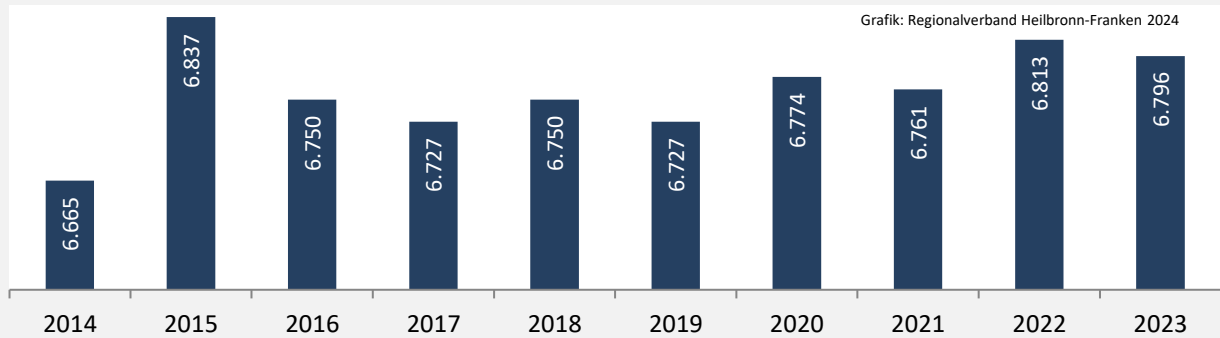
Stand 2024

Themen

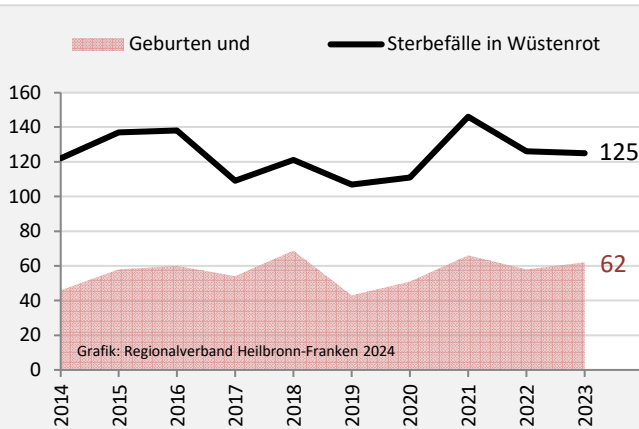
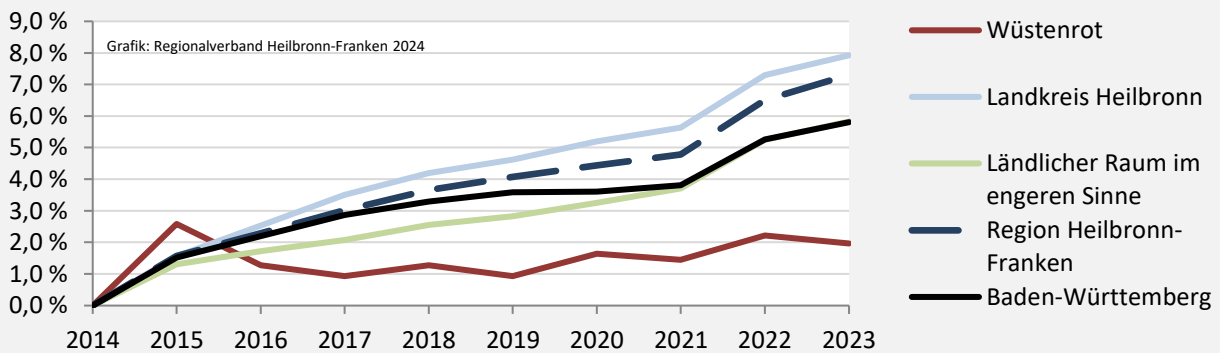
- Bevölkerung
- Beschäftigung
- Pendlerverflechtungen
- Wohnungsbestand und -entwicklung
- Energiewende
- Flächenentwicklung

Wüstenrot – Bevölkerung

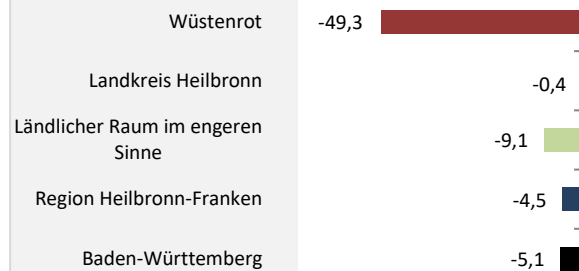
Bevölkerungsstand in Wüstenrot (2014 bis 2023)



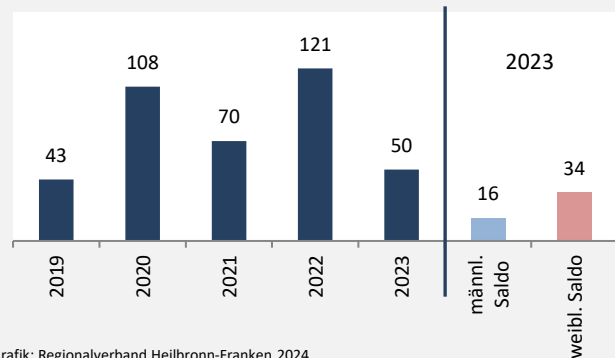
Bevölkerungsentwicklung in Wüstenrot (seit 2014)



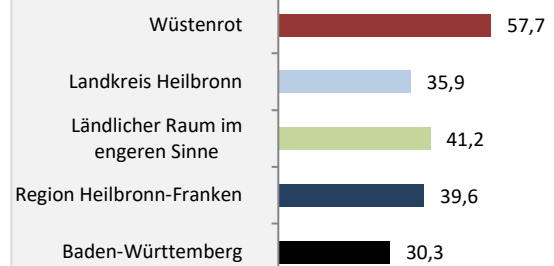
5-Jahres-Wertung (2019 bis 2023): natürliche Bevölkerungsentwicklung pro 1.000 Einwohner



Wanderungssaldi Wüstenrot



5-Jahres-Wertung (2019 bis 2023): Wanderungsgewinne bzw. -verluste pro 1.000 Einwohner

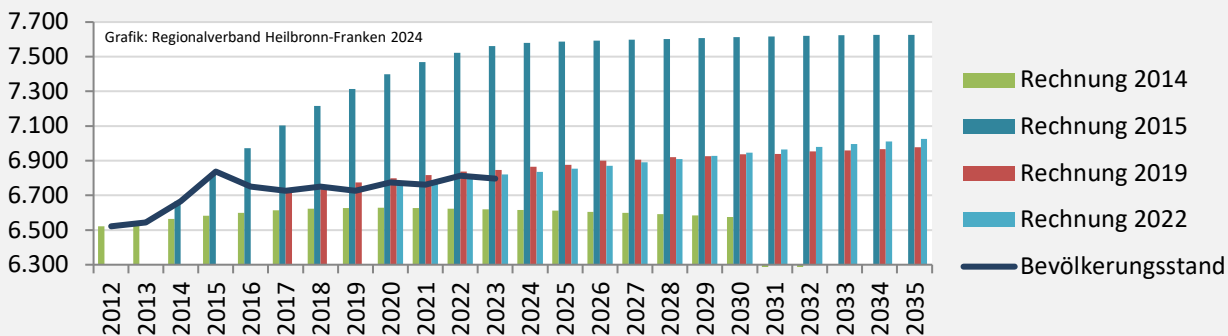


Datengrundlage: Landesamt für Statistik Baden-Württemberg

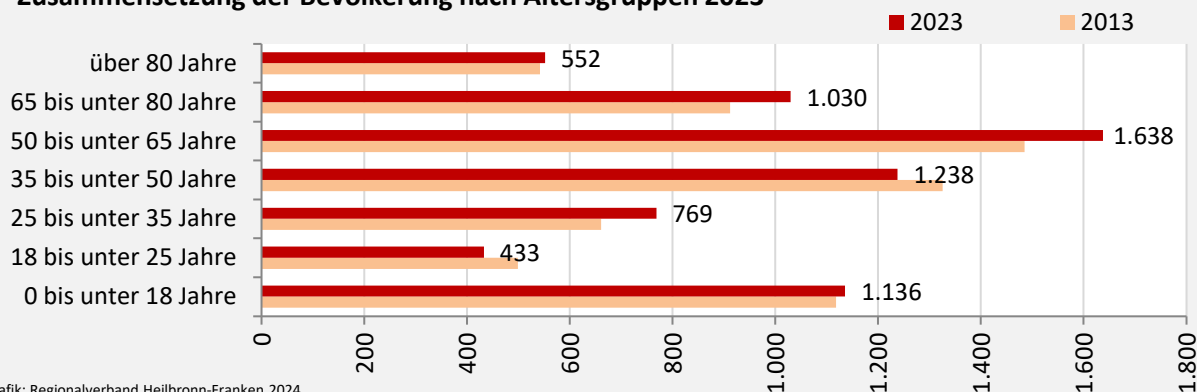
Abbildungen und Berechnungen: Regionalverband Heilbronn-Franken

Wüstenrot – Bevölkerung

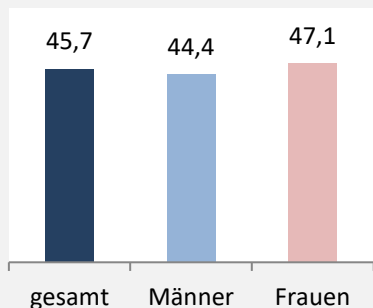
Vorausrechnungsergebnisse im Vergleich



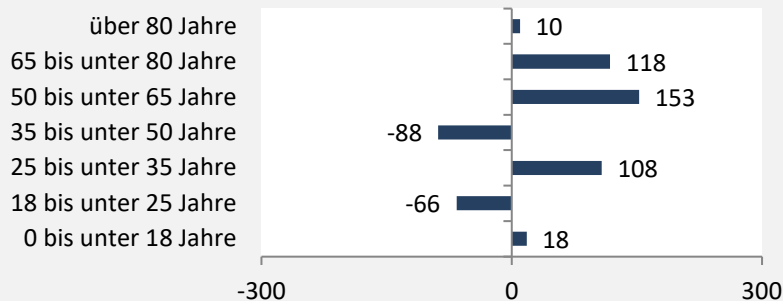
Zusammensetzung der Bevölkerung nach Altersgruppen 2023



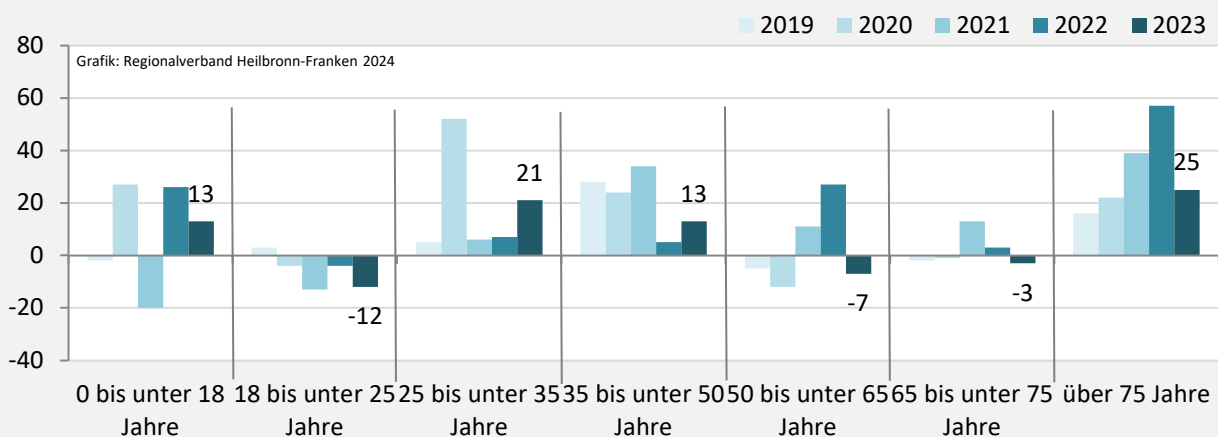
Durchschnittsalter Wüstenrot 2023



Veränderung der Bevölkerungszusammensetzung nach Altersgruppen in Wüstenrot zwischen 2013 und 2023



Wanderungssaldi nach Altersgruppen in Wüstenrot für die letzten fünf Jahre



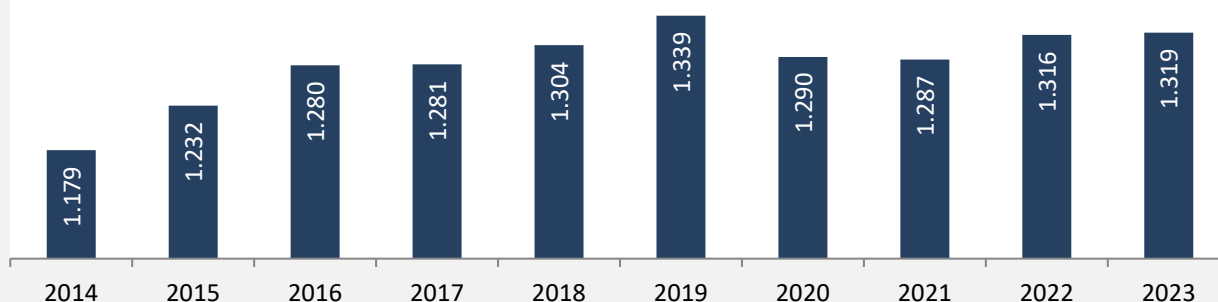
Datengrundlage: Landesamt für Statistik Baden-Württemberg

Abbildungen und Berechnungen: Regionalverband Heilbronn-Franken

Wüstenrot – Beschäftigung

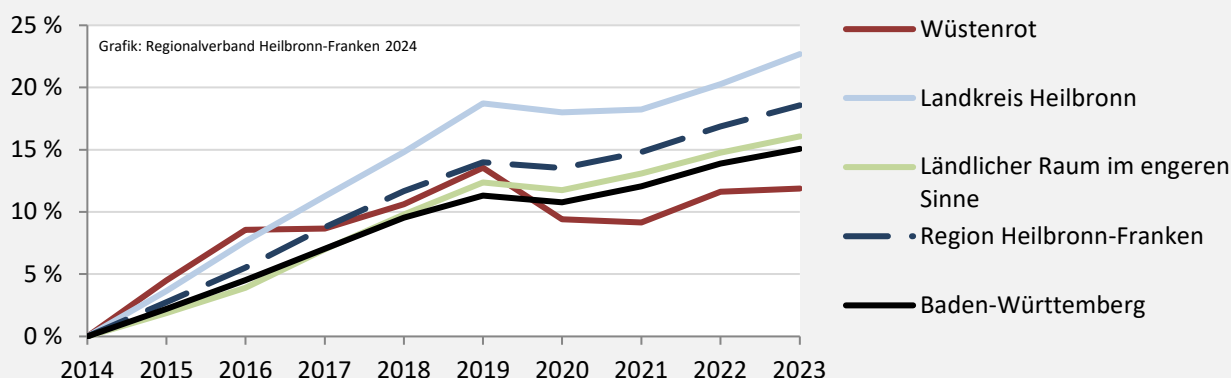
sozialvers. Beschäftigung (SvB) in Wüstenrot (2014 bis 2023)

Grafik: Regionalverband Heilbronn-Franken 2024

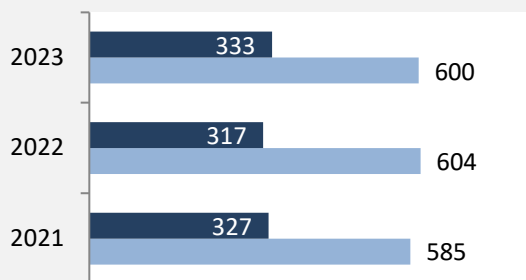


prozentuale Entwicklung der SvB in Wüstenrot (seit 2014)

Grafik: Regionalverband Heilbronn-Franken 2024



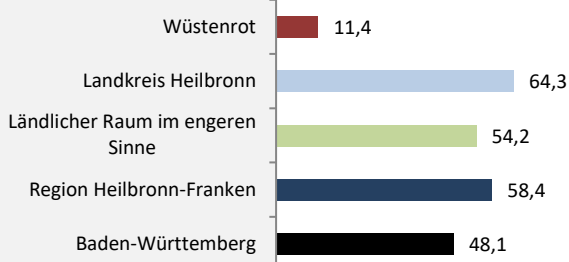
■ produzierendes Gewerbe ■ Dienstleistungen



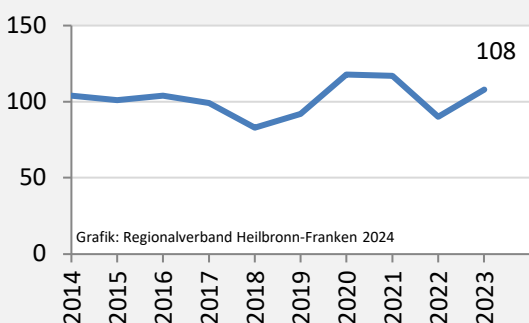
Grafik: Regionalverband Heilbronn-Franken 2024

5-Jahres-Wertung (2018 bis 2023):

Beschäftigungsgewinne/-verluste pro 1.000 Beschäftigte



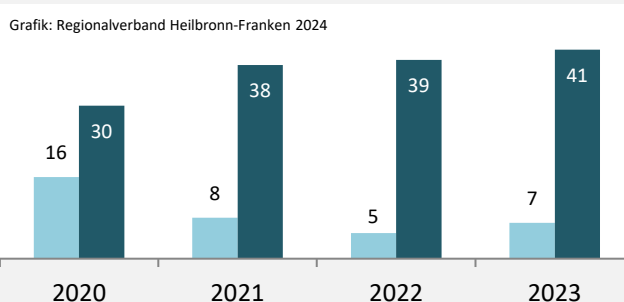
Arbeitslosigkeit in Wüstenrot



Grafik: Regionalverband Heilbronn-Franken 2024

Arbeitslosigkeit in Wüstenrot

■ unter 25 Jahren ■ über 55 Jahre




Grafik: Regionalverband Heilbronn-Franken 2024

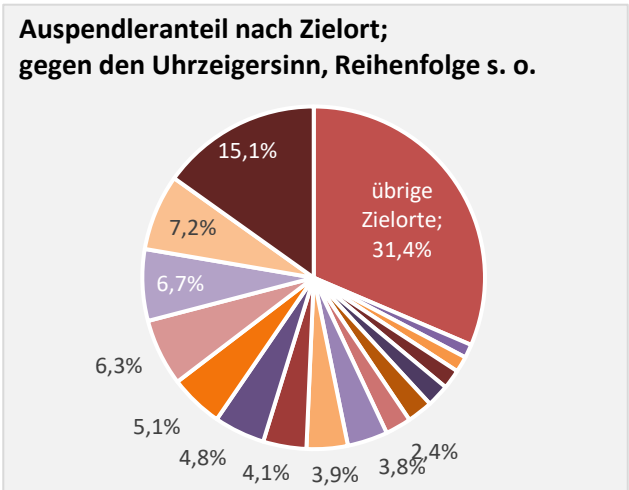
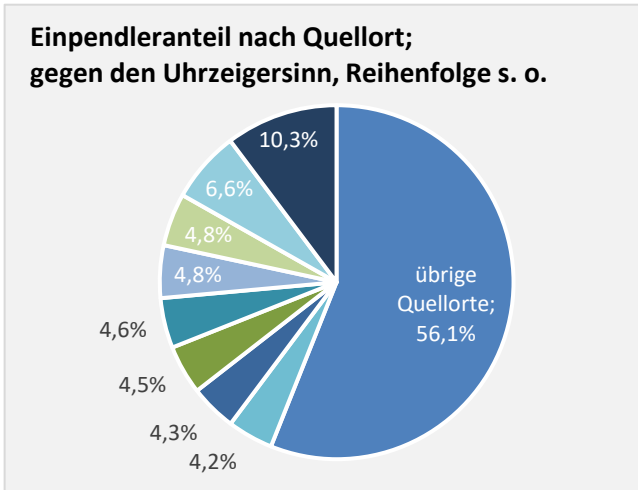
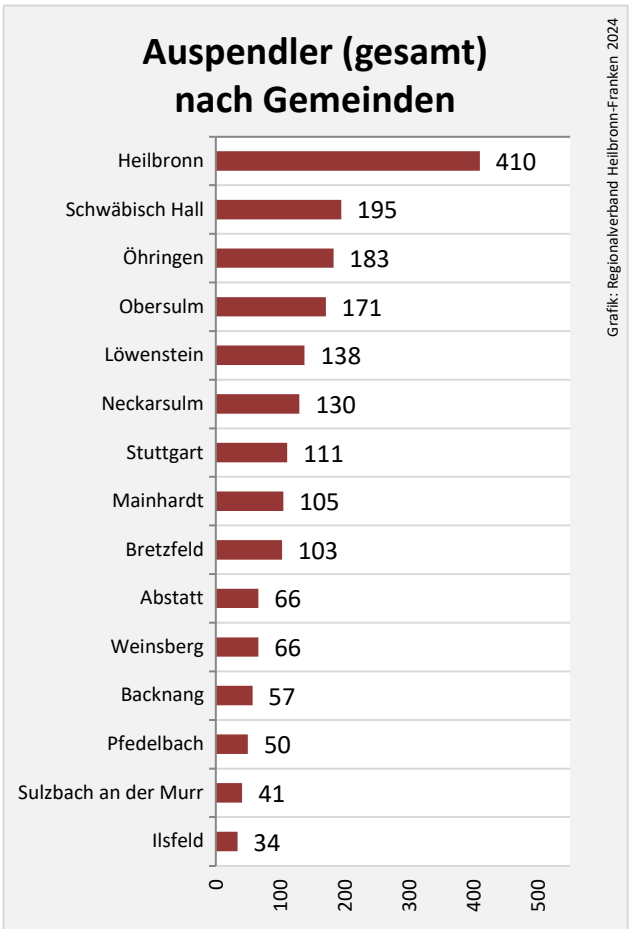
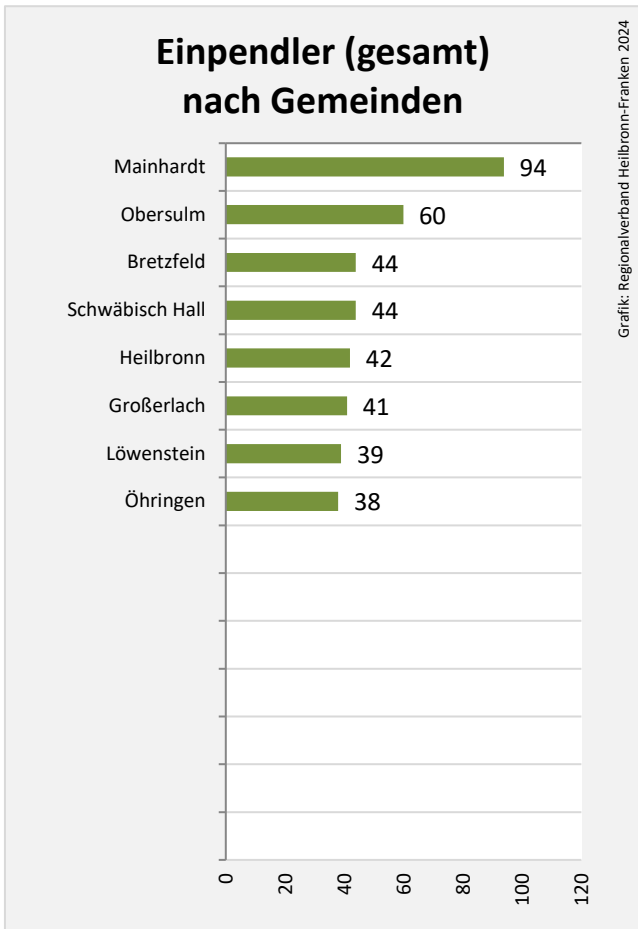
Datengrundlage: Statistik der Bundesagentur für Arbeit

Abbildungen und Berechnungen: Regionalverband Heilbronn-Franken

Wüstenrot – Pendlerverflechtungen



Pendlersaldo: -1797

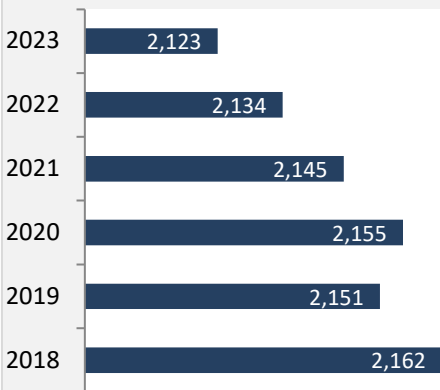


Datengrundlage: Statistische Ämter des Bundes und der Länder

Abbildungen: Regionalverband Heilbronn-Franken (keine Darstellung von Werten unter 30)

Wüstenrot – Wohnungsbestand und -entwicklung

Belegungsdichte in Wüstenrot



Grafik: Regionalverband Heilbronn-Franken 2024

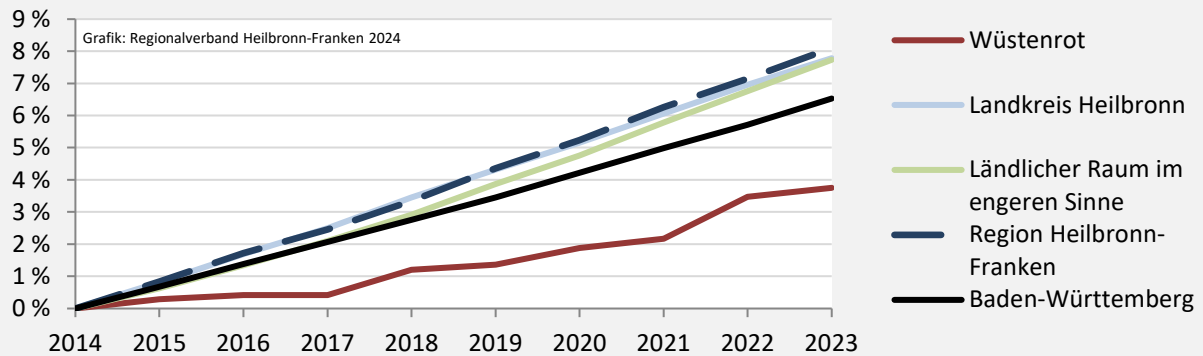
Wohnungen in Wohn- und Nichtwohngebäuden in Wüstenrot

Grafik: Regionalverband Heilbronn-Franken 2024



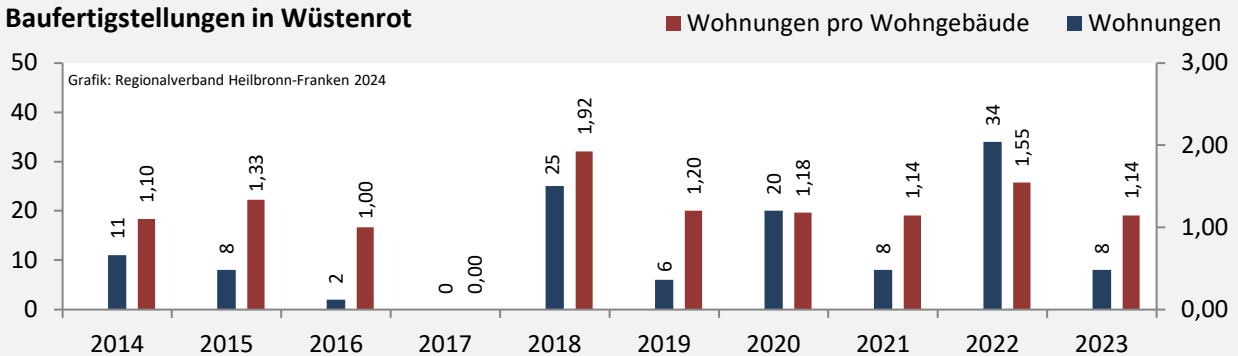
Entwicklung des Wohnungsbestands in Wüstenrot und B.-W. (seit 2014)

Grafik: Regionalverband Heilbronn-Franken 2024



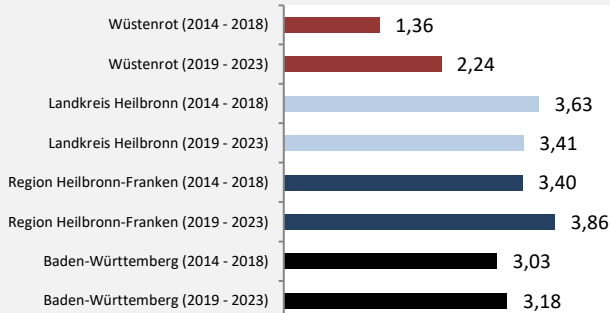
Baufertigstellungen in Wüstenrot

Grafik: Regionalverband Heilbronn-Franken 2024



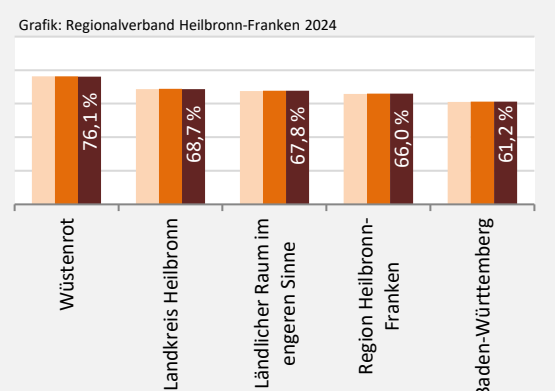
durchschnittliche jährliche Zahl an baufertiggestellten Wohnungen pro 1.000 Einwohner

Grafik: Regionalverband Heilbronn-Franken 2024



Einfamilienhäuser

Grafik: Regionalverband Heilbronn-Franken 2024

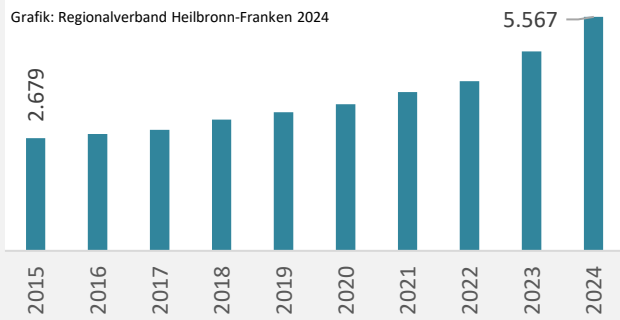


Datengrundlage: Statistisches Landesamt Baden-Württemberg (ab 2011: Zensus 2011)

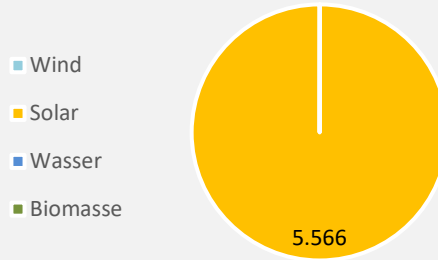
Abbildungen und Berechnungen: Regionalverband Heilbronn-Franken

Wüstenrot – Energiewende

Nettonennleistung Erzeugung regenerativer Energien (kWp)

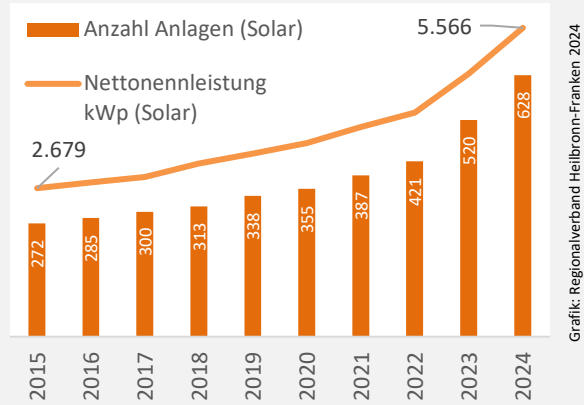
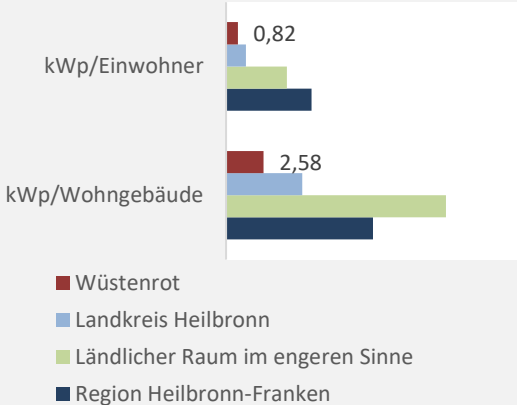
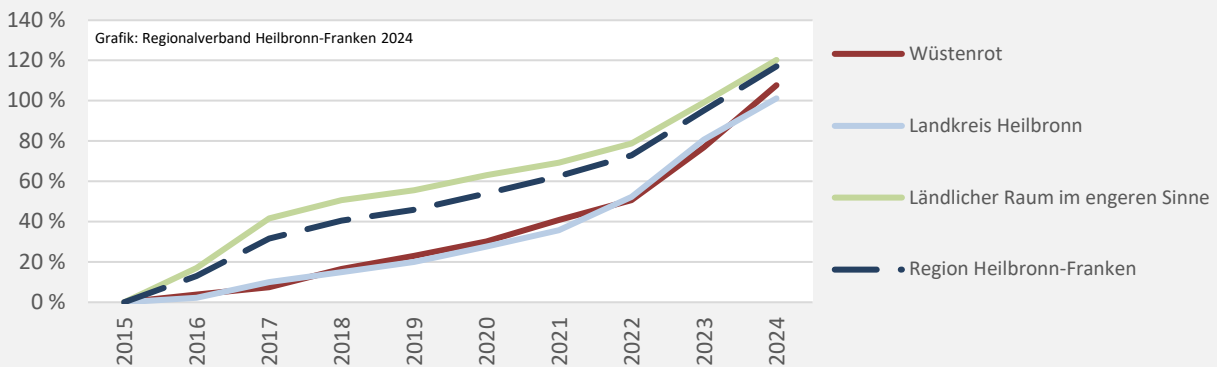


Nettonennleistung kWp



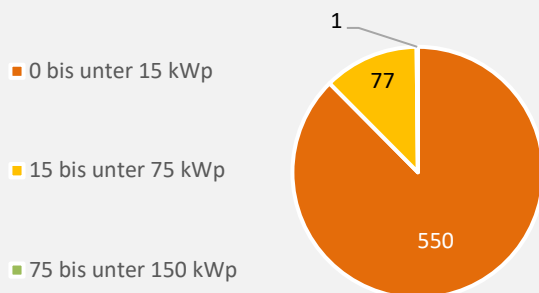
Grafik: Regionalverband Heilbronn-Franken 2024

Entwicklung der Nettonennleistung (kWp) Erzeugung regenerative Energien im Vergleich



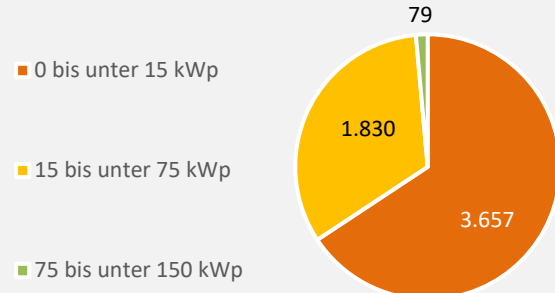
Grafik: Regionalverband Heilbronn-Franken 2024

Anzahl – Anlagen (Solar) – 2024



Grafik: Regionalverband Heilbronn-Franken 2024

Nettonennleistung (Solar) – 2024

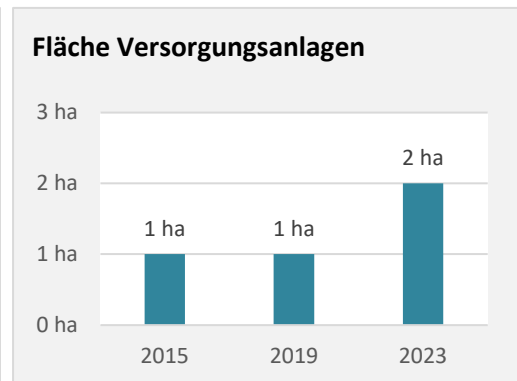
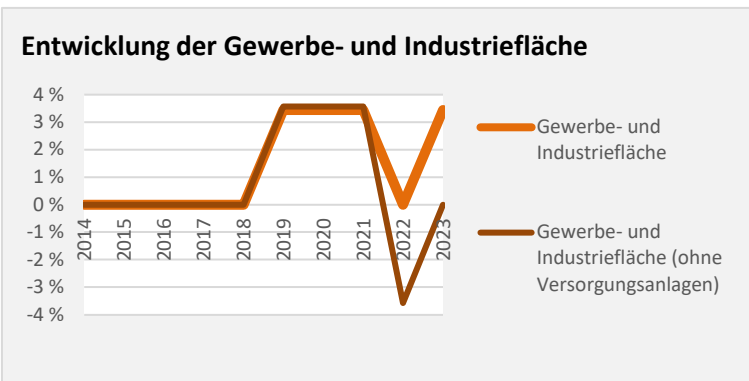
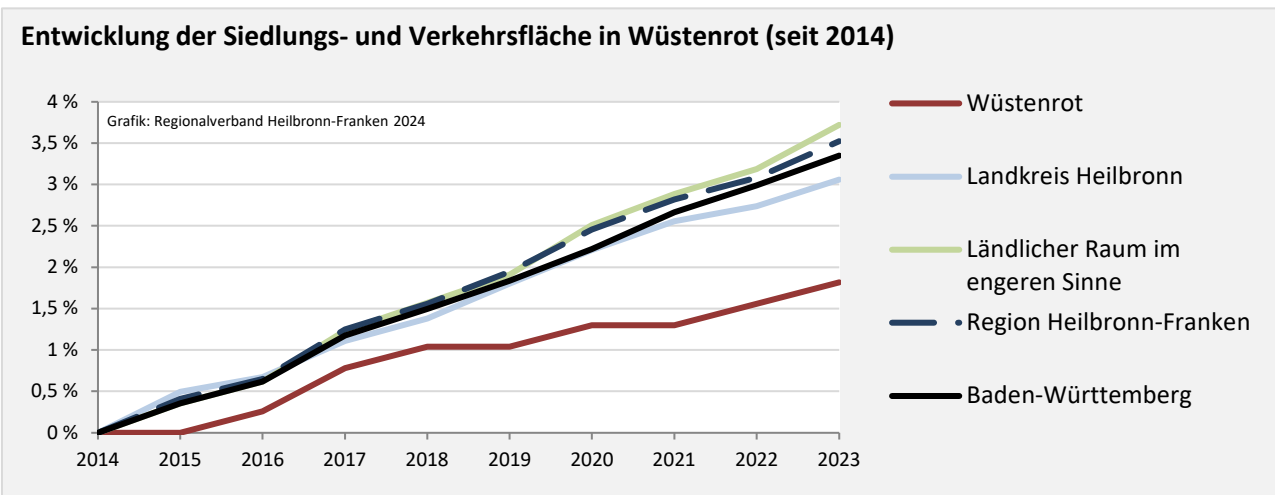
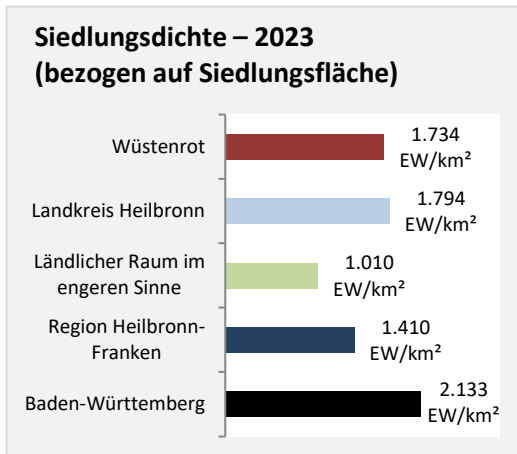
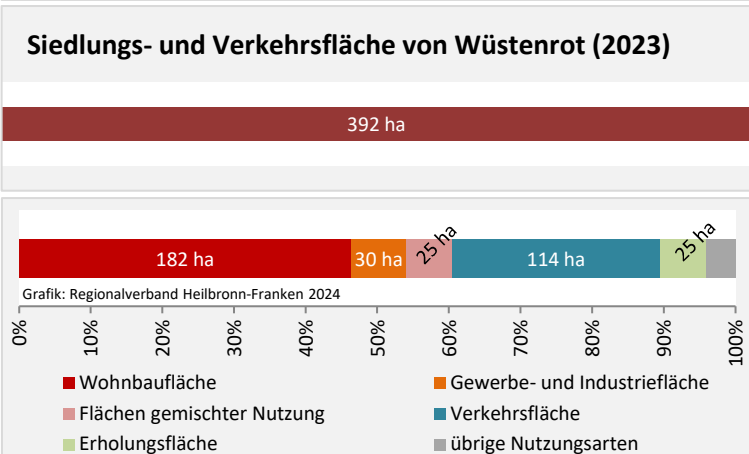
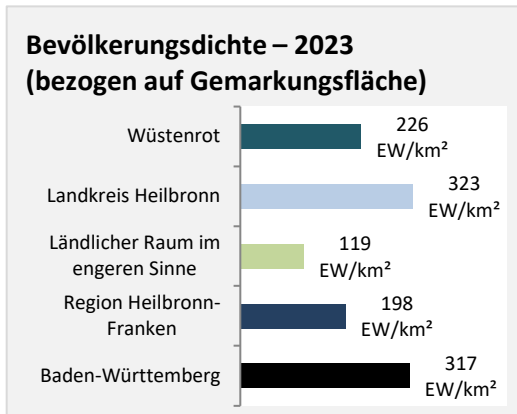
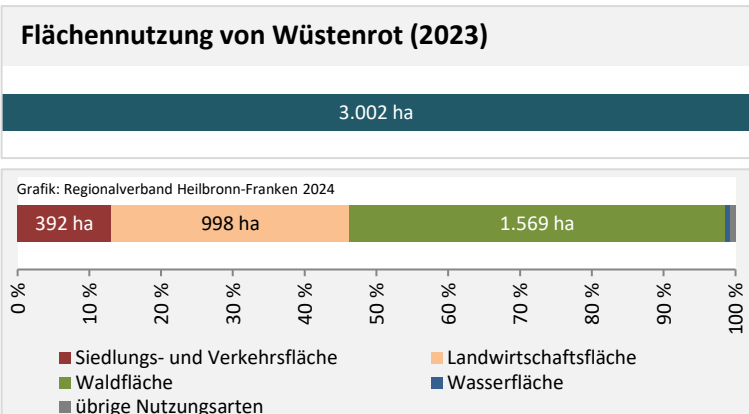


Grafik: Regionalverband Heilbronn-Franken 2024

Datengrundlage: Bundesnetzagentur, Marktstammdatenregister, 11/2024

Abbildungen und Berechnung: Regionalverband Heilbronn-Franken

Wüstenrot – Flächenentwicklung



Datengrundlage: Landesamt für Statistik Baden-Württemberg
Abbildungen und Berechnungen: Regionalverband Heilbronn-Franken