



Datenblatt für die Gemeinde **Vellberg**

Stand 2024

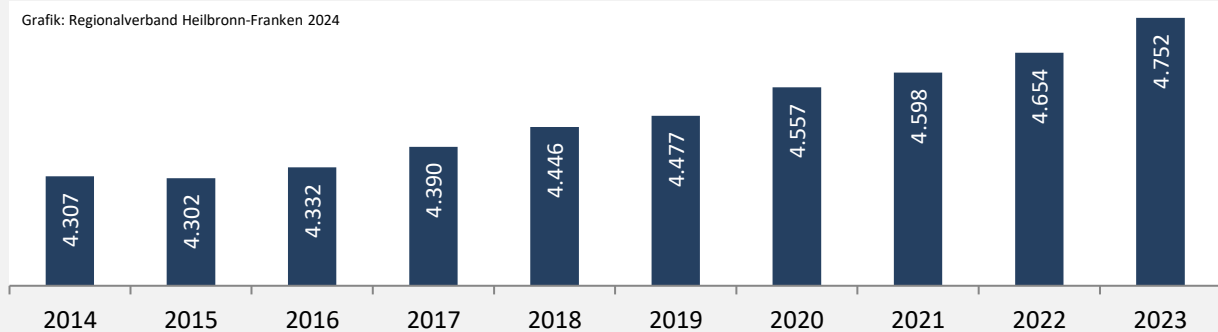
Themen

- Bevölkerung
- Beschäftigung
- Pendlerverflechtungen
- Wohnungsbestand und -entwicklung
- Energiewende
- Flächenentwicklung

Vellberg – Bevölkerung

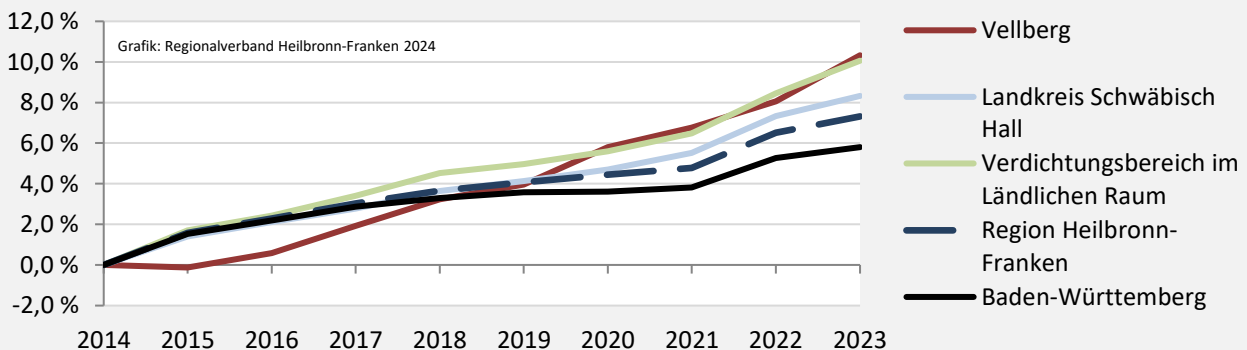
Bevölkerungsstand in Vellberg (2014 bis 2023)

Grafik: Regionalverband Heilbronn-Franken 2024

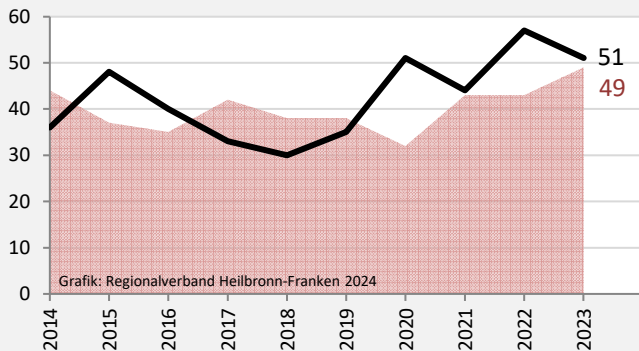


Bevölkerungsentwicklung in Vellberg (seit 2014)

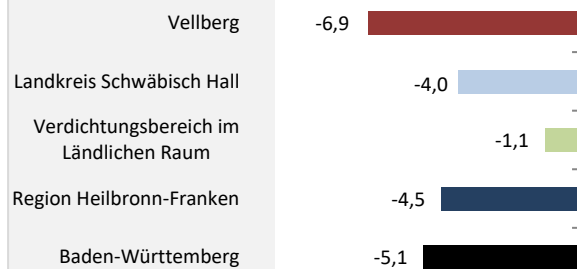
Grafik: Regionalverband Heilbronn-Franken 2024



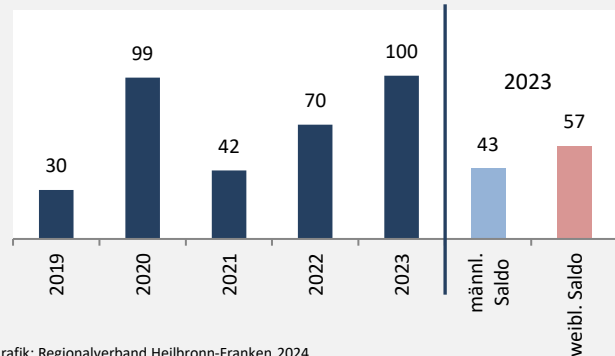
Geburten und Sterbefälle in Vellberg



5-Jahres-Wertung (2019 bis 2023): natürliche Bevölkerungsentwicklung pro 1.000 Einwohner

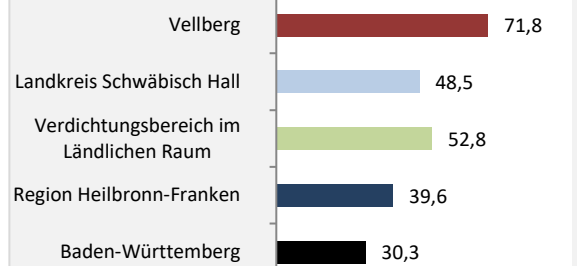


Wanderungssaldi Vellberg



Grafik: Regionalverband Heilbronn-Franken 2024

5-Jahres-Wertung (2019 bis 2023): Wanderungsgewinne bzw. -verluste pro 1.000 Einwohner

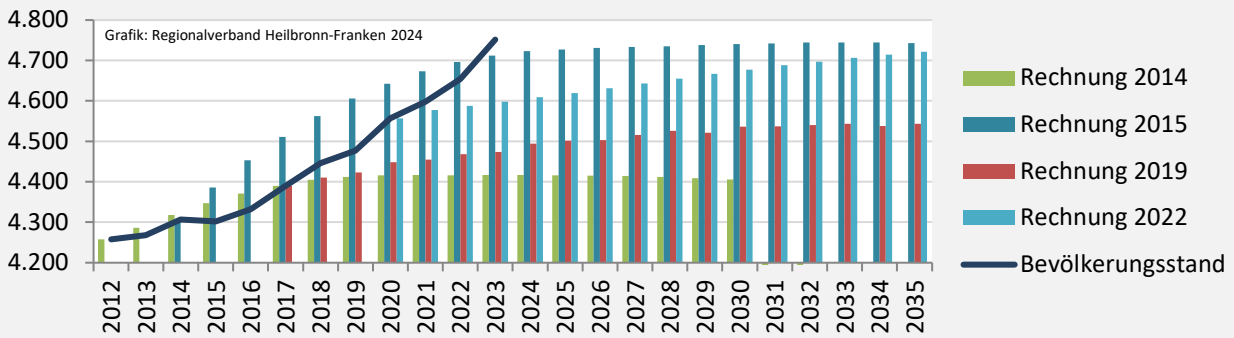


Datengrundlage: Landesamt für Statistik Baden-Württemberg

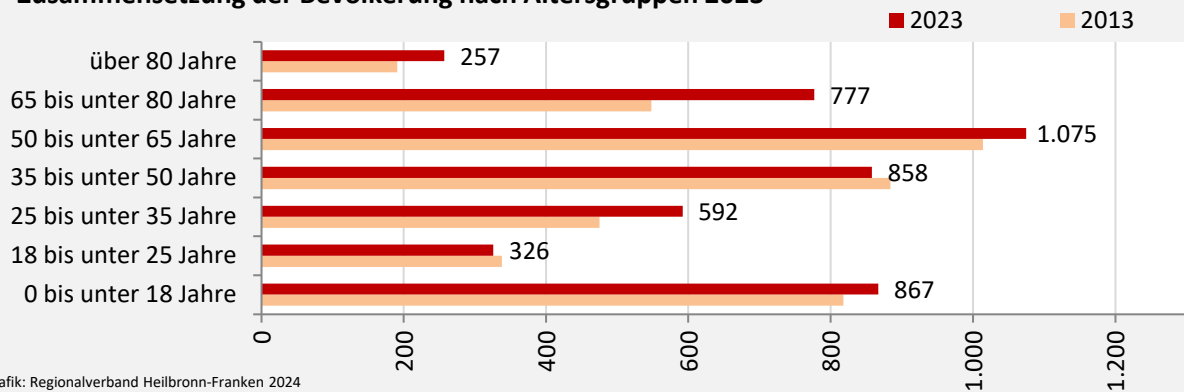
Abbildungen und Berechnungen: Regionalverband Heilbronn-Franken

Vellberg – Bevölkerung

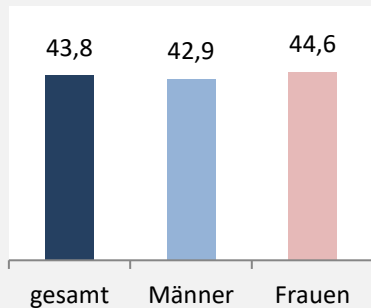
Vorausrechnungsergebnisse im Vergleich



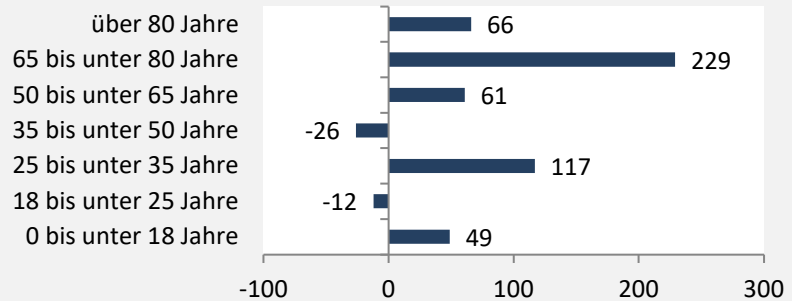
Zusammensetzung der Bevölkerung nach Altersgruppen 2023



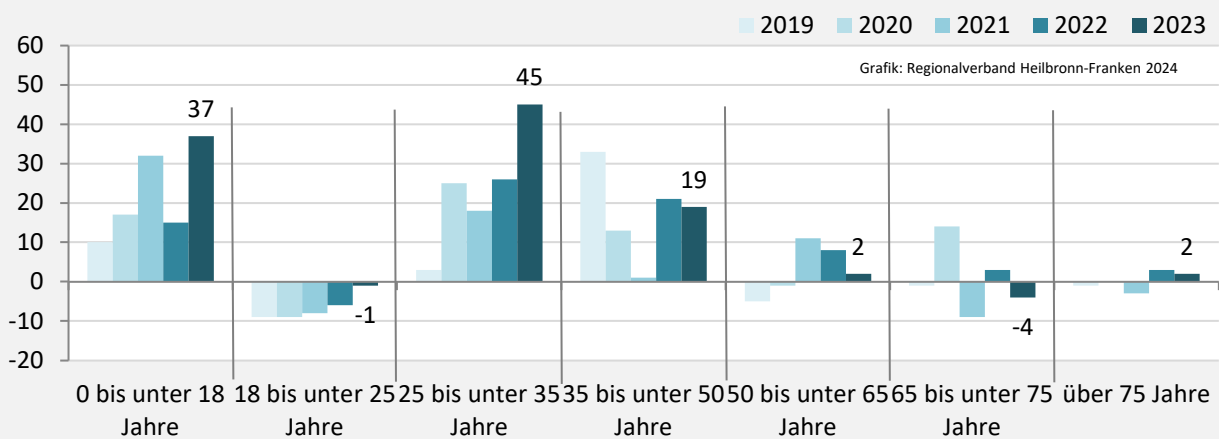
Durchschnittsalter Vellberg 2023



Veränderung der Bevölkerungszusammensetzung nach Altersgruppen in Vellberg zwischen 2013 und 2023



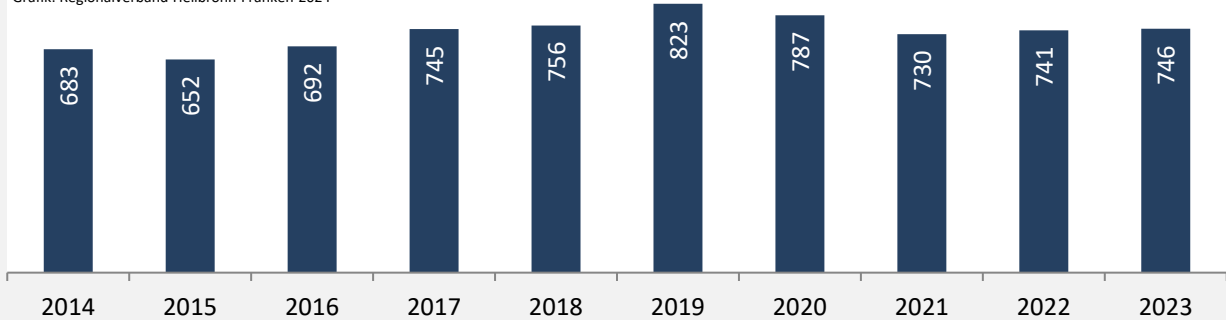
Wanderungssaldi nach Altersgruppen in Vellberg für die letzten fünf Jahre



Vellberg – Beschäftigung

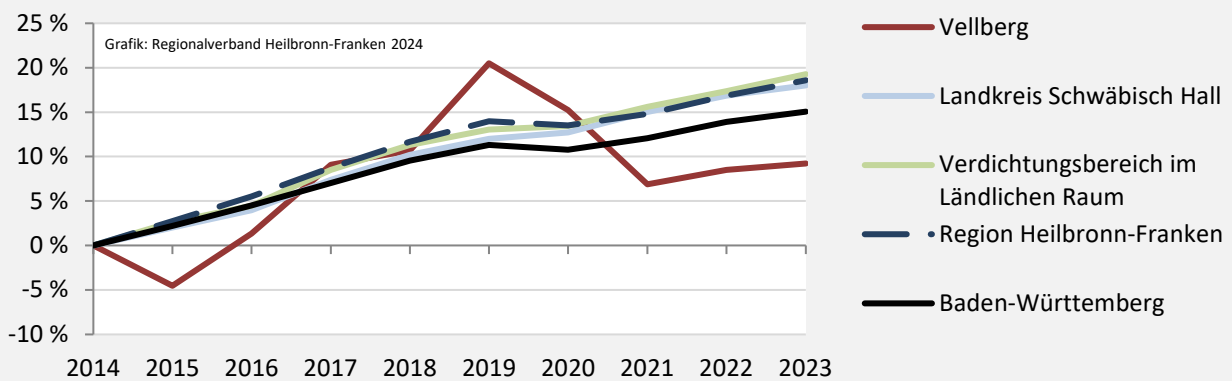
sozialvers. Beschäftigung (SvB) in Vellberg (2014 bis 2023)

Grafik: Regionalverband Heilbronn-Franken 2024

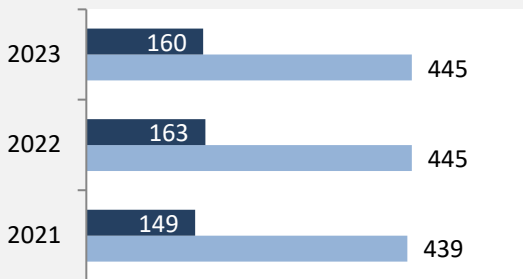


prozentuale Entwicklung der SvB in Vellberg (seit 2014)

Grafik: Regionalverband Heilbronn-Franken 2024

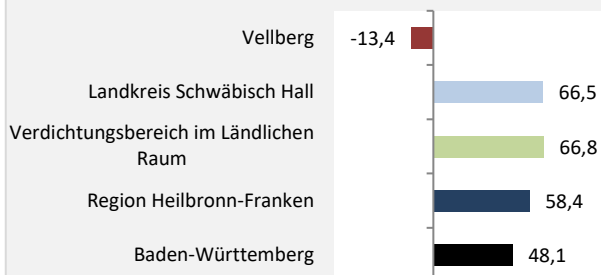


■ produzierendes Gewerbe ■ Dienstleistungen

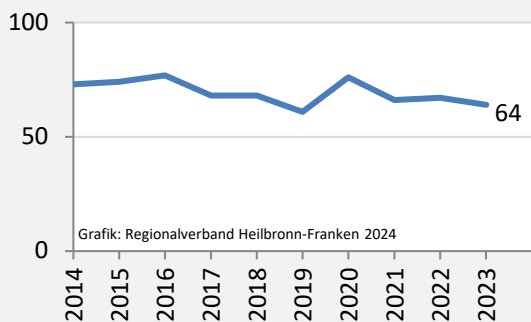


Grafik: Regionalverband Heilbronn-Franken 2024

5-Jahres-Wertung (2018 bis 2023): Beschäftigungsgewinne/-verluste pro 1.000 Beschäftigte



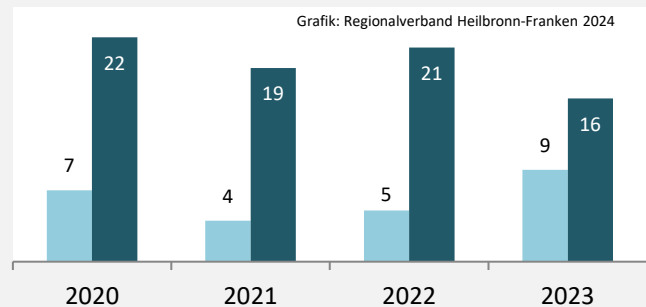
Arbeitslosigkeit in Vellberg



Grafik: Regionalverband Heilbronn-Franken 2024

Arbeitslosigkeit in Vellberg

■ unter 25 Jahren ■ über 55 Jahre

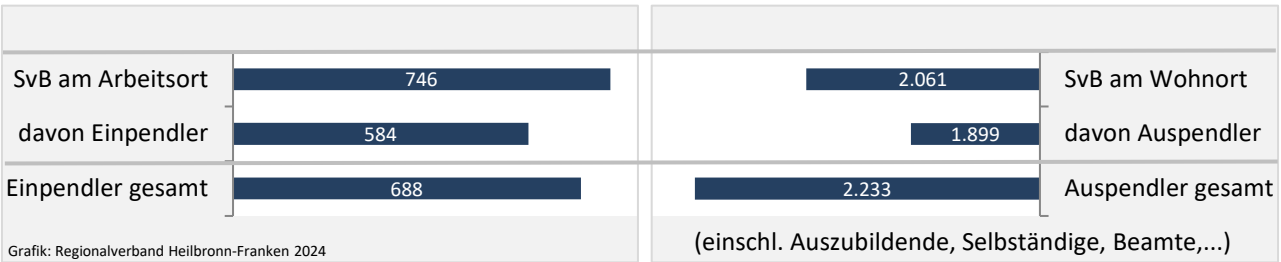


Grafik: Regionalverband Heilbronn-Franken 2024

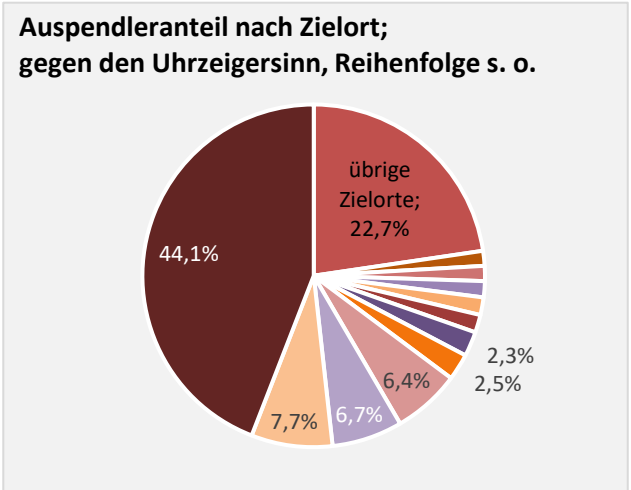
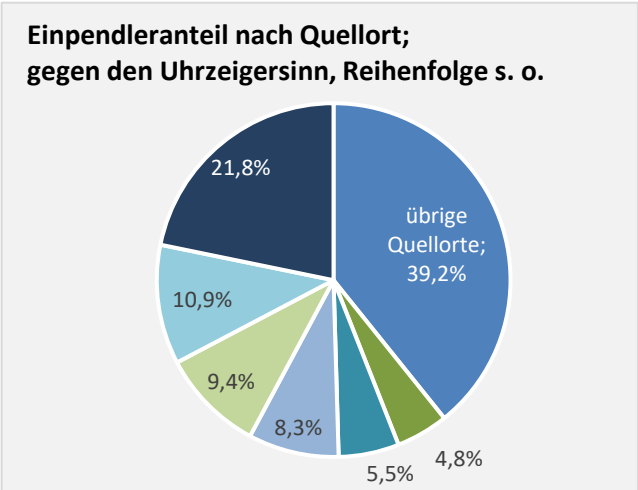
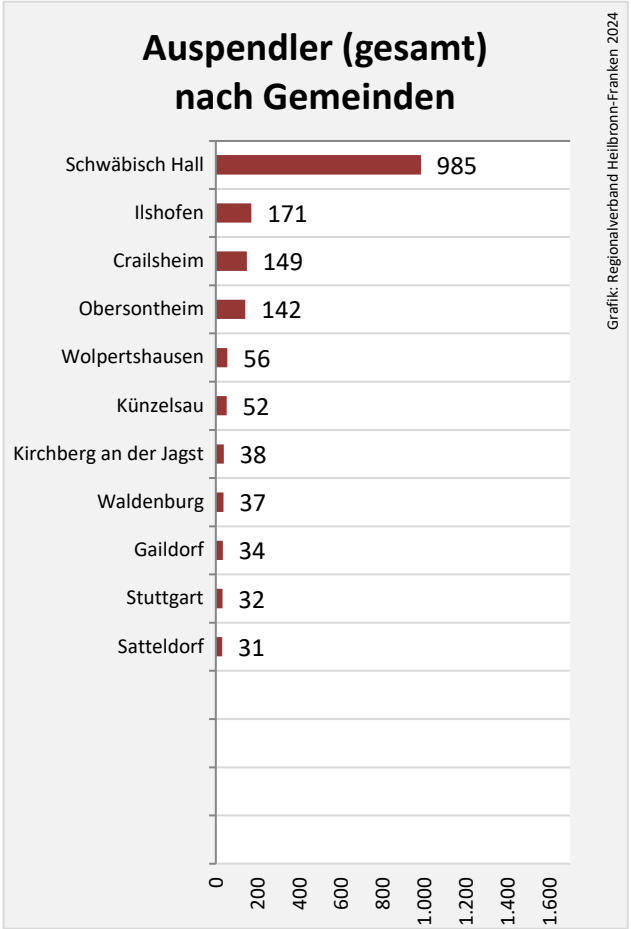
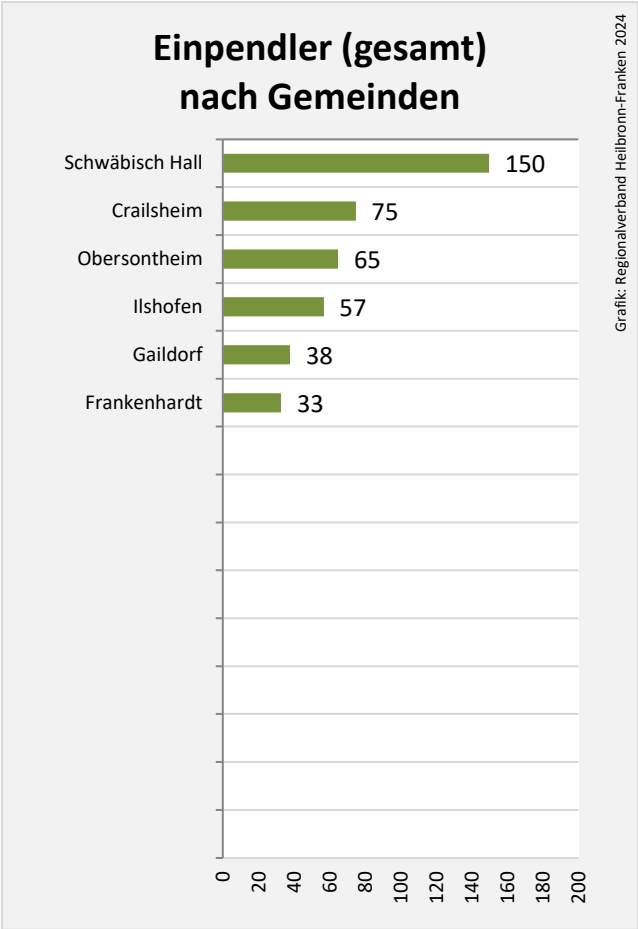
Datengrundlage: Statistik der Bundesagentur für Arbeit

Abbildungen und Berechnungen: Regionalverband Heilbronn-Franken

Vellberg – Pendlerverflechtungen

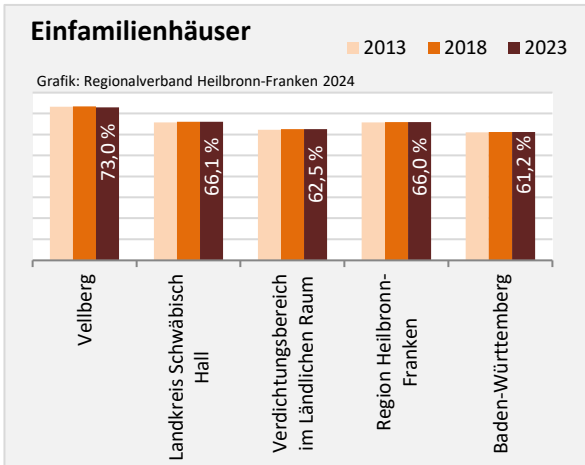
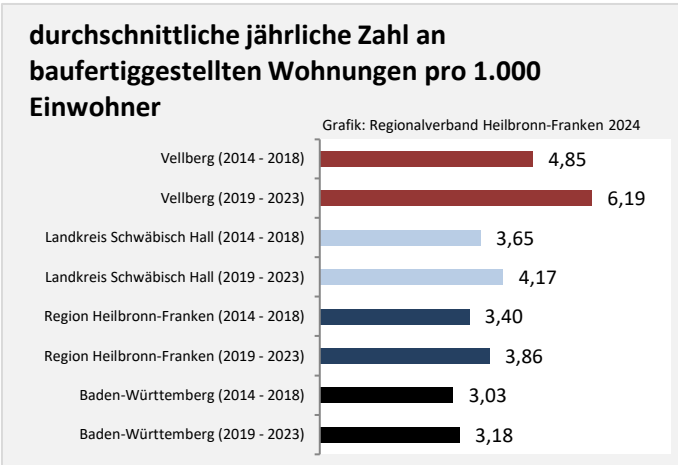
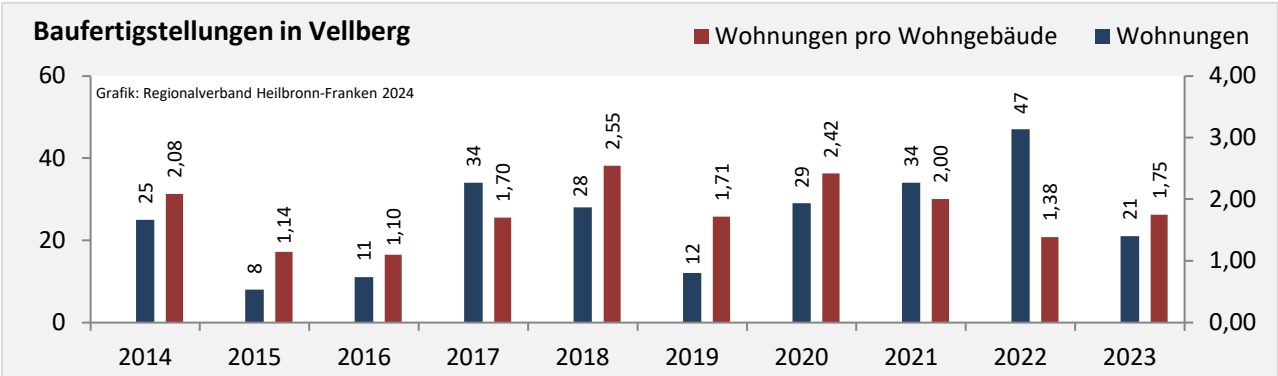
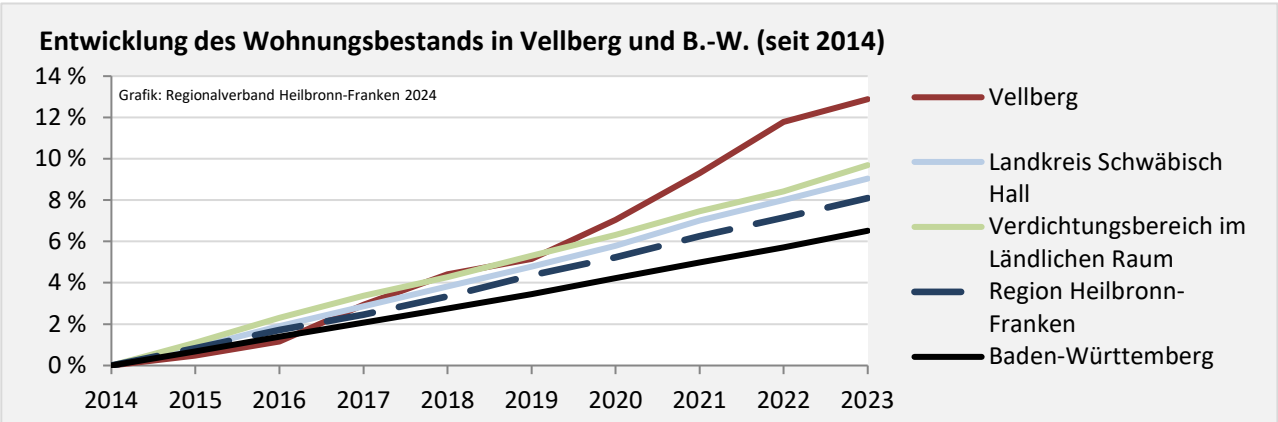
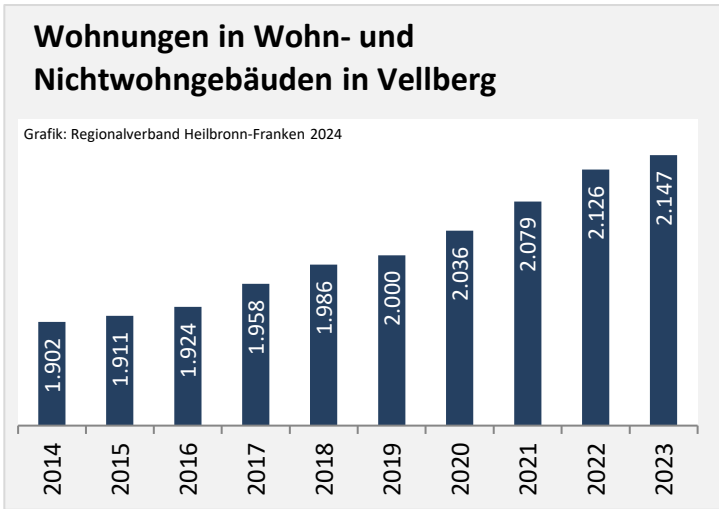
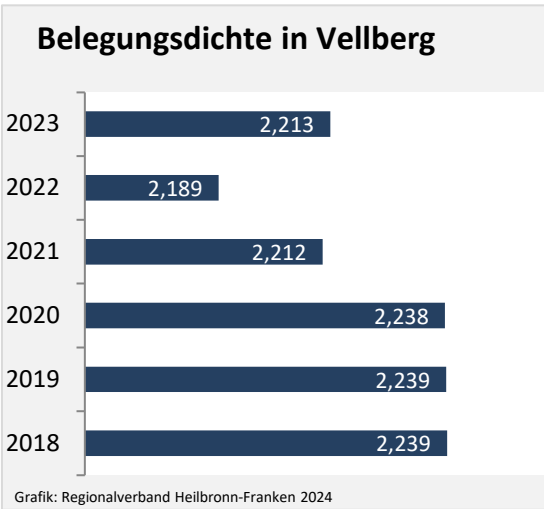


Pendlersaldo: -1545



Datengrundlage: Statistische Ämter des Bundes und der Länder
 Abbildungen: Regionalverband Heilbronn-Franken (keine Darstellung von Werten unter 30)

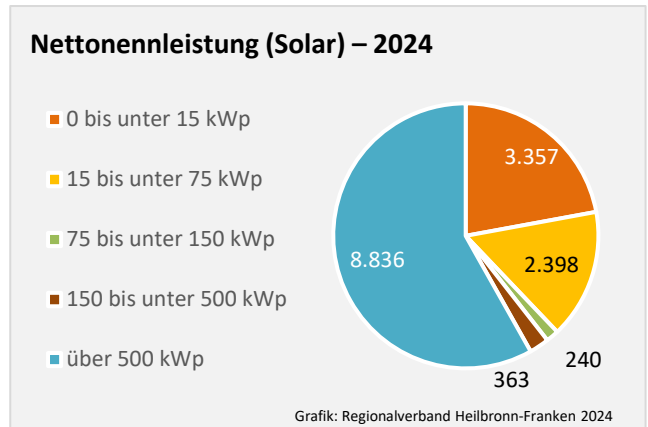
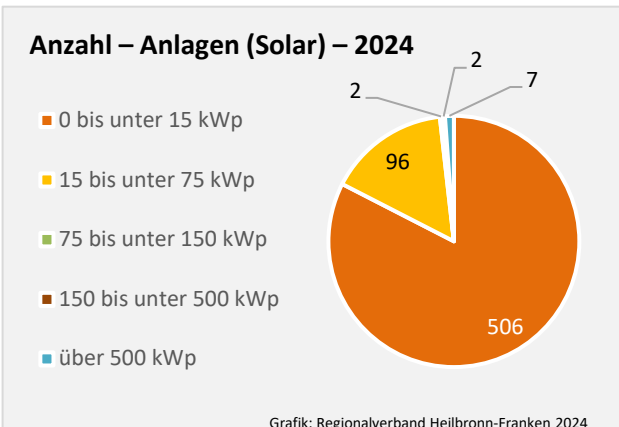
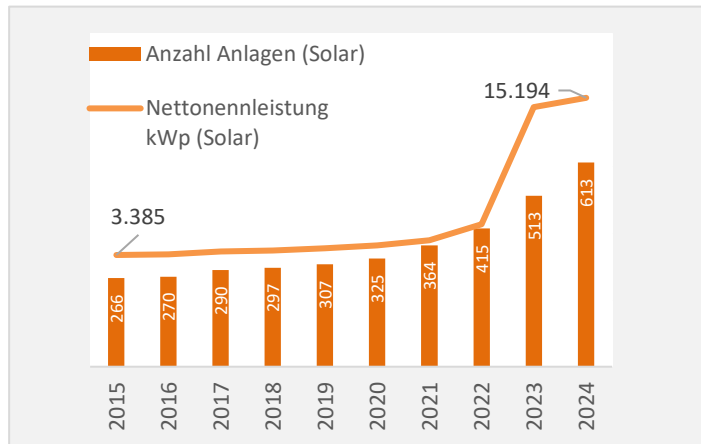
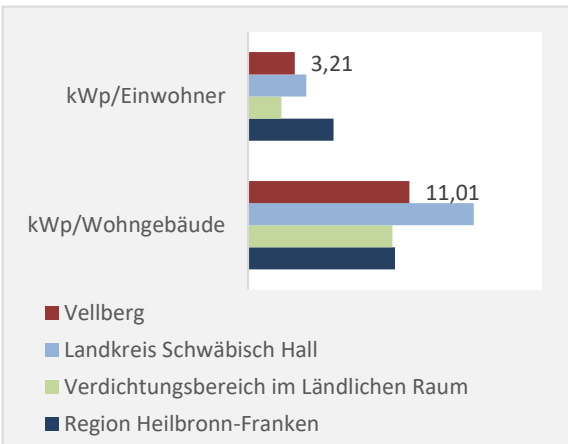
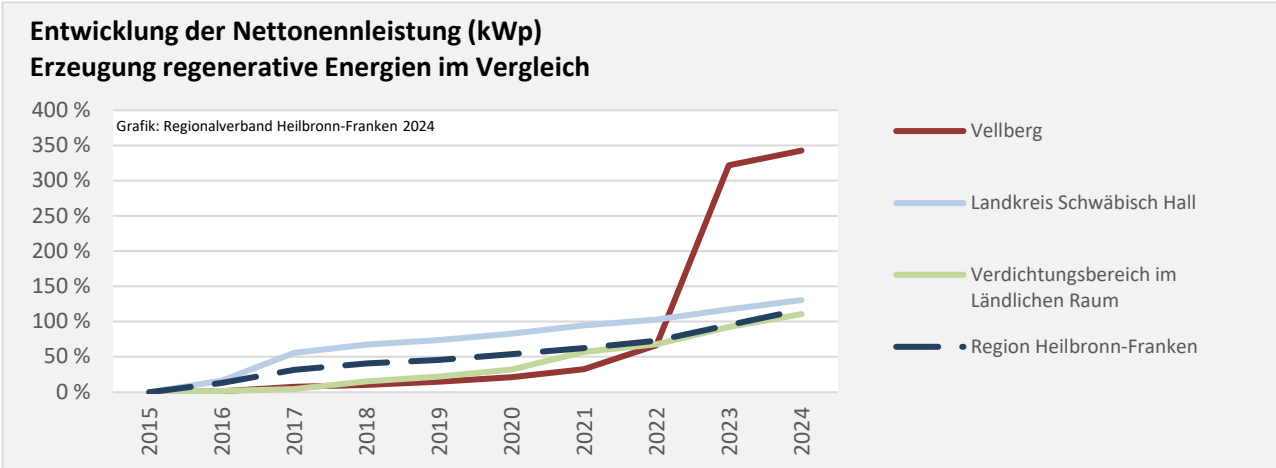
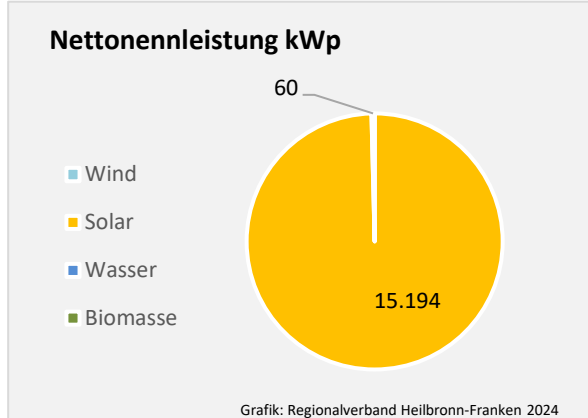
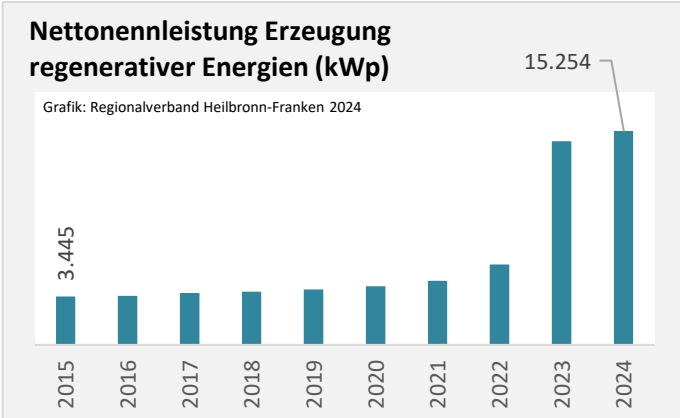
Vellberg – Wohnungsbestand und -entwicklung



Datengrundlage: Statistisches Landesamt Baden-Württemberg (ab 2011: Zensus 2011)

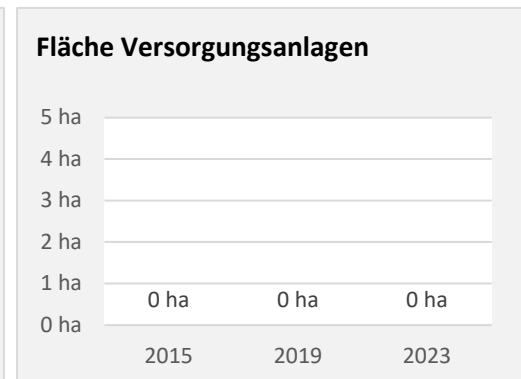
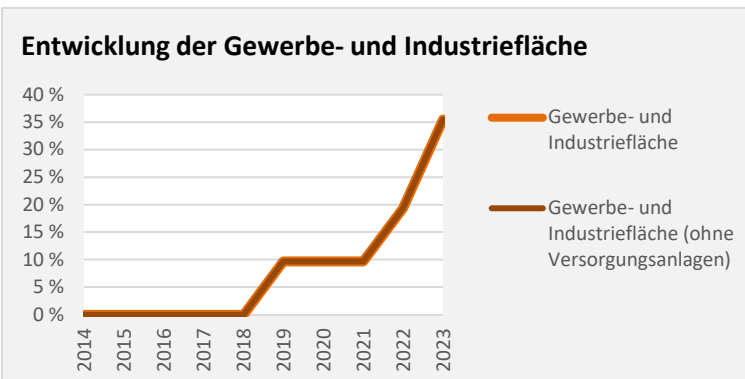
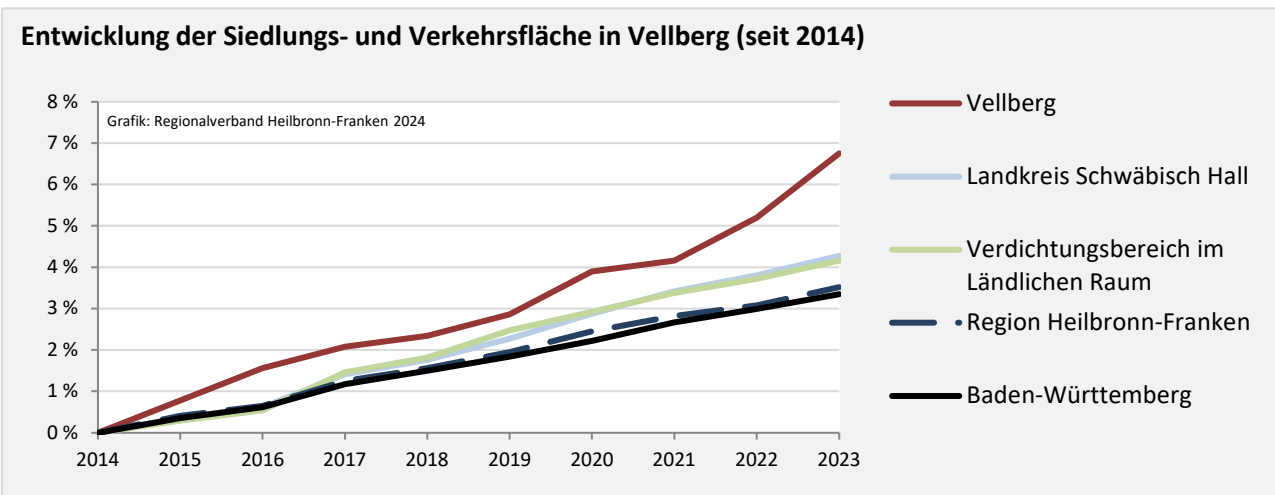
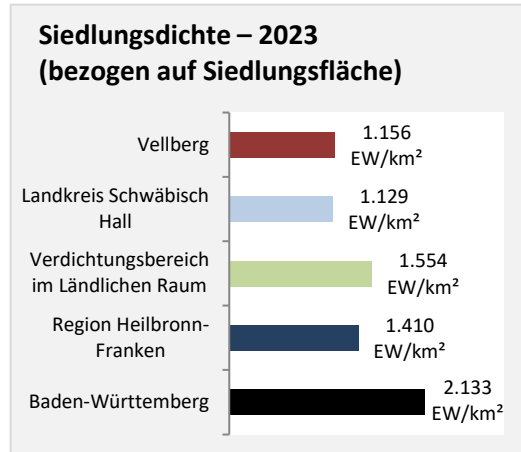
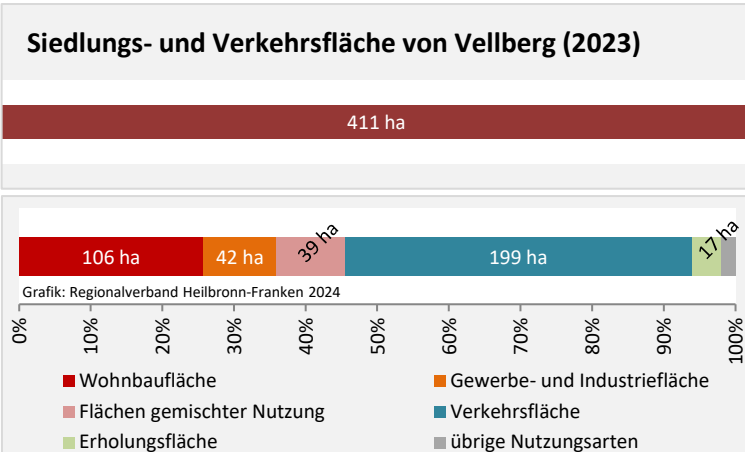
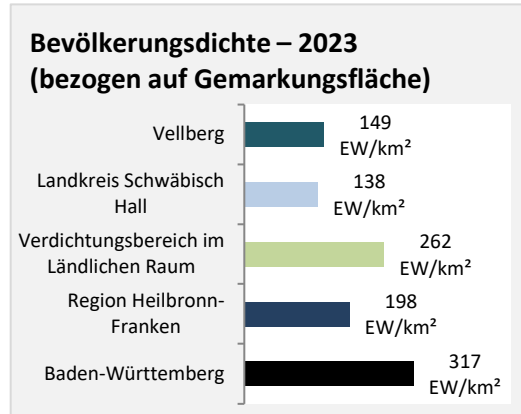
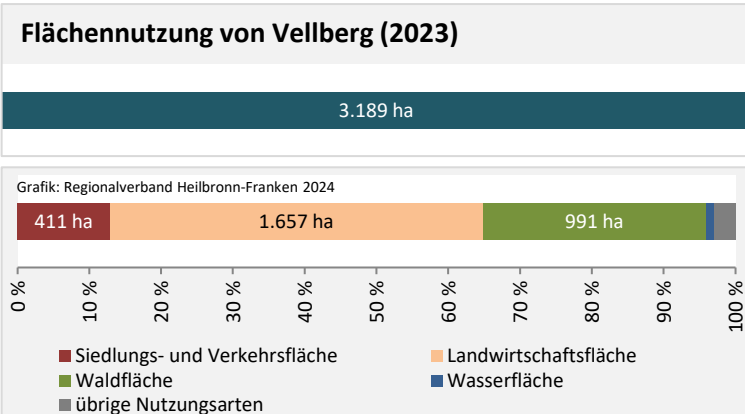
Abbildungen und Berechnungen: Regionalverband Heilbronn-Franken

Vellberg – Energiewende



Datengrundlage: Bundesnetzagentur, Marktstammdatenregister, 11/2024
 Abbildungen und Berechnung: Regionalverband Heilbronn-Franken

Vellberg – Flächenentwicklung



Datengrundlage: Landesamt für Statistik Baden-Württemberg
 Abbildungen und Berechnungen: Regionalverband Heilbronn-Franken