



Datenblatt für die Gemeinde **Niederstetten**

Stand 2024

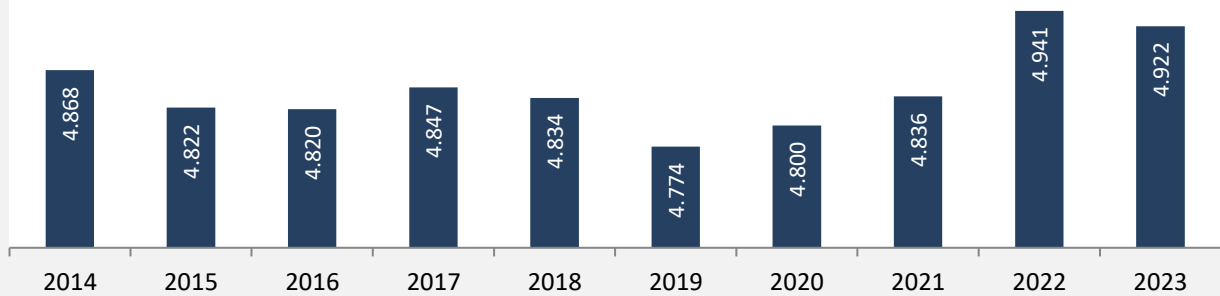
Themen

- Bevölkerung
- Beschäftigung
- Pendlerverflechtungen
- Wohnungsbestand und -entwicklung
- Energiewende
- Flächenentwicklung

Niederstetten – Bevölkerung

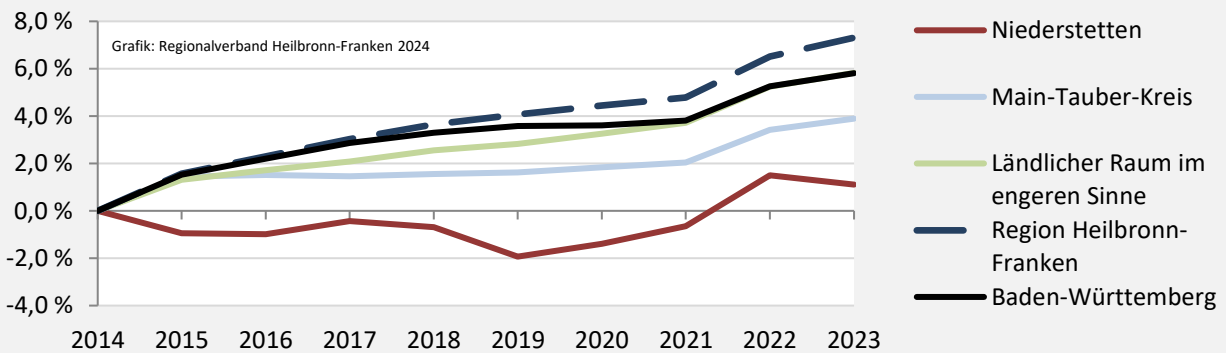
Bevölkerungsstand in Niederstetten (2014 bis 2023)

Grafik: Regionalverband Heilbronn-Franken 2024

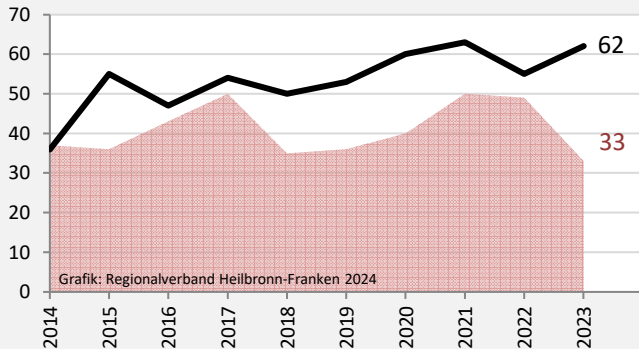


Bevölkerungsentwicklung in Niederstetten (seit 2014)

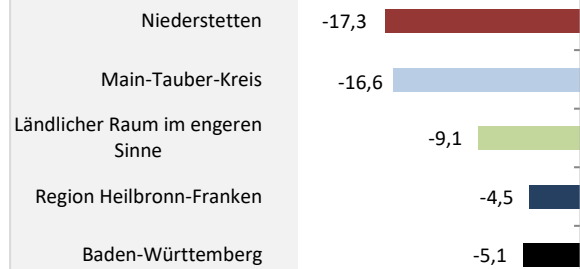
Grafik: Regionalverband Heilbronn-Franken 2024



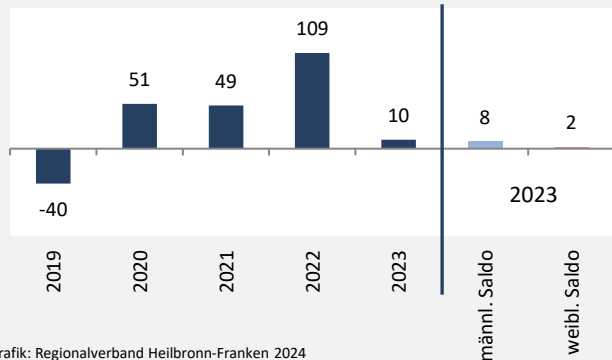
Geburten und Sterbefälle in Niederstetten



5-Jahres-Wertung (2019 bis 2023): natürliche Bevölkerungsentwicklung pro 1.000 Einwohner




Wanderungssaldi Niederstetten



Grafik: Regionalverband Heilbronn-Franken 2024

5-Jahres-Wertung (2019 bis 2023): Wanderungsgewinne bzw. -verluste pro 1.000 Einwohner

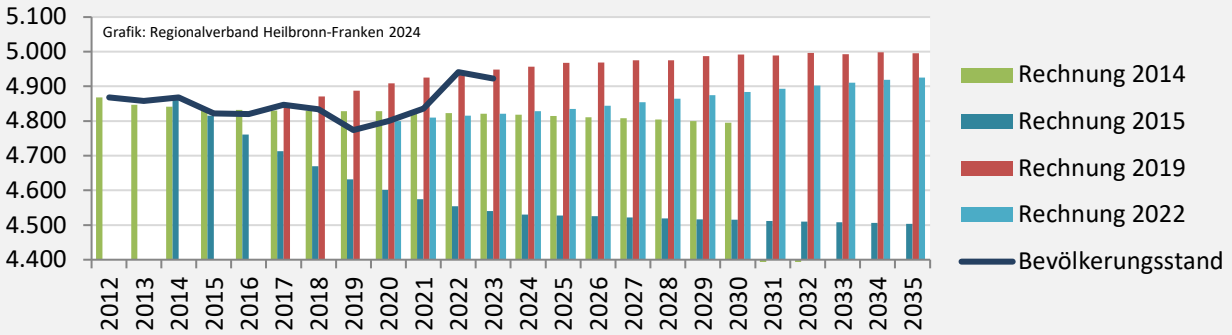


Datengrundlage: Landesamt für Statistik Baden-Württemberg

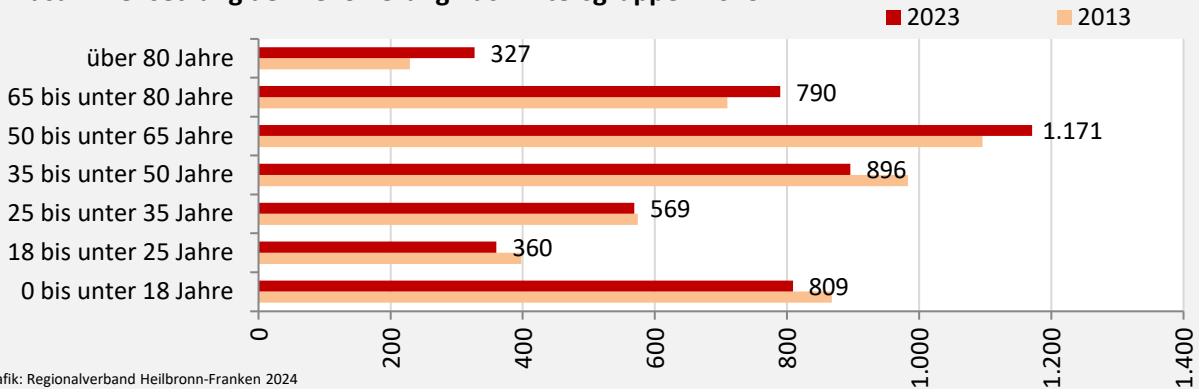
Abbildungen und Berechnungen: Regionalverband Heilbronn-Franken

Niederstetten – Bevölkerung

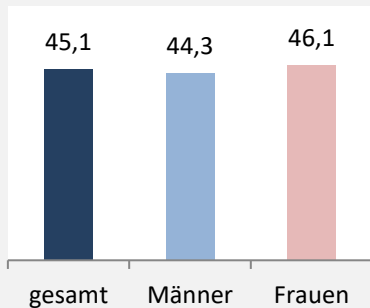
Vorausrechnungsergebnisse im Vergleich



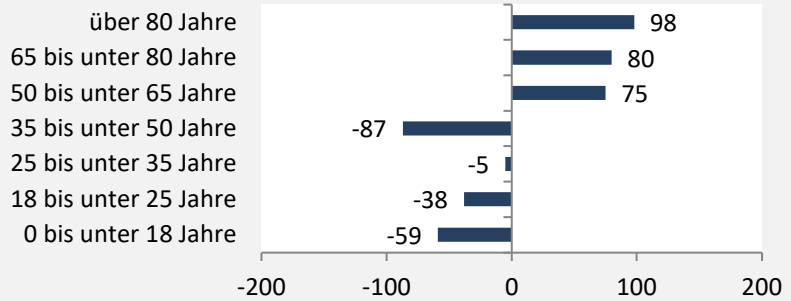
Zusammensetzung der Bevölkerung nach Altersgruppen 2023



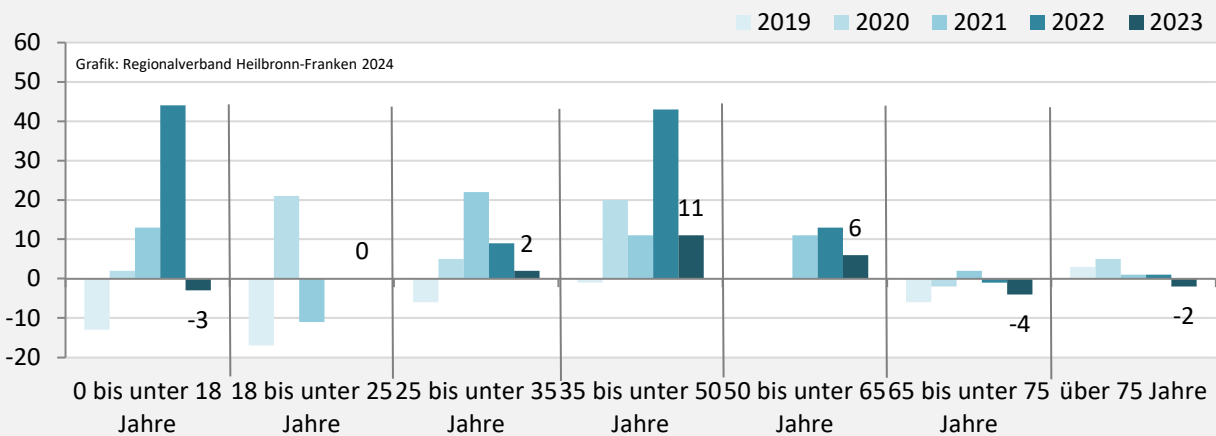
Durchschnittsalter Niederstetten 2023



Veränderung der Bevölkerungszusammensetzung nach Altersgruppen in Niederstetten zwischen 2013 und 2023



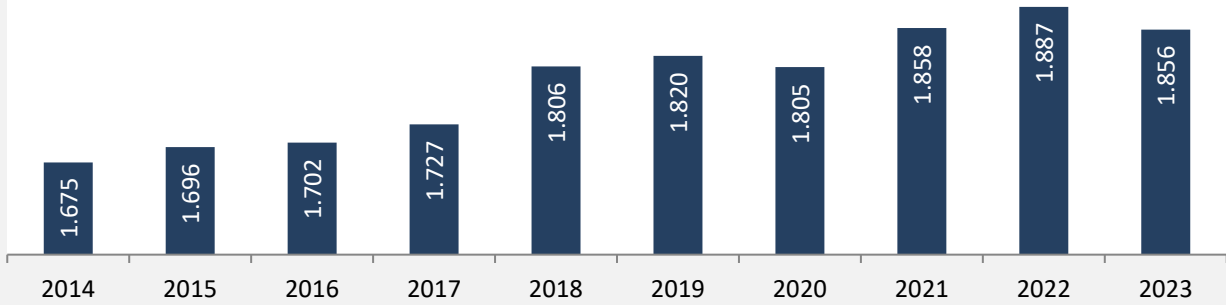
Wanderungssaldi nach Altersgruppen in Niederstetten für die letzten fünf Jahre



Niederstetten – Beschäftigung

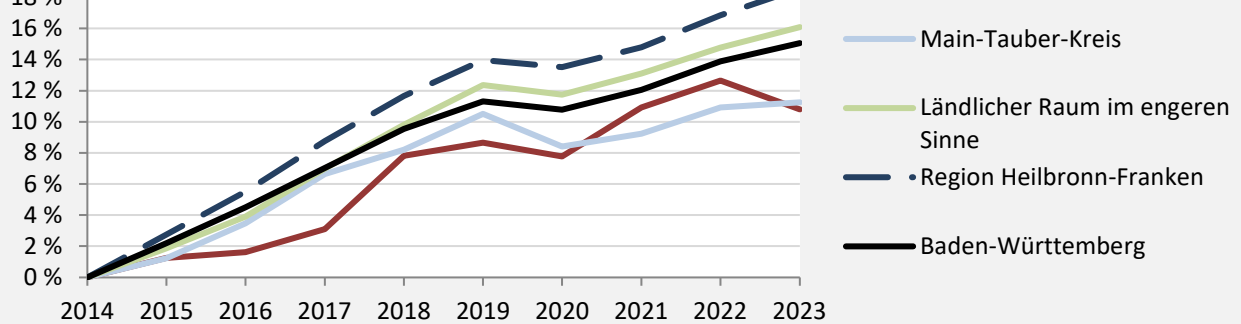
sozialvers. Beschäftigung (SvB) in Niederstetten (2014 bis 2023)

Grafik: Regionalverband Heilbronn-Franken 2024

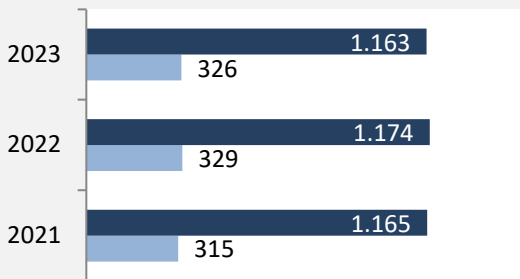


prozentuale Entwicklung der SvB in Niederstetten (seit 2014)

Grafik: Regionalverband Heilbronn-Franken 2024

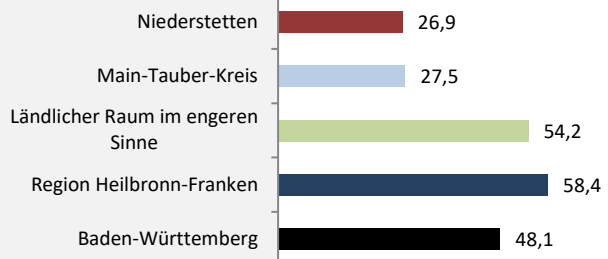


■ produzierendes Gewerbe ■ Dienstleistungen

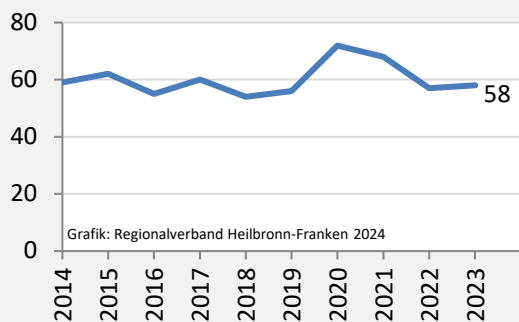


Grafik: Regionalverband Heilbronn-Franken 2024

5-Jahres-Wertung (2018 bis 2023): Beschäftigungsgewinne/-verluste pro 1.000 Beschäftigte



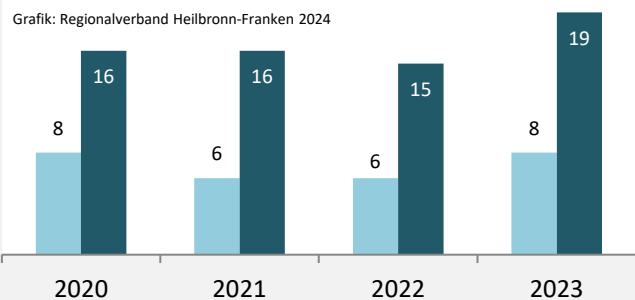
Arbeitslosigkeit in Niederstetten



Grafik: Regionalverband Heilbronn-Franken 2024

Arbeitslosigkeit in Niederstetten

■ unter 25 Jahren ■ über 55 Jahre




Grafik: Regionalverband Heilbronn-Franken 2024

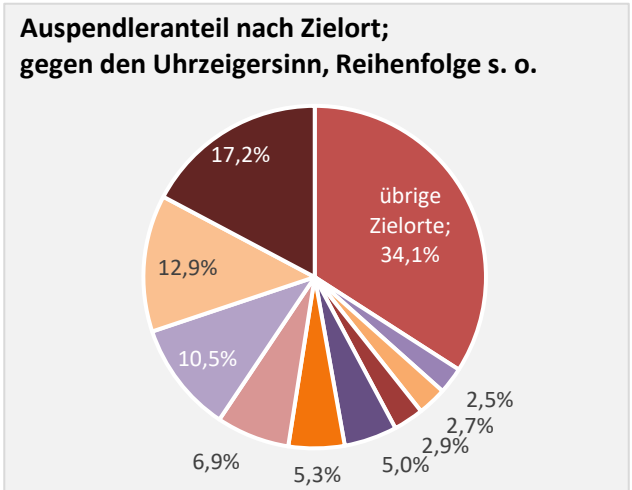
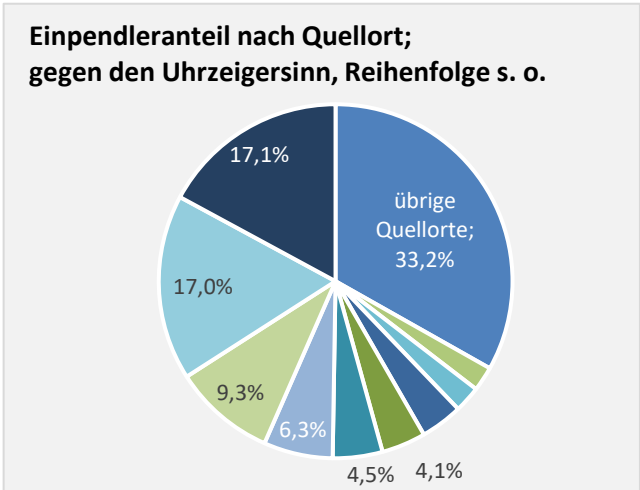
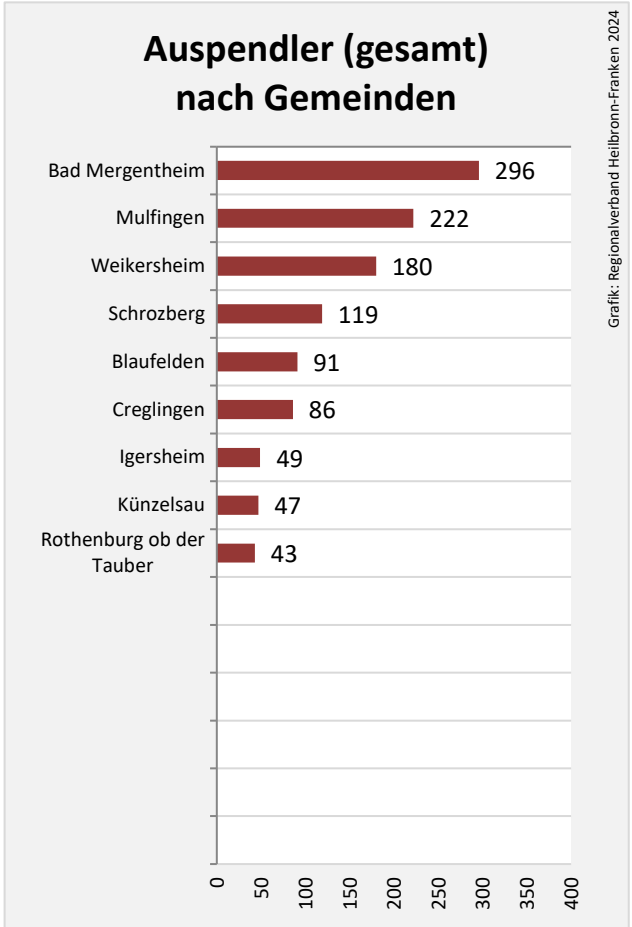
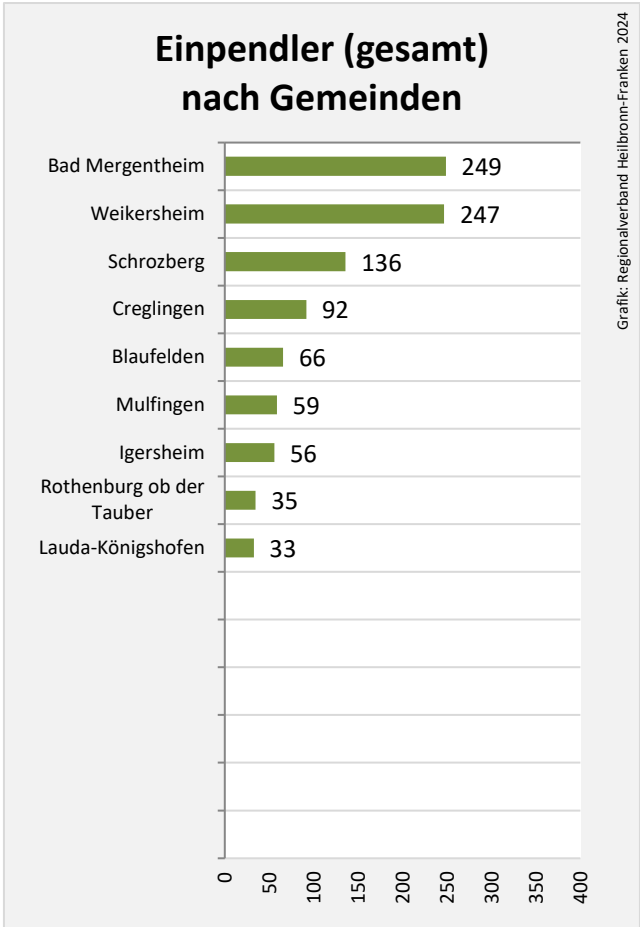
Datengrundlage: Statistik der Bundesagentur für Arbeit

Abbildungen und Berechnungen: Regionalverband Heilbronn-Franken

Niederstetten – Pendlerverflechtungen



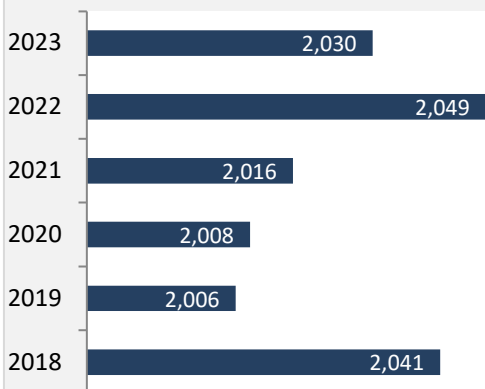
Pendlersaldo: -263



Datengrundlage: Statistische Ämter des Bundes und der Länder
 Abbildungen: Regionalverband Heilbronn-Franken (keine Darstellung von Werten unter 30)

Niederstetten – Wohnungsbestand und -entwicklung

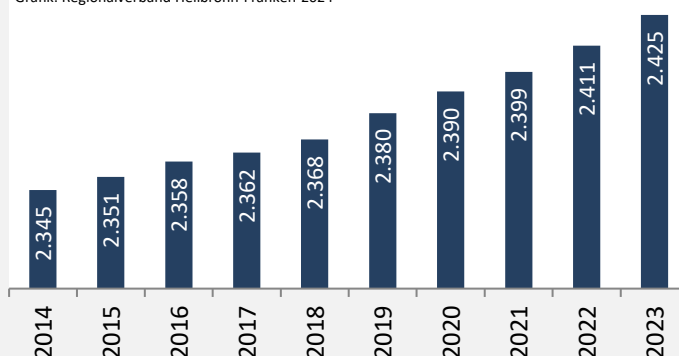
Belegungsdichte in Niederstetten



Grafik: Regionalverband Heilbronn-Franken 2024

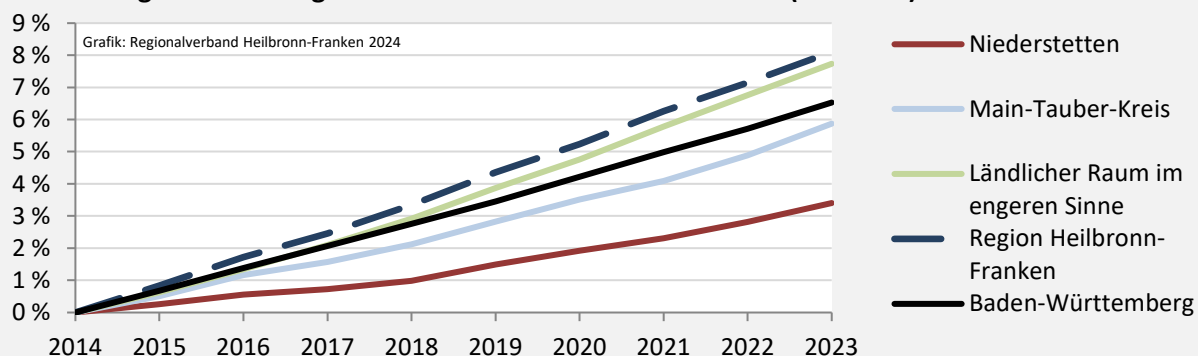
Wohnungen in Wohn- und Nichtwohngebäuden in Niederstetten

Grafik: Regionalverband Heilbronn-Franken 2024



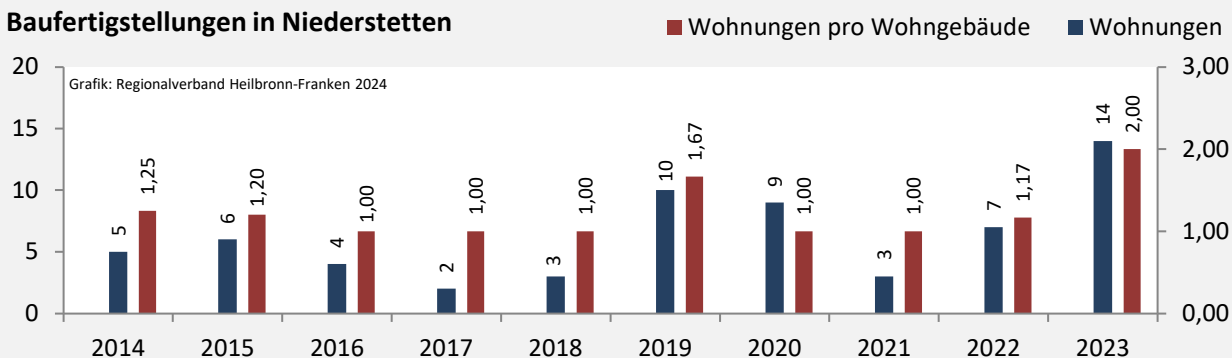
Entwicklung des Wohnungsbestands in Niederstetten und B.-W. (seit 2014)

Grafik: Regionalverband Heilbronn-Franken 2024



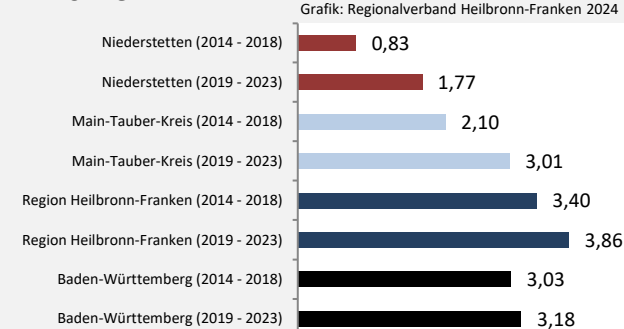
Baufertigstellungen in Niederstetten

Grafik: Regionalverband Heilbronn-Franken 2024



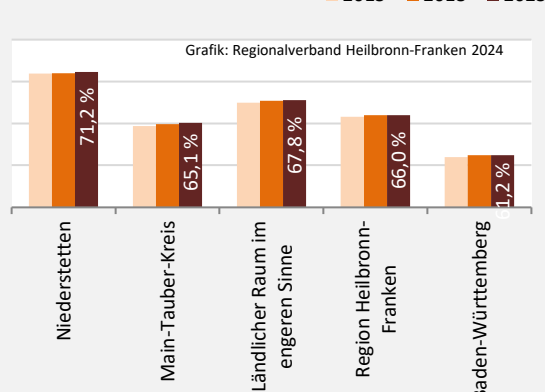
durchschnittliche jährliche Zahl an baufertiggestellten Wohnungen pro 1.000 Einwohner

Grafik: Regionalverband Heilbronn-Franken 2024



Einfamilienhäuser

Grafik: Regionalverband Heilbronn-Franken 2024

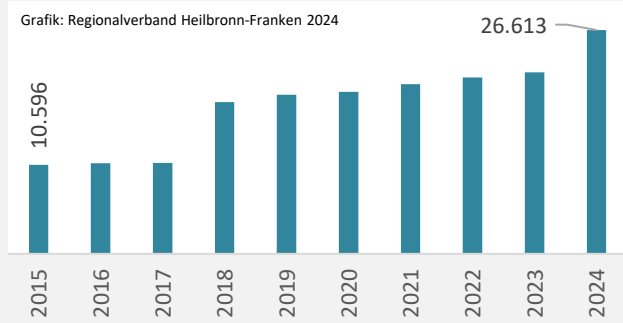


Datengrundlage: Statistisches Landesamt Baden-Württemberg (ab 2011: Zensus 2011)

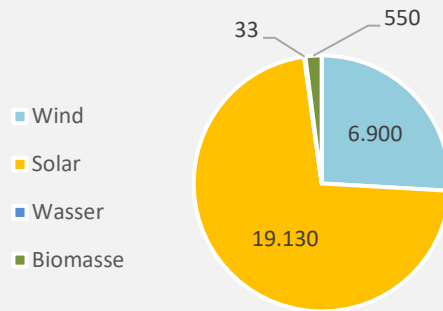
Abbildungen und Berechnungen: Regionalverband Heilbronn-Franken

Niederstetten – Energiewende

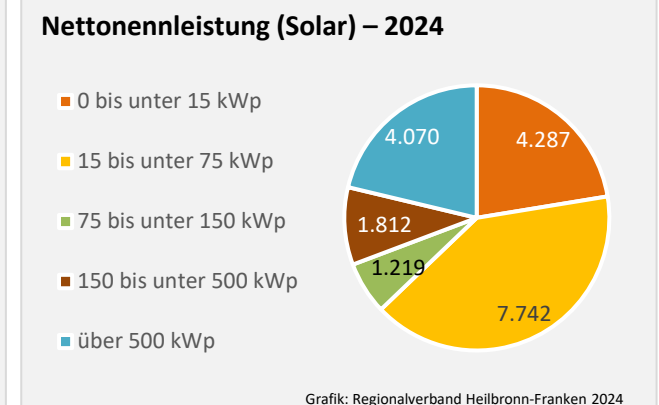
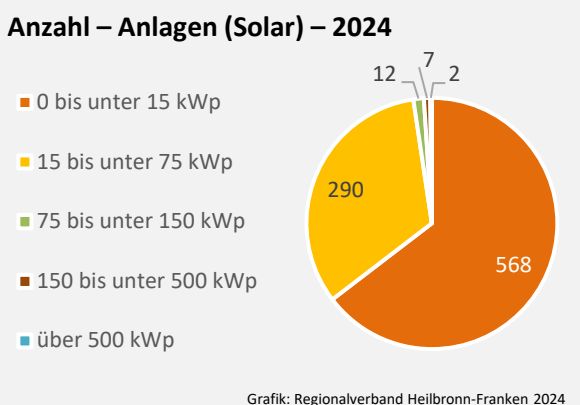
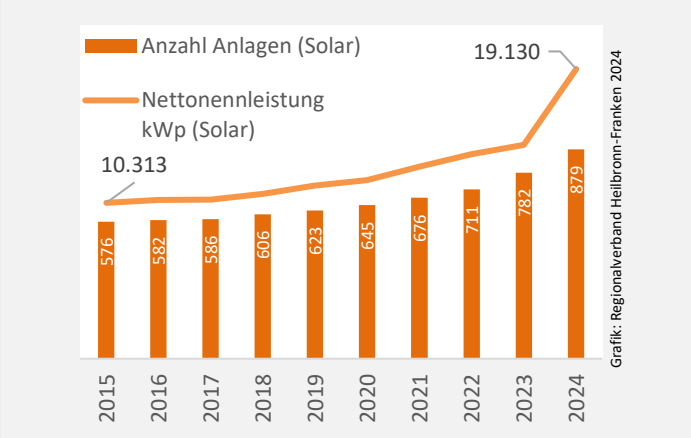
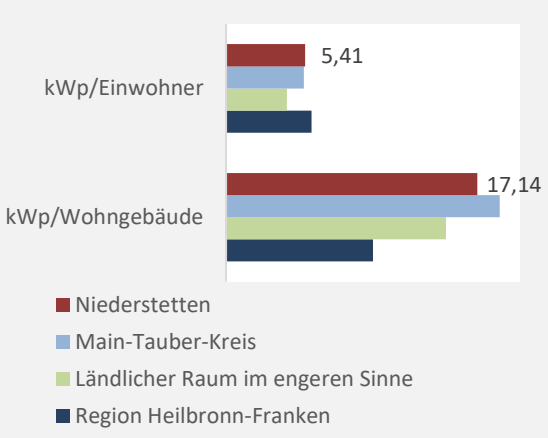
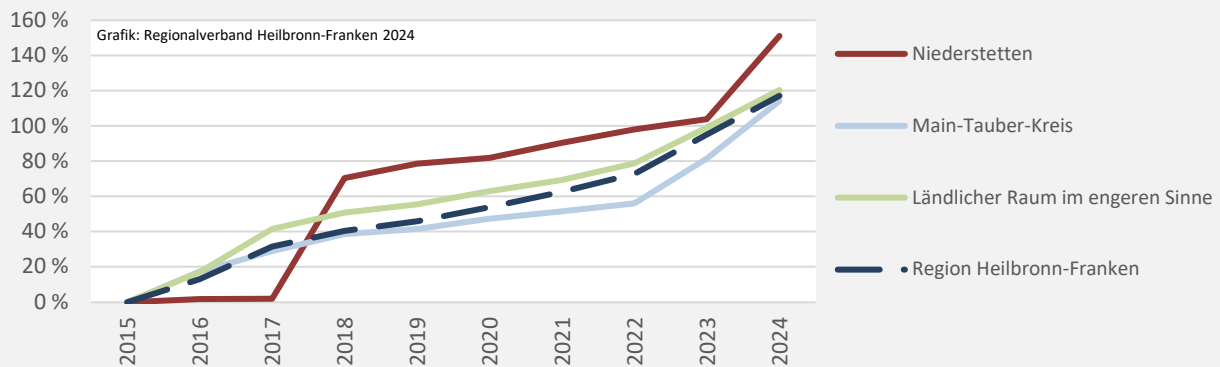
Nettonennleistung Erzeugung regenerativer Energien (kWp)



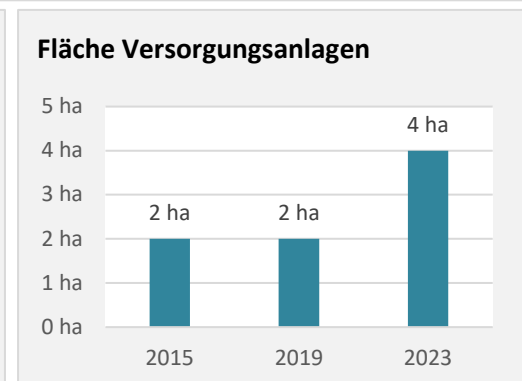
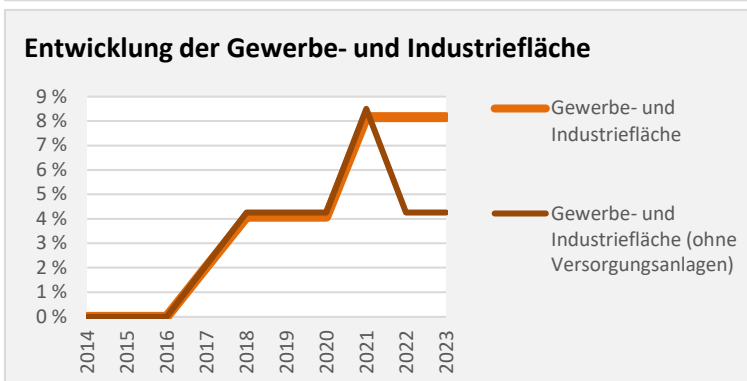
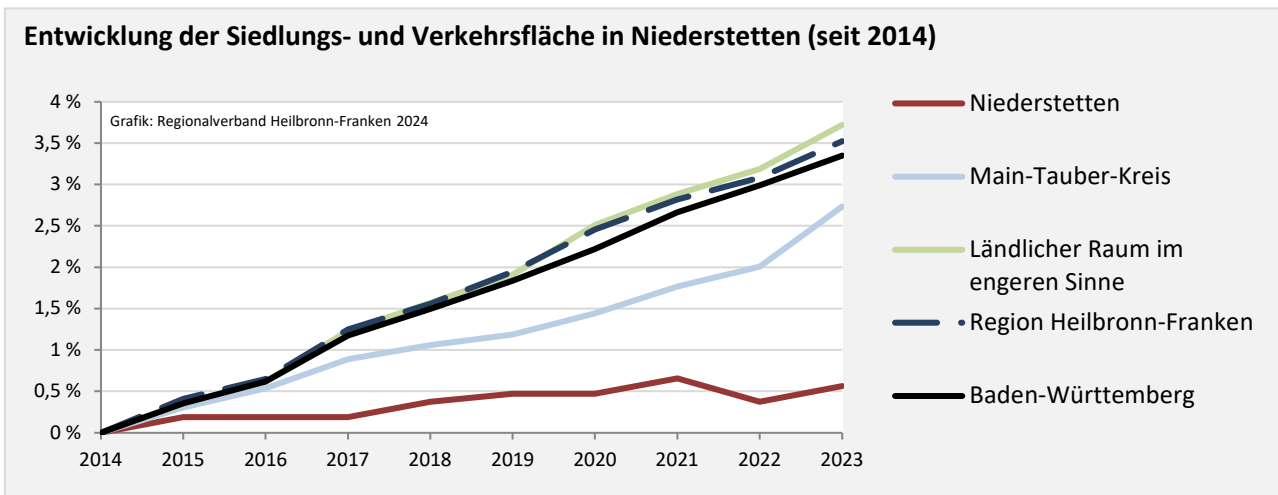
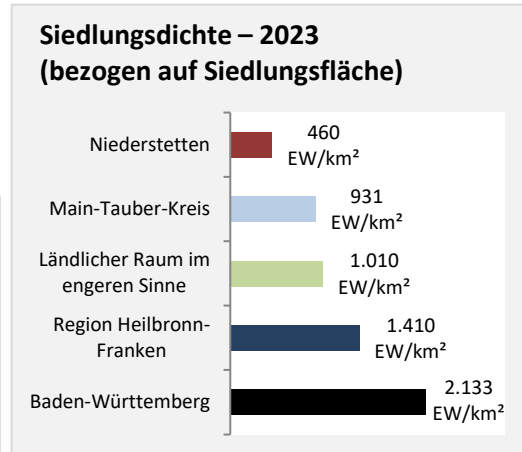
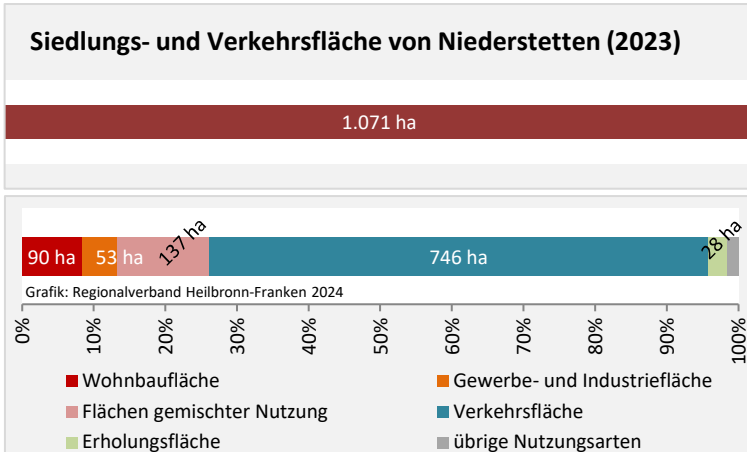
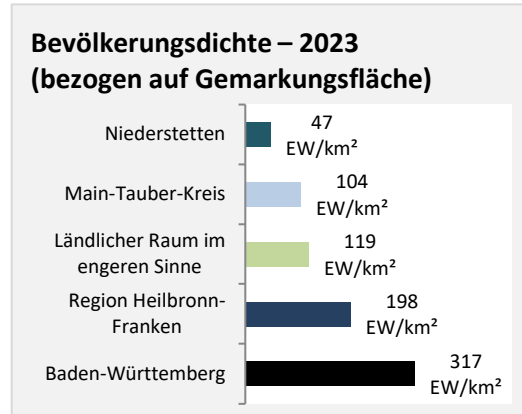
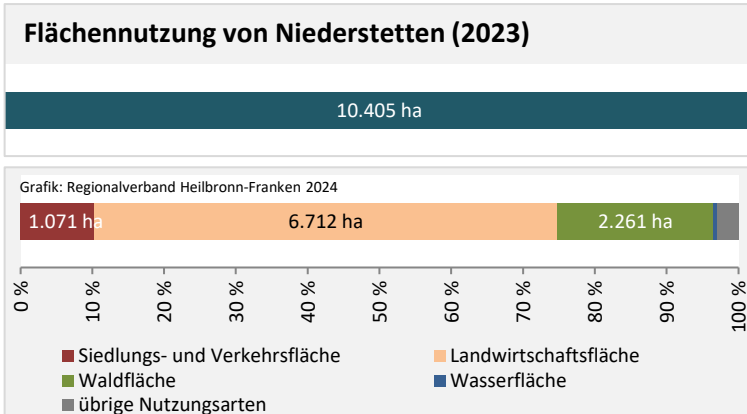
Nettonennleistung kWp



Entwicklung der Nettonennleistung (kWp) Erzeugung regenerative Energien im Vergleich



Niederstetten – Flächenentwicklung



Datengrundlage: Landesamt für Statistik Baden-Württemberg
 Abbildungen und Berechnungen: Regionalverband Heilbronn-Franken