



# Datenblatt für die Gemeinde **Kupferzell**

*Stand 2024*

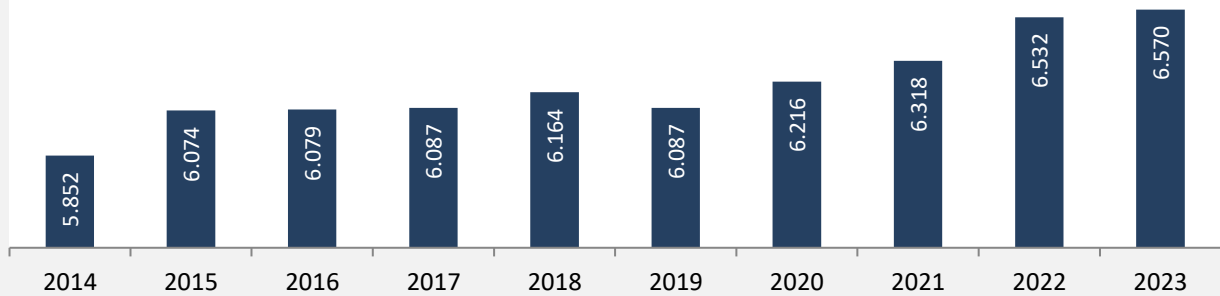
## Themen

- Bevölkerung
- Beschäftigung
- Pendlerverflechtungen
- Wohnungsbestand und -entwicklung
- Energiewende
- Flächenentwicklung

# Kupferzell – Bevölkerung

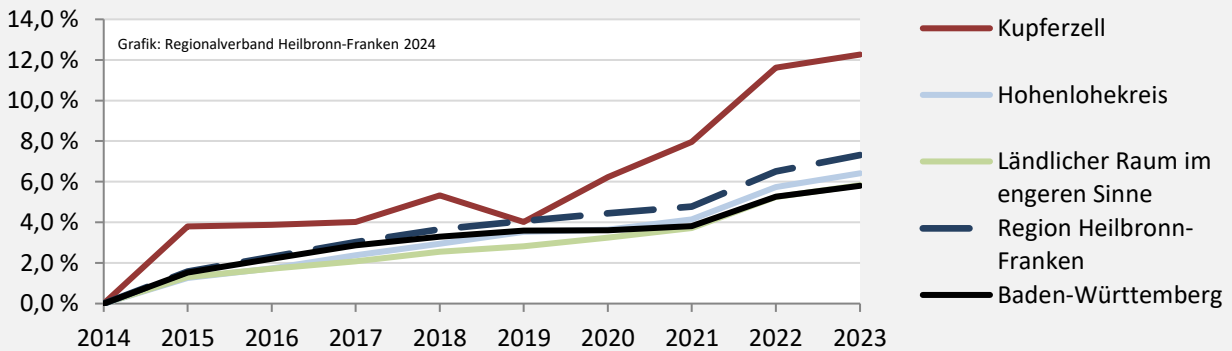
## Bevölkerungsstand in Kupferzell (2014 bis 2023)

Grafik: Regionalverband Heilbronn-Franken 2024

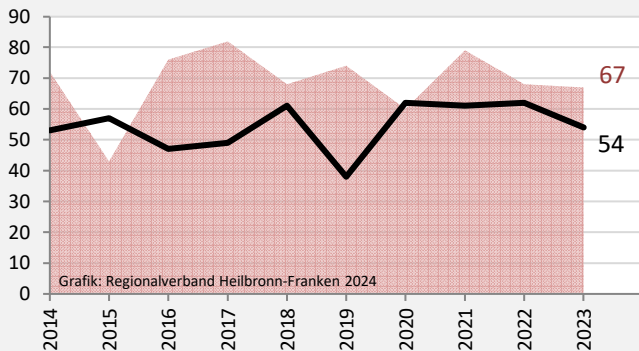


## Bevölkerungsentwicklung in Kupferzell (seit 2014)

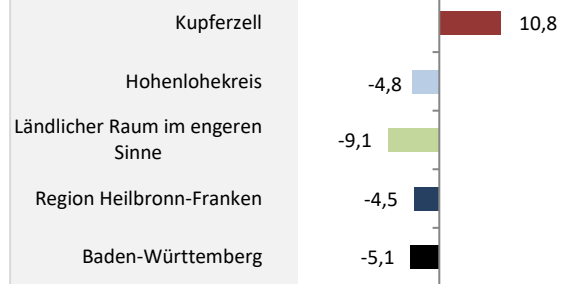
Grafik: Regionalverband Heilbronn-Franken 2024



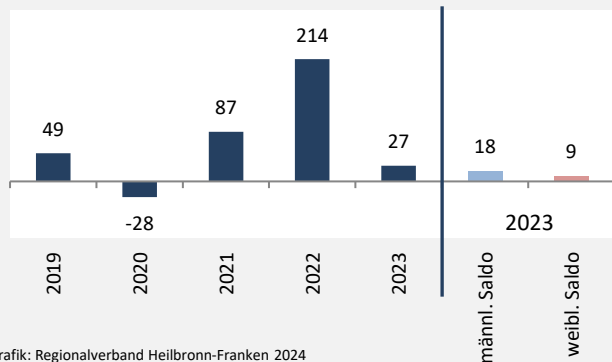
Geburten und Sterbefälle in Kupferzell



## 5-Jahres-Wertung (2019 bis 2023): natürliche Bevölkerungsentwicklung pro 1.000 Einwohner



## Wanderungssaldi Kupferzell



Grafik: Regionalverband Heilbronn-Franken 2024

## 5-Jahres-Wertung (2019 bis 2023): Wanderungsgewinne bzw. -verluste pro 1.000 Einwohner

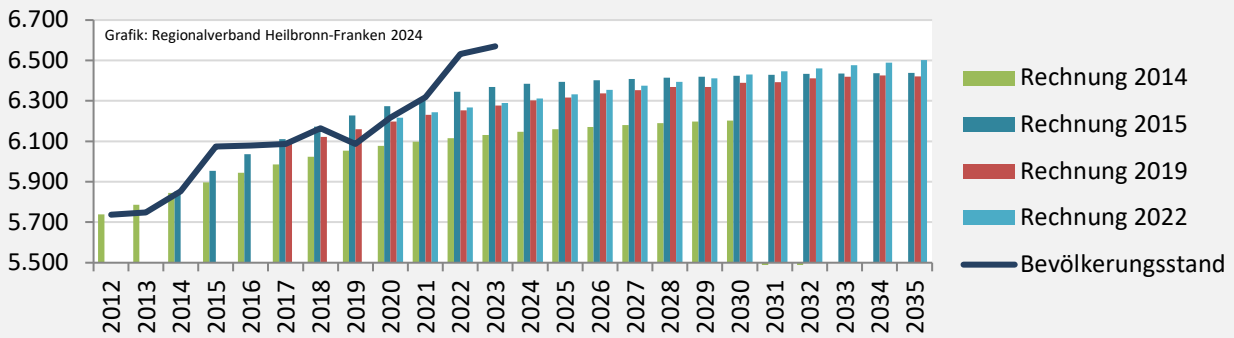


Datengrundlage: Landesamt für Statistik Baden-Württemberg

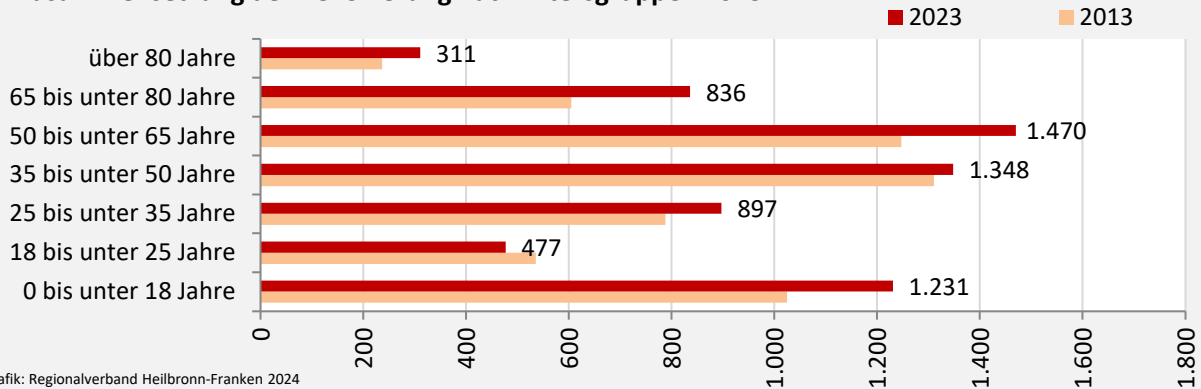
Abbildungen und Berechnungen: Regionalverband Heilbronn-Franken

# Kupferzell – Bevölkerung

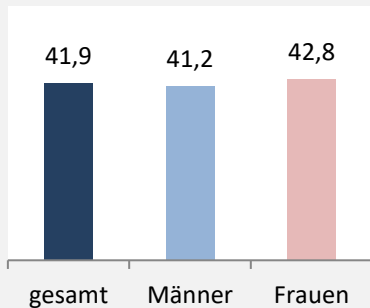
## Vorausrechnungsergebnisse im Vergleich



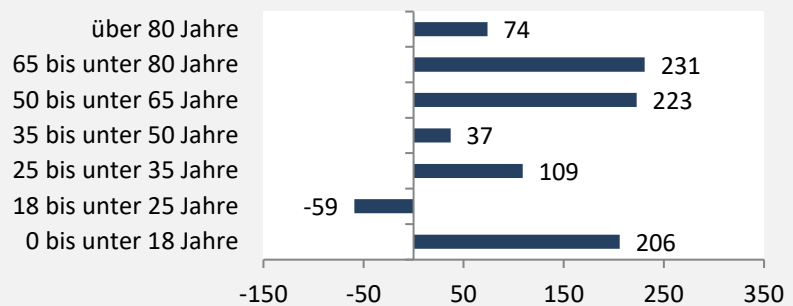
## Zusammensetzung der Bevölkerung nach Altersgruppen 2023



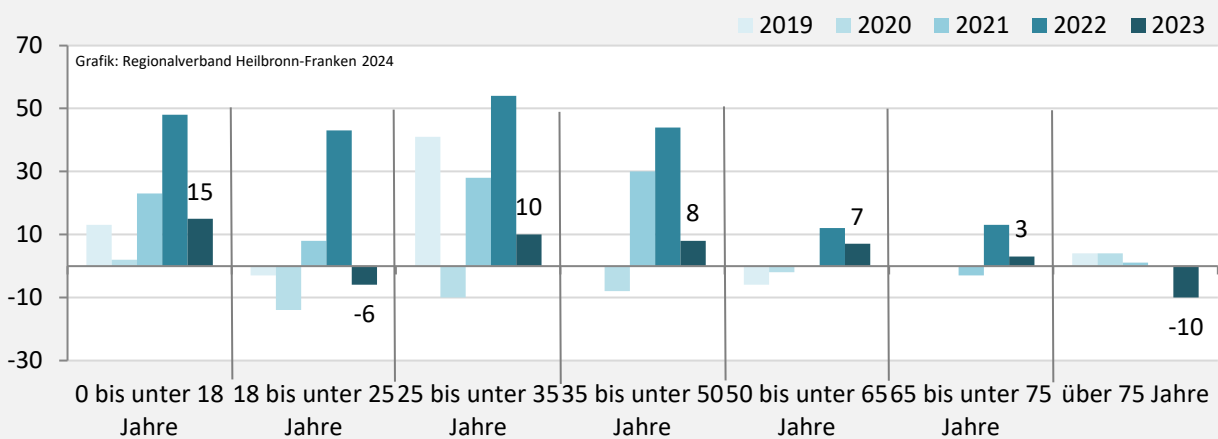
## Durchschnittsalter Kupferzell 2023



## Veränderung der Bevölkerungszusammensetzung nach Altersgruppen in Kupferzell zwischen 2013 und 2023



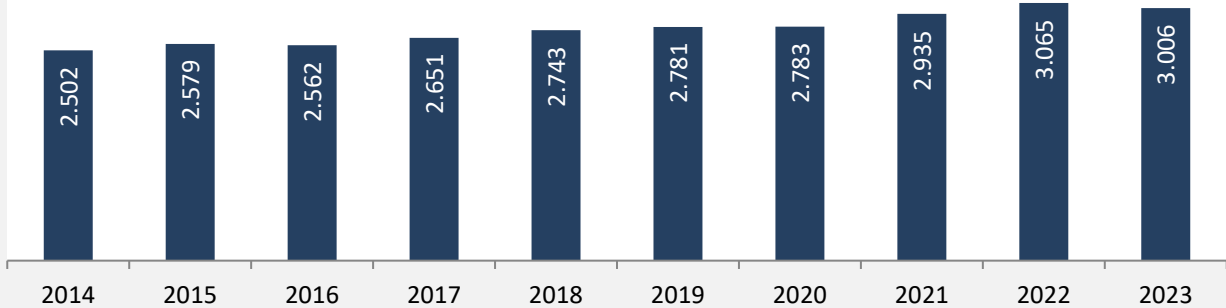
## Wanderungssaldi nach Altersgruppen in Kupferzell für die letzten fünf Jahre



# Kupferzell – Beschäftigung

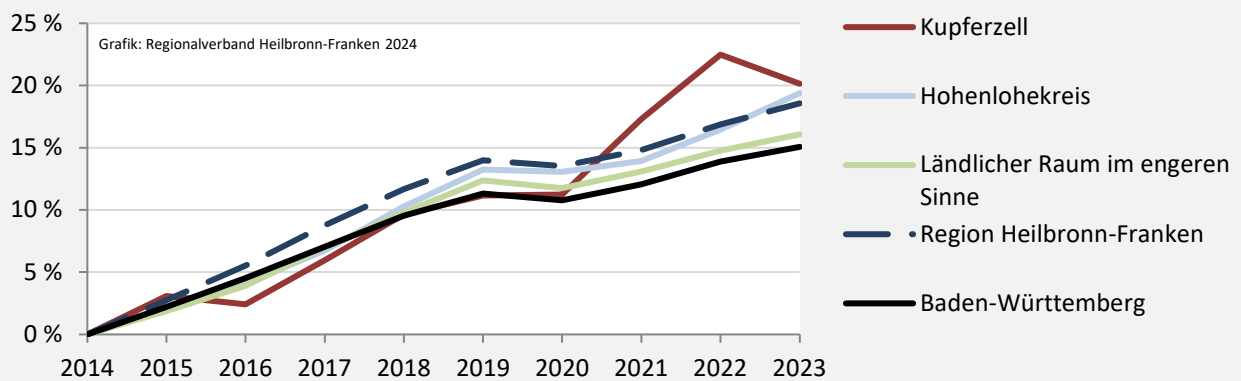
## sozialvers. Beschäftigung (SvB) in Kupferzell (2014 bis 2023)

Grafik: Regionalverband Heilbronn-Franken 2024

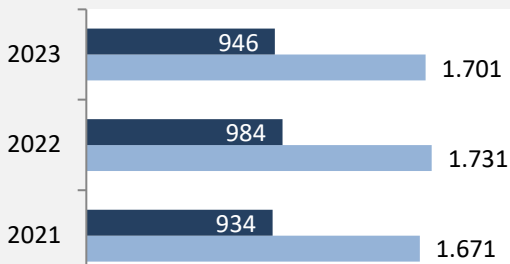


## prozentuale Entwicklung der SvB in Kupferzell (seit 2014)

Grafik: Regionalverband Heilbronn-Franken 2024

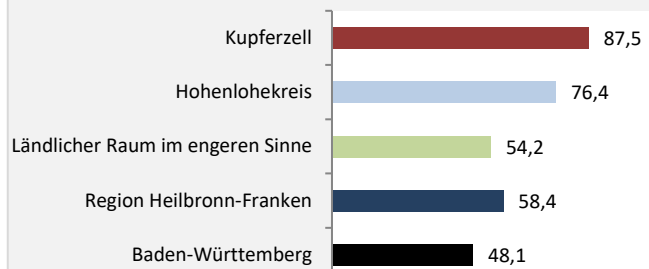


■ produzierendes Gewerbe ■ Dienstleistungen

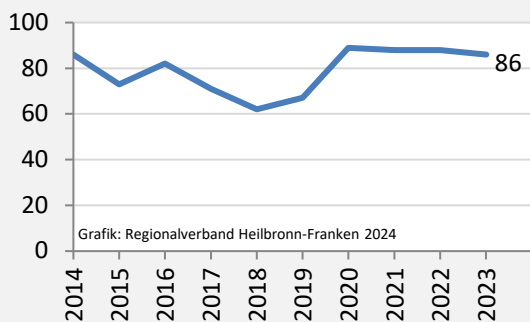


Grafik: Regionalverband Heilbronn-Franken 2024

## 5-Jahres-Wertung (2018 bis 2023): Beschäftigungsgewinne/-verluste pro 1.000 Beschäftigte



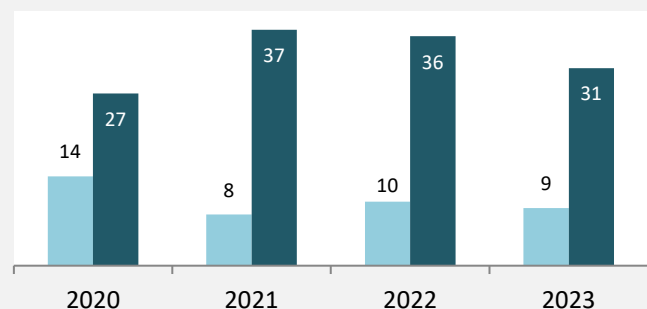
## Arbeitslosigkeit in Kupferzell



Grafik: Regionalverband Heilbronn-Franken 2024

## Arbeitslosigkeit in Kupferzell


■ unter 25 Jahren ■ über 55 Jahre



Datengrundlage: Statistik der Bundesagentur für Arbeit

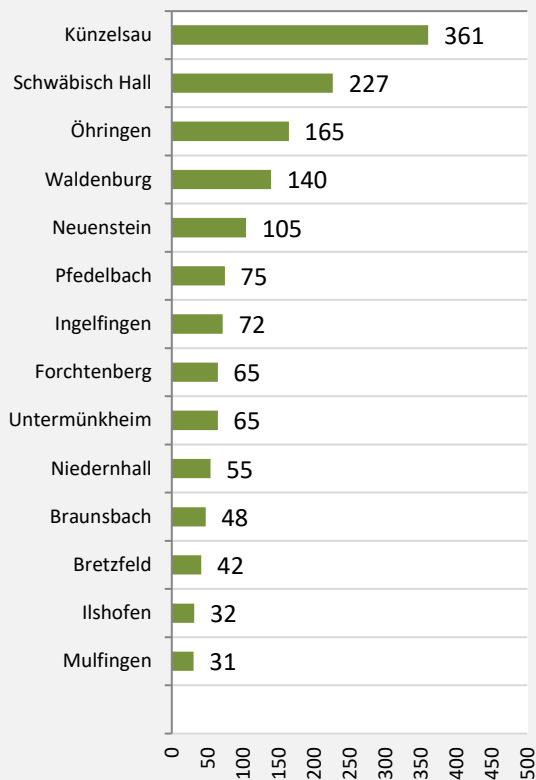
Abbildungen und Berechnungen: Regionalverband Heilbronn-Franken

# Kupferzell – Pendlerverflechtungen

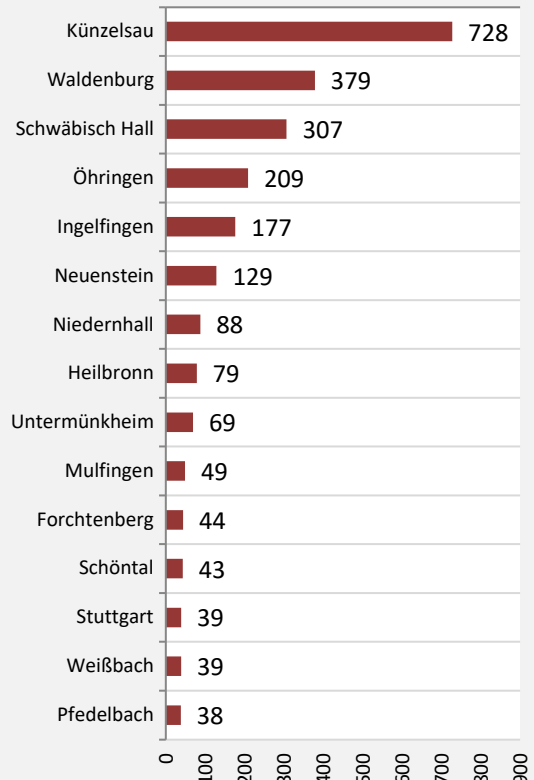


**Pendlersaldo: -381**

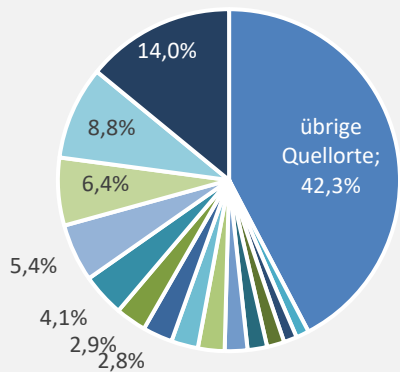
## Einpendler (gesamt) nach Gemeinden



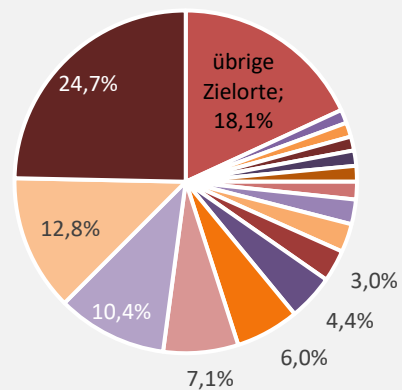
## Auspendler (gesamt) nach Gemeinden



## Einpendleranteil nach Quellort; gegen den Uhrzeigersinn, Reihenfolge s. o.



## Auspendleranteil nach Zielort; gegen den Uhrzeigersinn, Reihenfolge s. o.

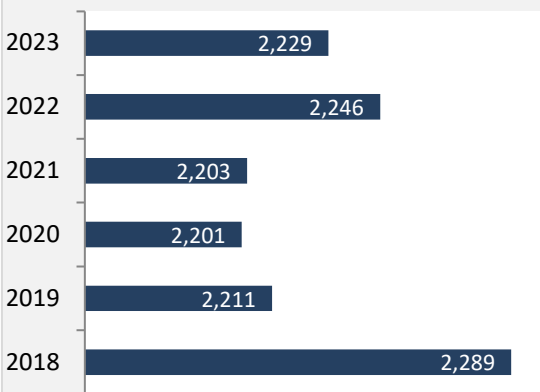


Datengrundlage: Statistische Ämter des Bundes und der Länder

Abbildungen: Regionalverband Heilbronn-Franken (keine Darstellung von Werten unter 30)

# Kupferzell – Wohnungsbestand und -entwicklung

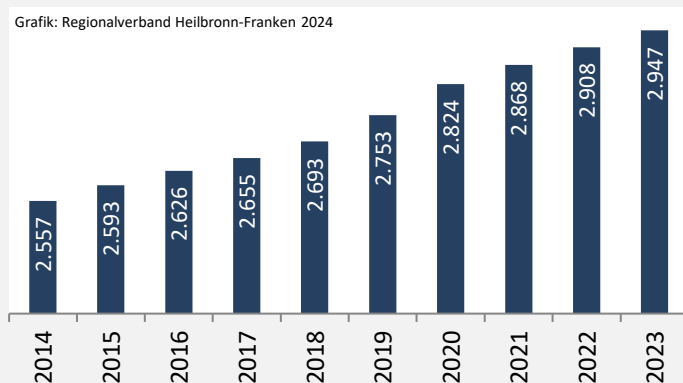
## Belegungsdichte in Kupferzell



Grafik: Regionalverband Heilbronn-Franken 2024

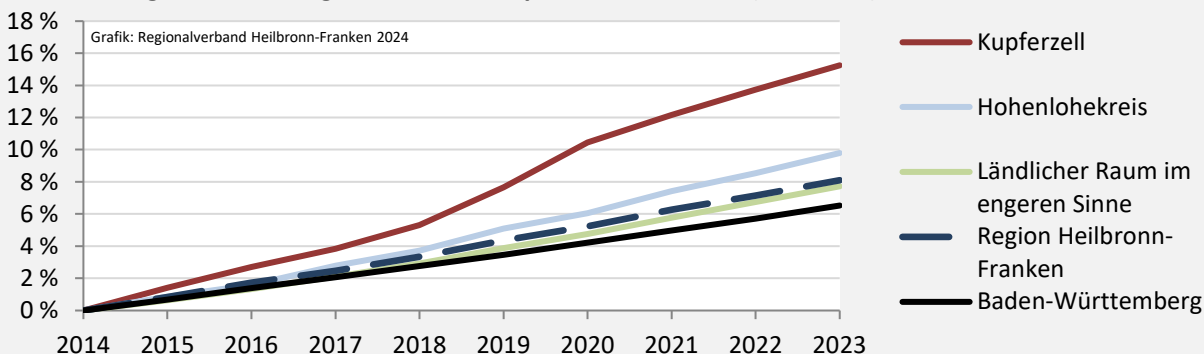
## Wohnungen in Wohn- und Nichtwohngebäuden in Kupferzell

Grafik: Regionalverband Heilbronn-Franken 2024



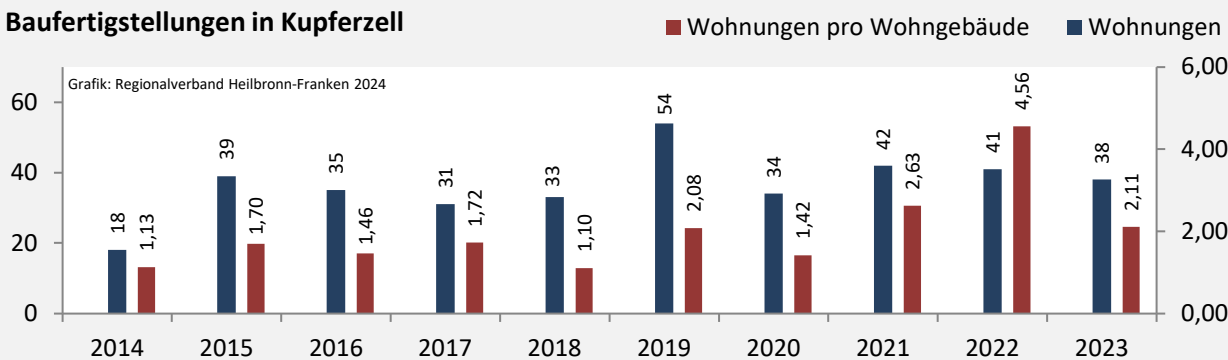
## Entwicklung des Wohnungsbestands in Kupferzell und B.-W. (seit 2014)

Grafik: Regionalverband Heilbronn-Franken 2024



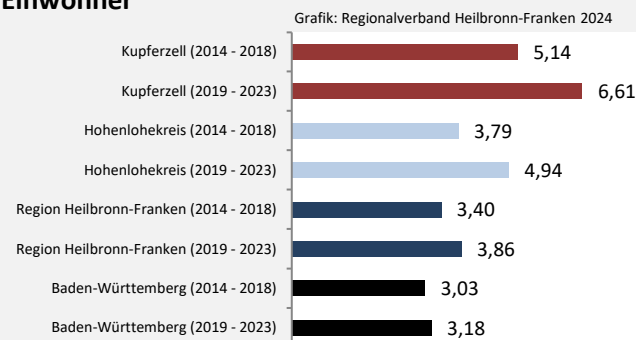
## Baufertigstellungen in Kupferzell

Grafik: Regionalverband Heilbronn-Franken 2024



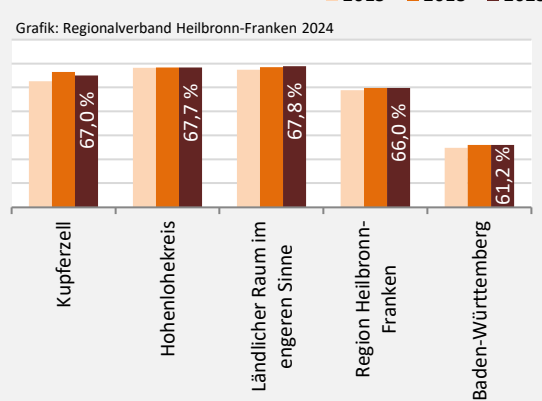
## durchschnittliche jährliche Zahl an baufertiggestellten Wohnungen pro 1.000 Einwohner

Grafik: Regionalverband Heilbronn-Franken 2024



## Einfamilienhäuser

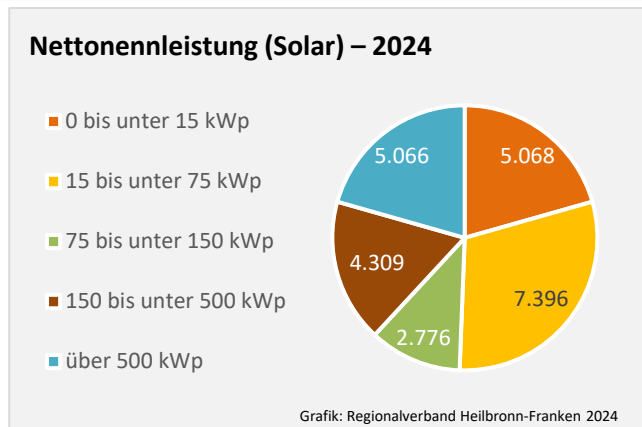
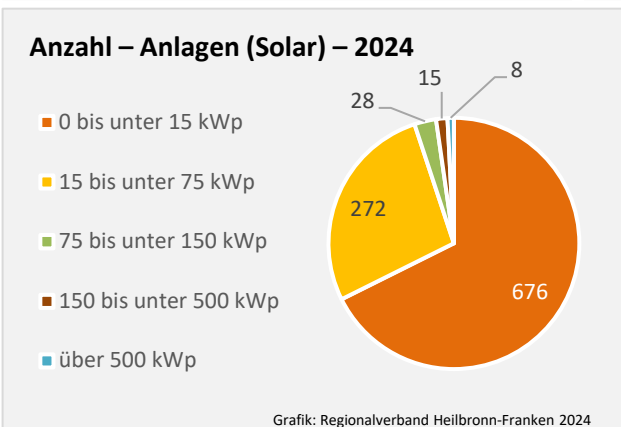
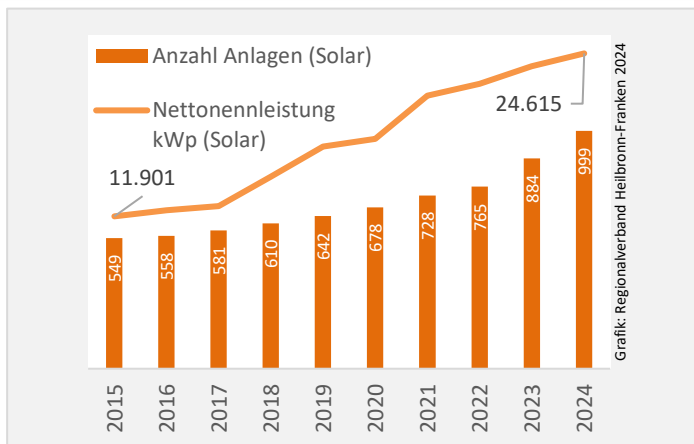
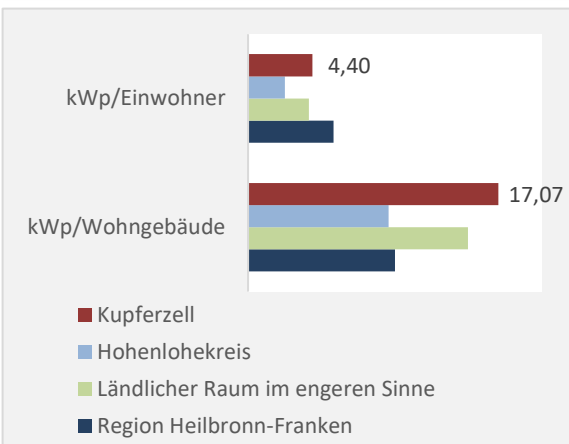
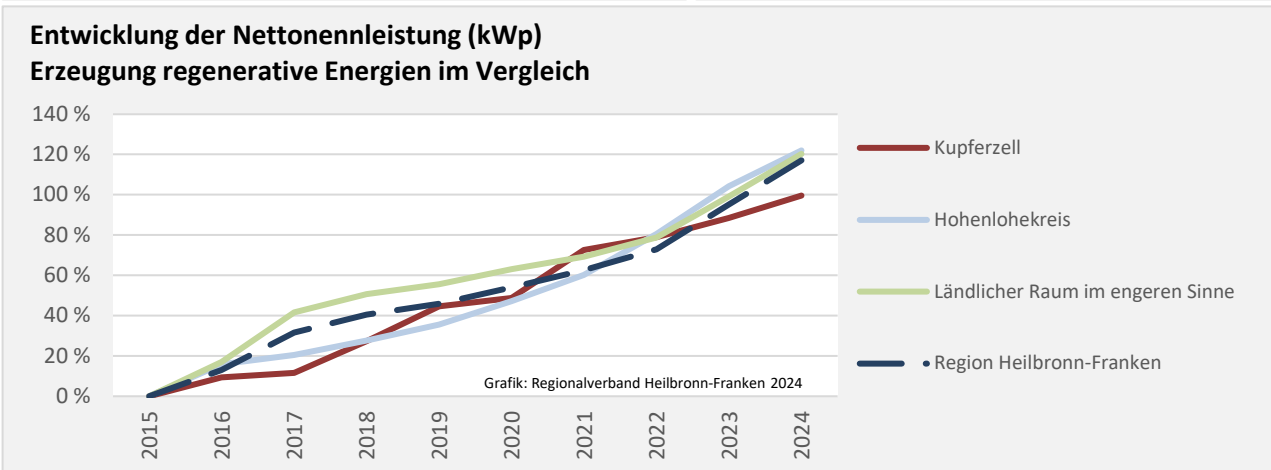
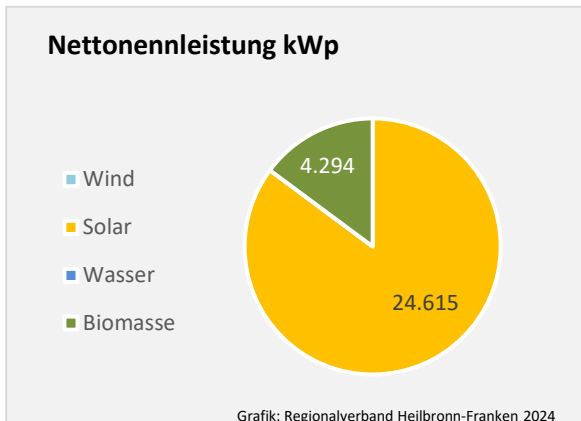
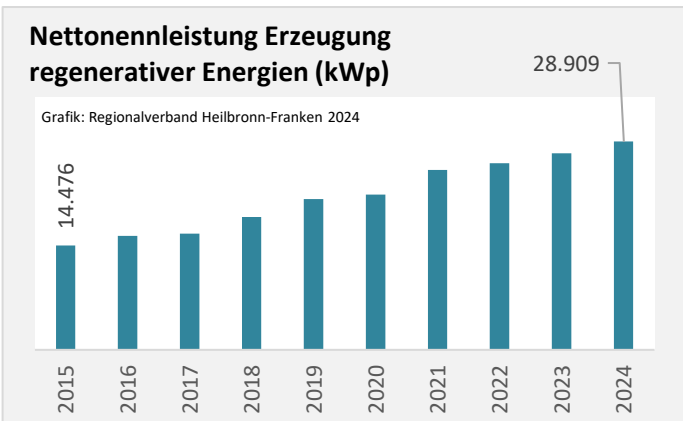
Grafik: Regionalverband Heilbronn-Franken 2024



Datengrundlage: Statistisches Landesamt Baden-Württemberg (ab 2011: Zensus 2011)

Abbildungen und Berechnungen: Regionalverband Heilbronn-Franken

# Kupferzell – Energiewende

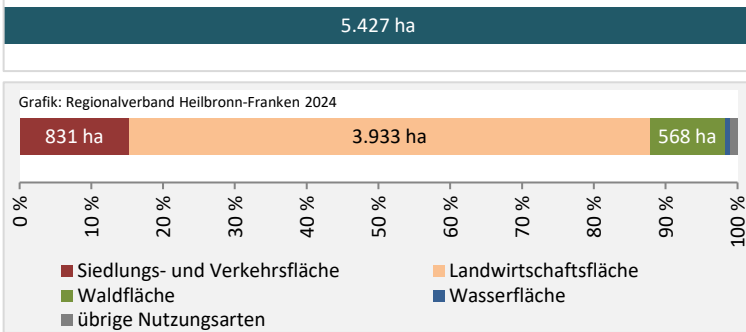


Datengrundlage: Bundesnetzagentur, Marktstammdatenregister, 11/2024

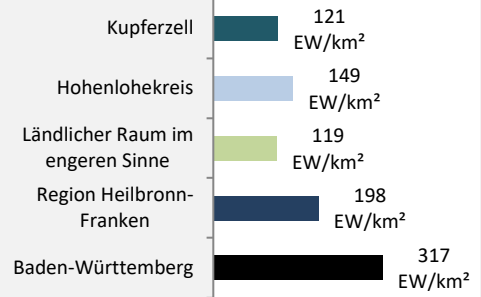
Abbildungen und Berechnung: Regionalverband Heilbronn-Franken

# Kupferzell – Flächenentwicklung

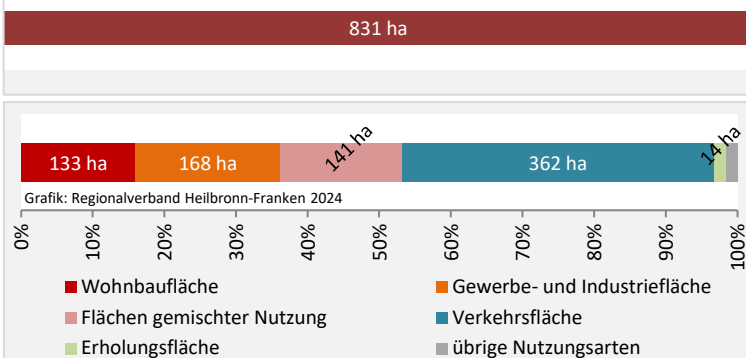
## Flächennutzung von Kupferzell (2023)



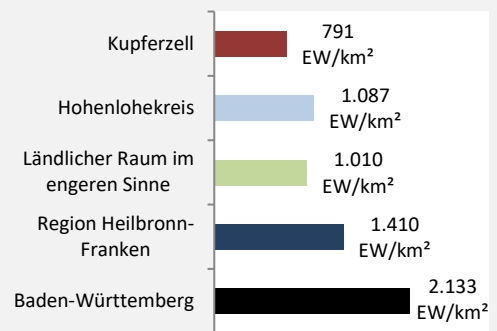
## Bevölkerungsdichte – 2023 (bezogen auf Gemarkungsfläche)



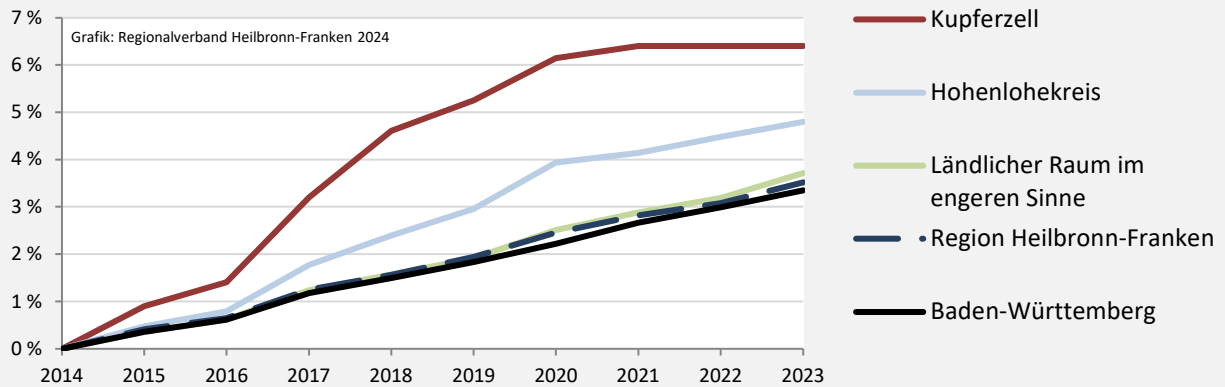
## Siedlungs- und Verkehrsfläche von Kupferzell (2023)



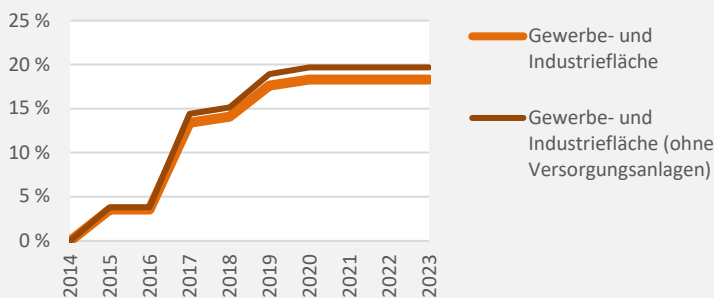
## Siedlungsdichte – 2023 (bezogen auf Siedlungsfläche)



## Entwicklung der Siedlungs- und Verkehrsfläche in Kupferzell (seit 2014)



## Entwicklung der Gewerbe- und Industriefläche



## Fläche Versorgungsanlagen

