



Datenblatt für die Gemeinde **Kirchberg an der Jagst**

Stand 2024

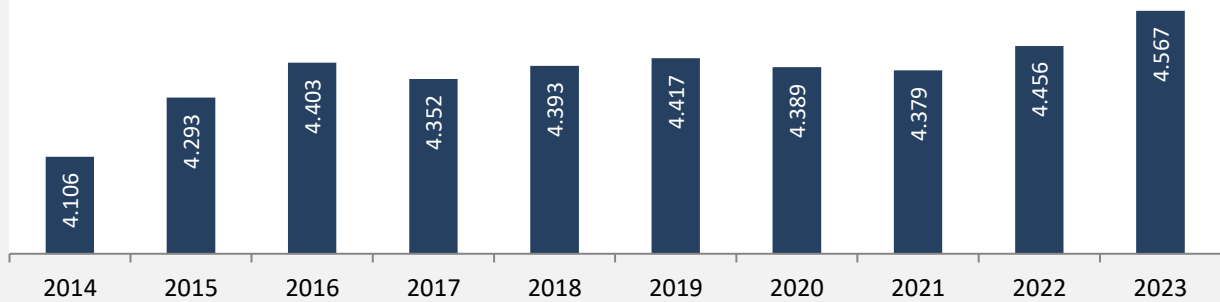
Themen

- Bevölkerung
- Beschäftigung
- Pendlerverflechtungen
- Wohnungsbestand und -entwicklung
- Energiewende
- Flächenentwicklung

Kirchberg an der Jagst – Bevölkerung

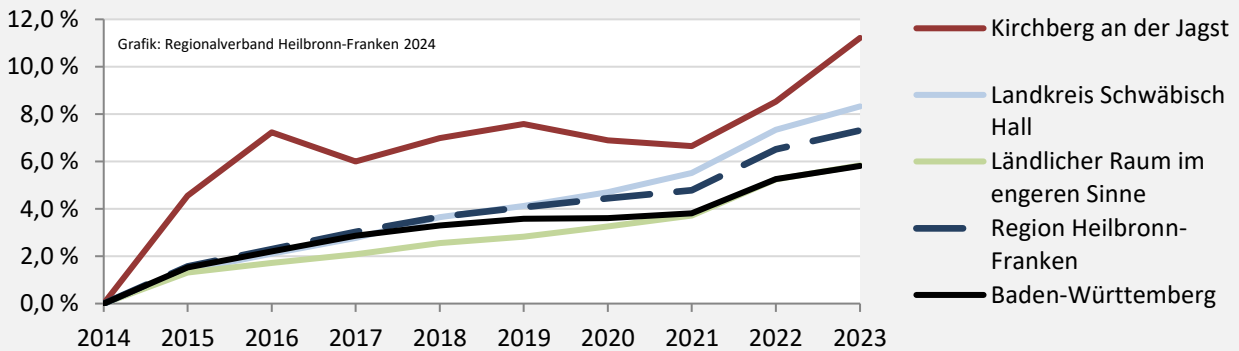
Bevölkerungsstand in Kirchberg an der Jagst (2014 bis 2023)

Grafik: Regionalverband Heilbronn-Franken 2024

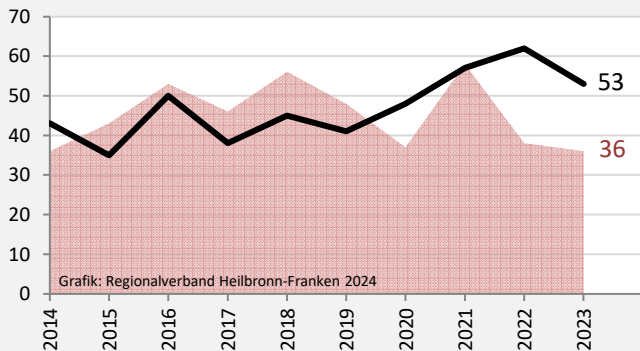


Bevölkerungsentwicklung in Kirchberg an der Jagst (seit 2014)

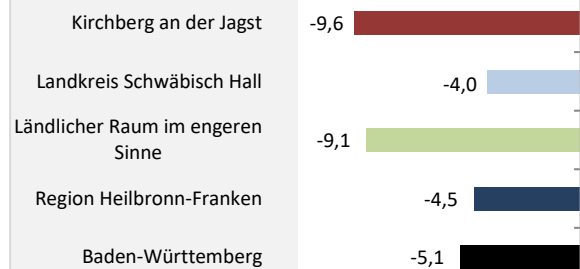
Grafik: Regionalverband Heilbronn-Franken 2024



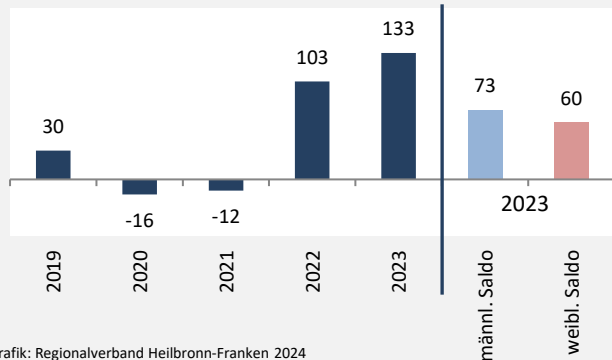
Geburten und Sterbefälle in Kirchberg an der Jagst



5-Jahres-Wertung (2019 bis 2023): natürliche Bevölkerungsentwicklung pro 1.000 Einwohner

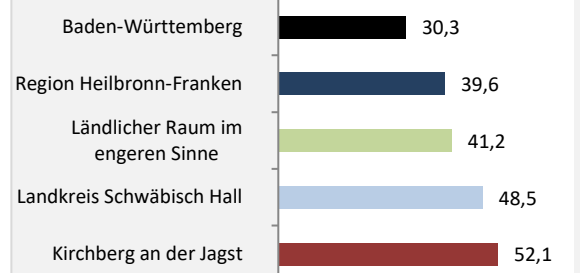


Wanderungssaldi Kirchberg an der Jagst



Grafik: Regionalverband Heilbronn-Franken 2024

5-Jahres-Wertung (2019 bis 2023): Wanderungsgewinne bzw. -verluste pro 1.000 Einwohner

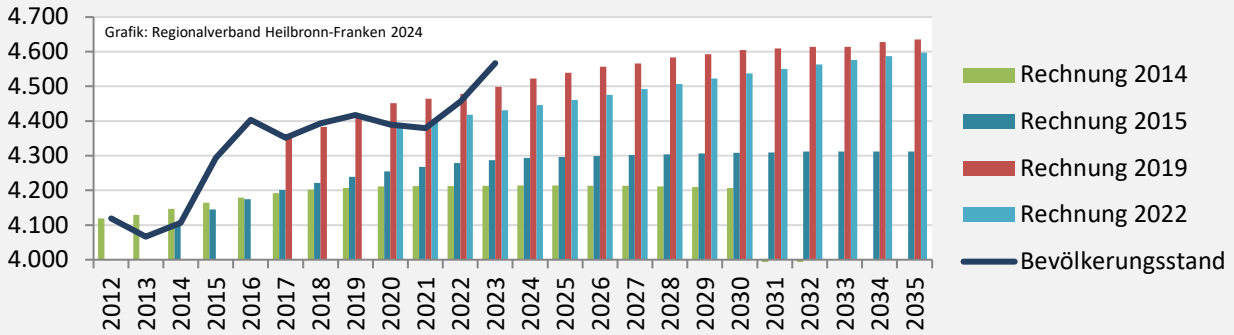


Datengrundlage: Landesamt für Statistik Baden-Württemberg

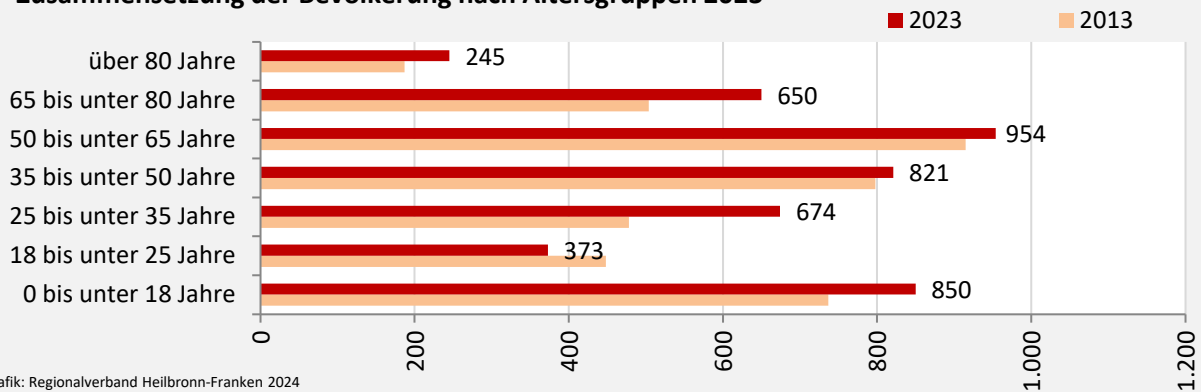
Abbildungen und Berechnungen: Regionalverband Heilbronn-Franken

Kirchberg an der Jagst – Bevölkerung

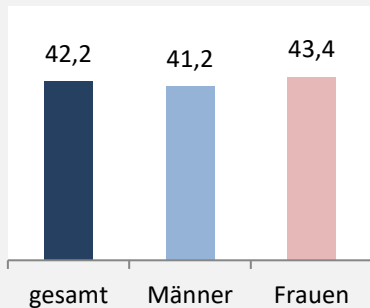
Vorausrechnungsergebnisse im Vergleich



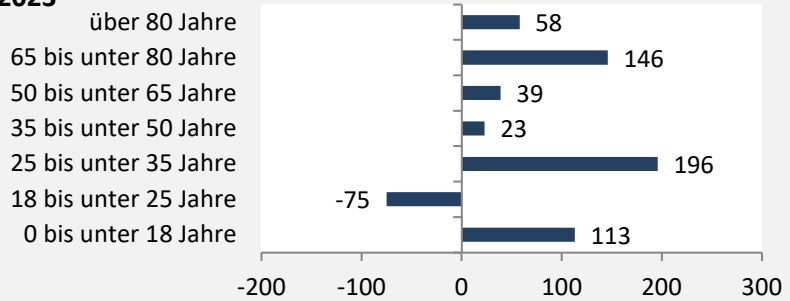
Zusammensetzung der Bevölkerung nach Altersgruppen 2023



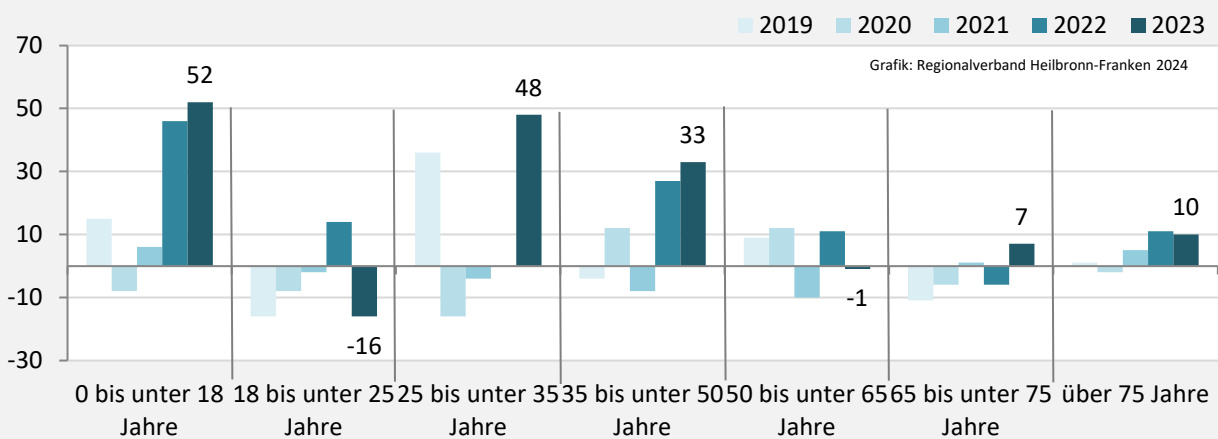
Durchschnittsalter Kirchberg an der Jagst 2023



Veränderung der Bevölkerungszusammensetzung nach Altersgruppen in Kirchberg an der Jagst zwischen 2013 und 2023



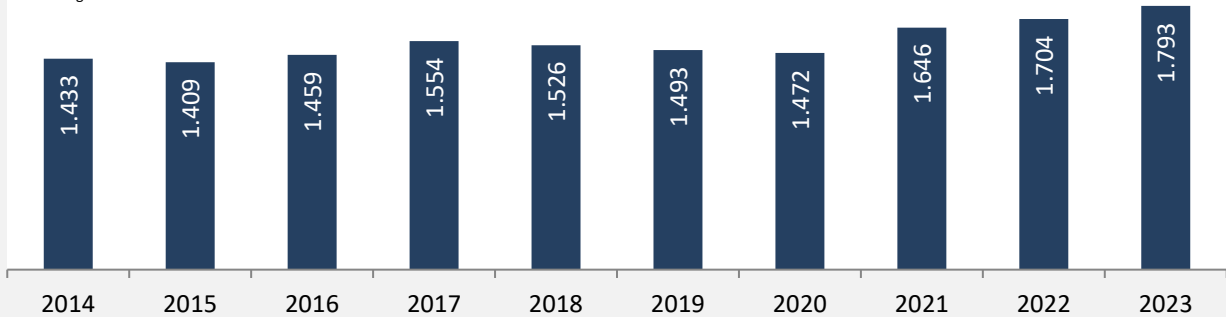
Wanderungssaldi nach Altersgruppen in Kirchberg an der Jagst für die letzten fünf Jahre



Kirchberg an der Jagst – Beschäftigung

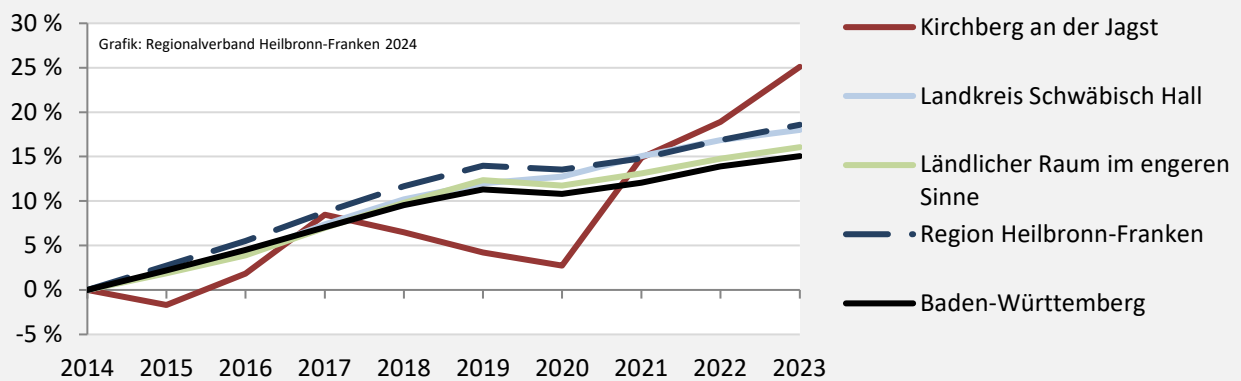
sozialvers. Beschäftigung (SvB) in Kirchberg an der Jagst (2014 bis 2023)

Grafik: Regionalverband Heilbronn-Franken 2024

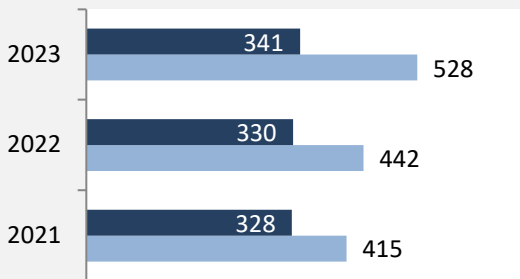


prozentuale Entwicklung der SvB in Kirchberg an der Jagst (seit 2014)

Grafik: Regionalverband Heilbronn-Franken 2024

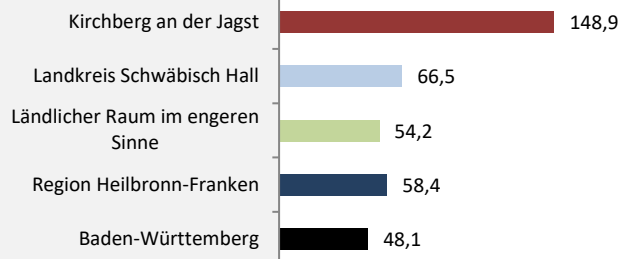


■ produzierendes Gewerbe ■ Dienstleistungen

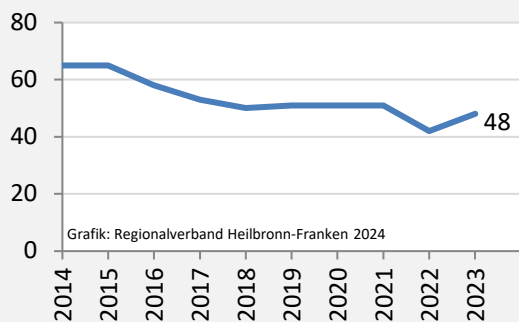


Grafik: Regionalverband Heilbronn-Franken 2024

5-Jahres-Wertung (2018 bis 2023): Beschäftigungsgewinne/-verluste pro 1.000 Beschäftigte



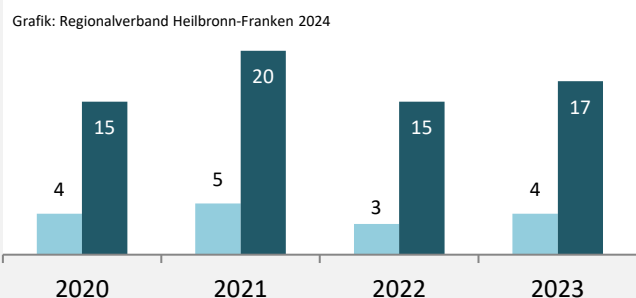
Arbeitslosigkeit in Kirchberg an der Jagst



Grafik: Regionalverband Heilbronn-Franken 2024

Arbeitslosigkeit in Kirchberg an der Jagst

■ unter 25 Jahren ■ über 55 Jahre




Grafik: Regionalverband Heilbronn-Franken 2024

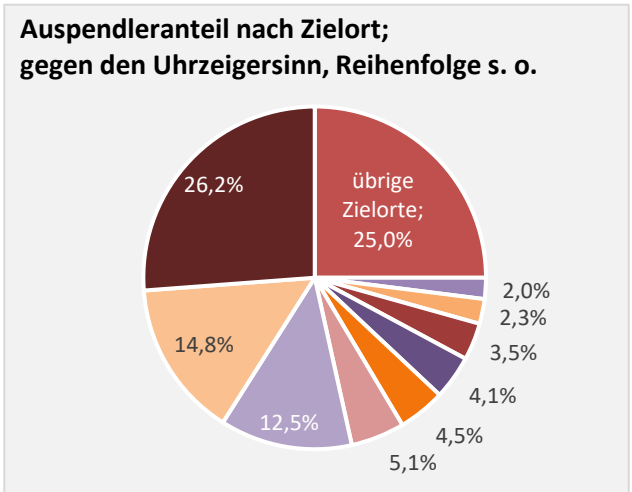
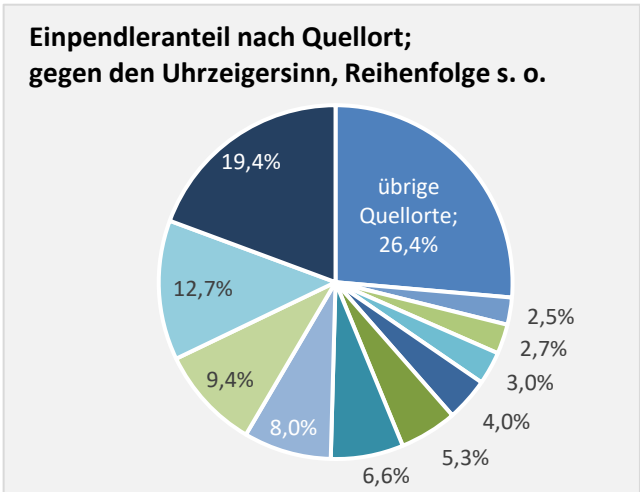
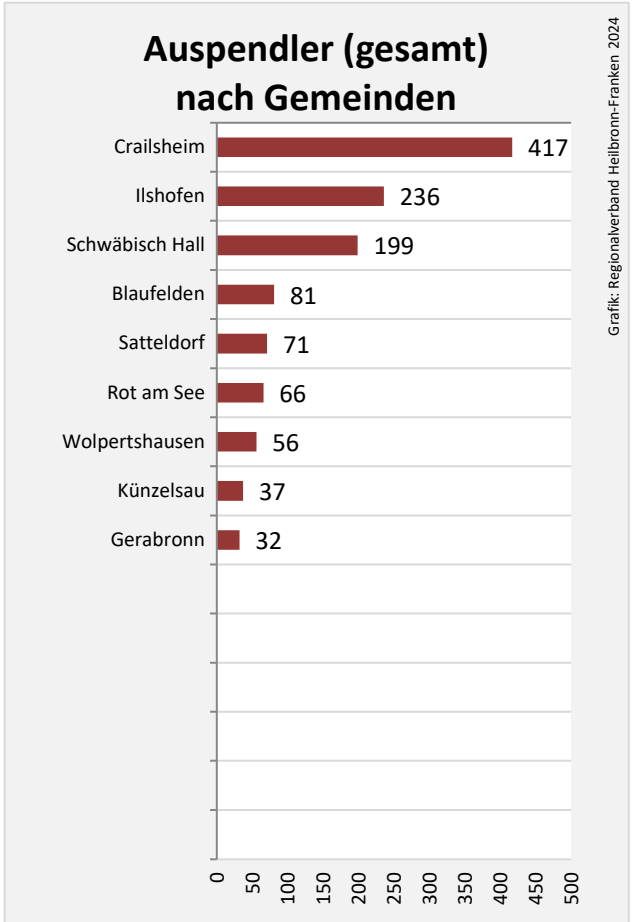
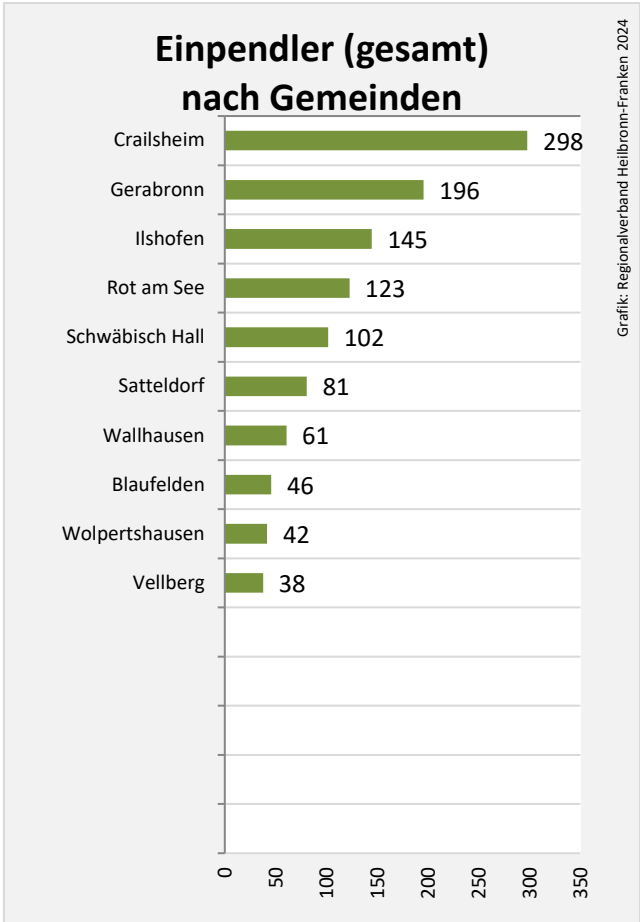
Datengrundlage: Statistik der Bundesagentur für Arbeit

Abbildungen und Berechnungen: Regionalverband Heilbronn-Franken

Kirchberg an der Jagst – Pendlerverflechtungen

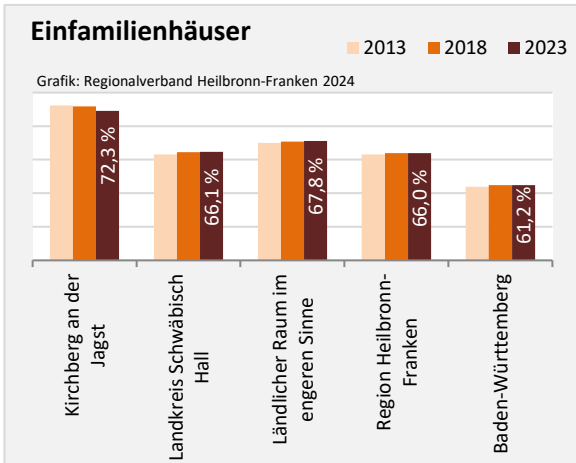
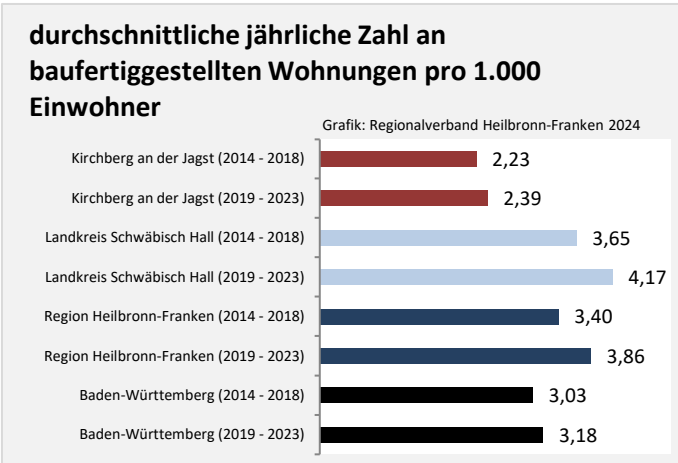
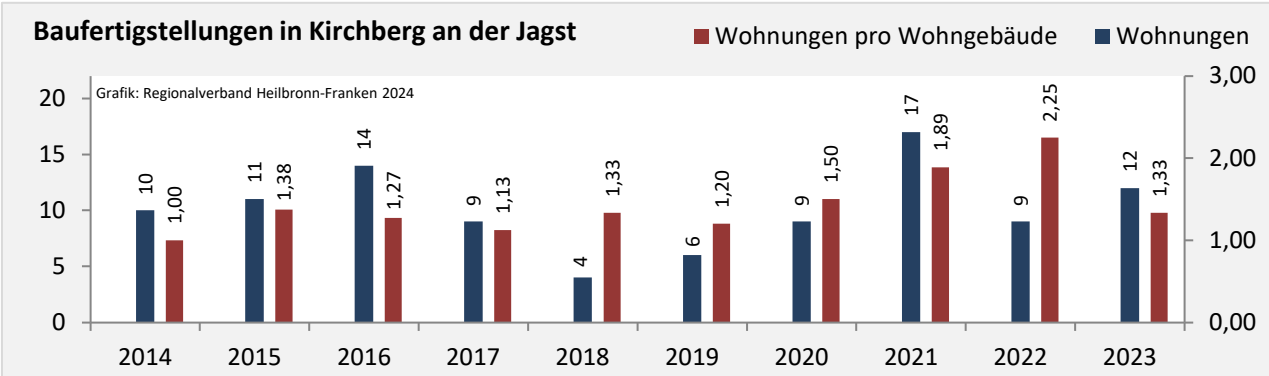
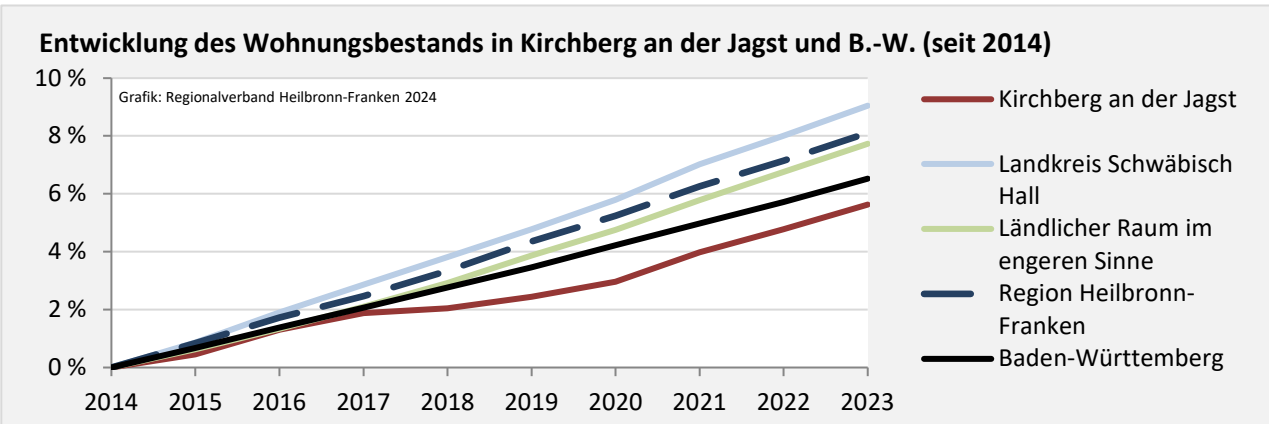
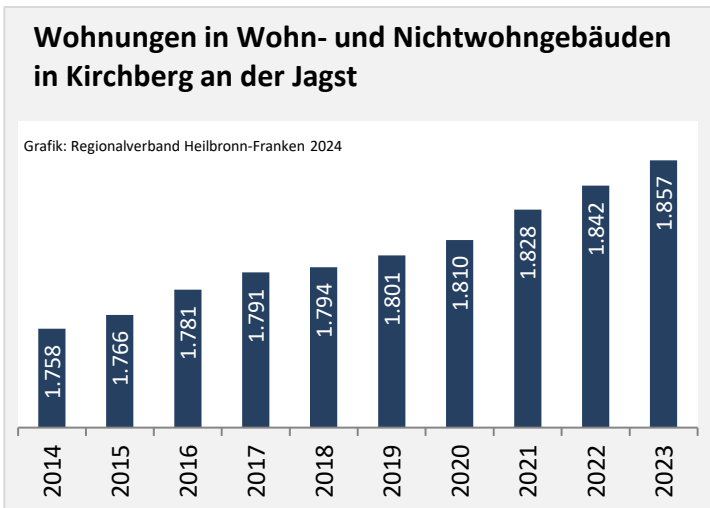
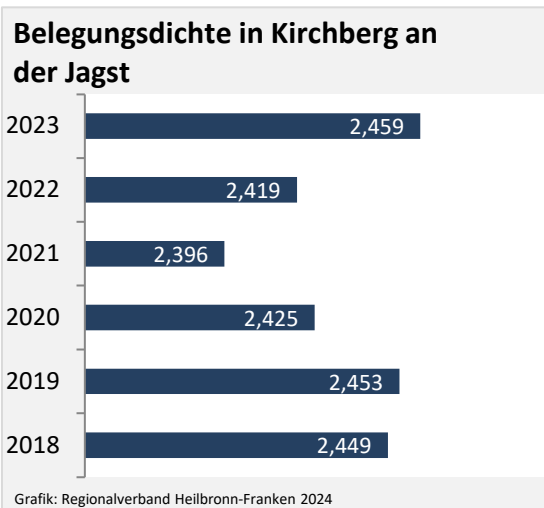


Pendlersaldo: -55



Datengrundlage: Statistische Ämter des Bundes und der Länder
 Abbildungen: Regionalverband Heilbronn-Franken (keine Darstellung von Werten unter 30)

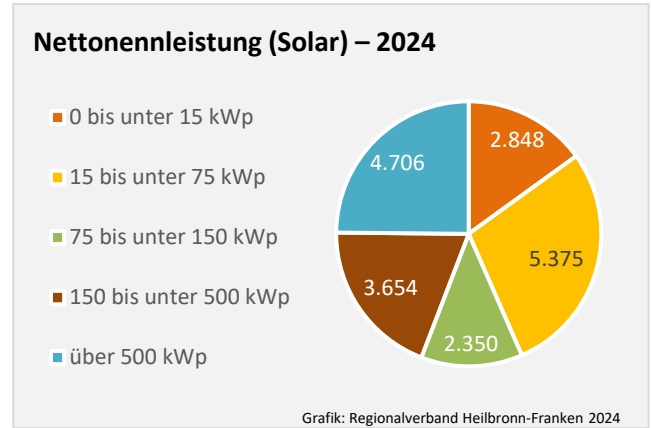
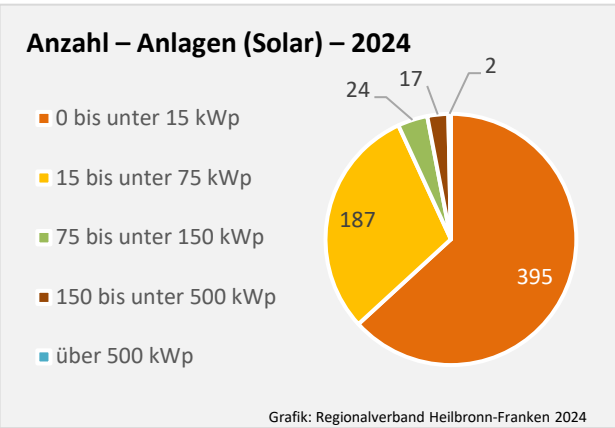
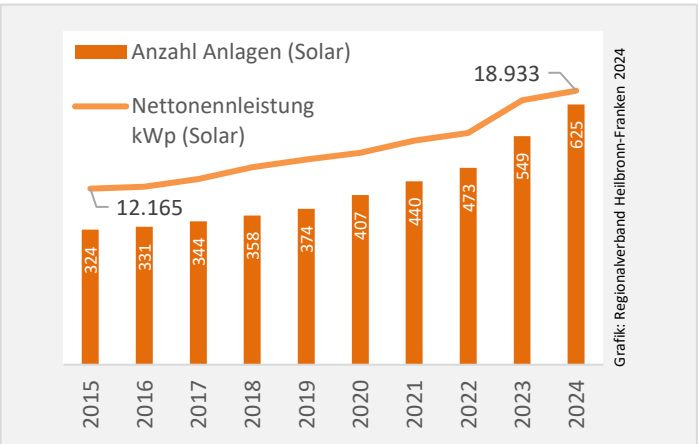
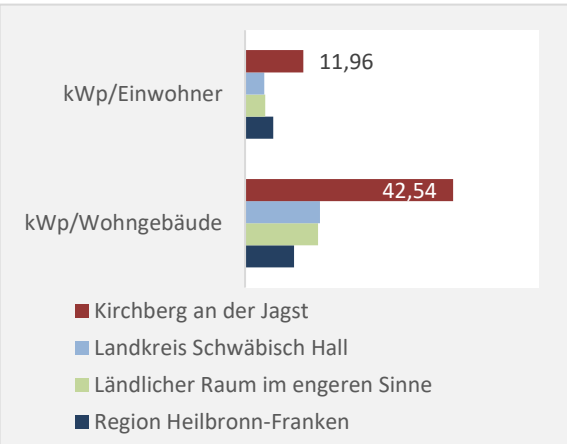
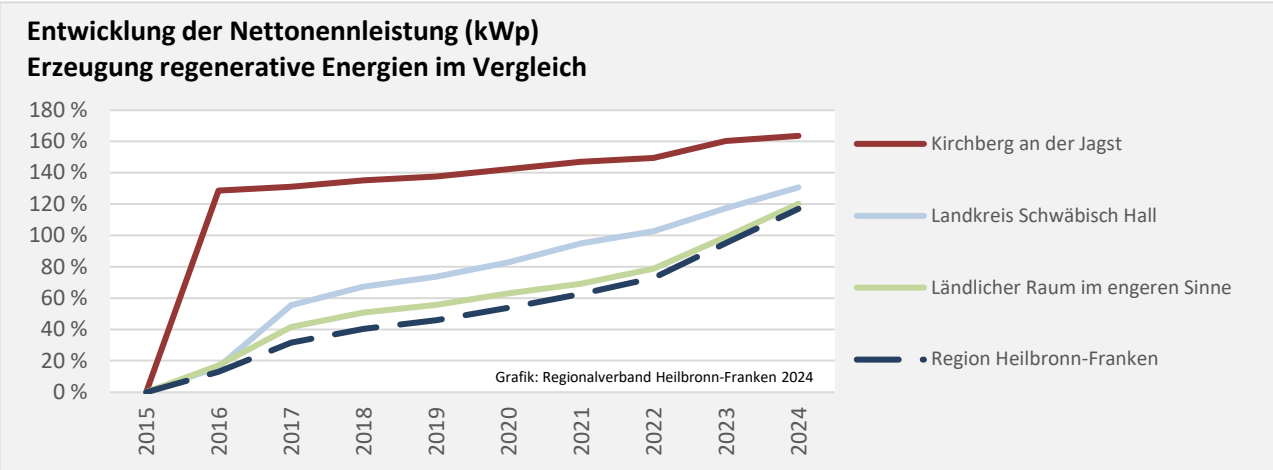
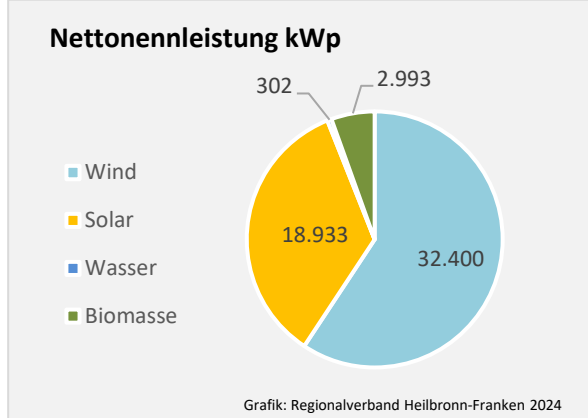
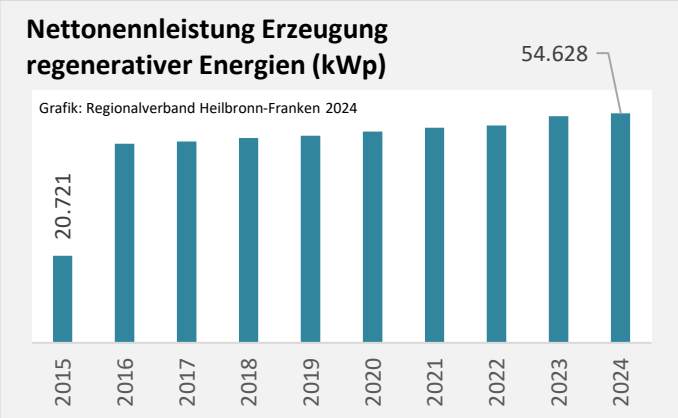
Kirchberg an der Jagst – Wohnungsbestand und -entwicklung



Datengrundlage: Statistisches Landesamt Baden-Württemberg (ab 2011: Zensus 2011)

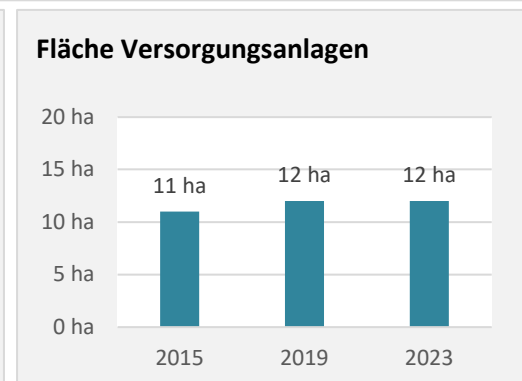
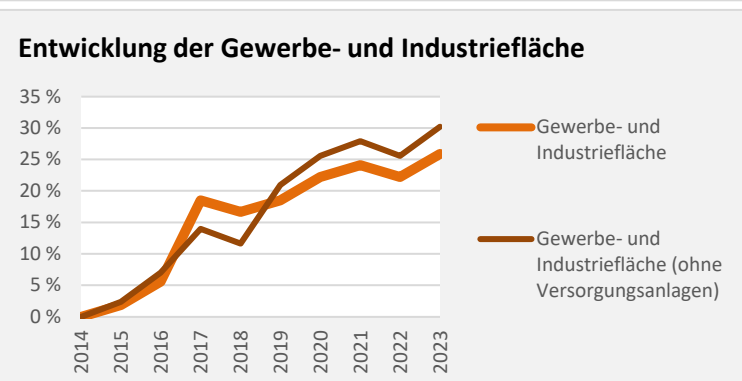
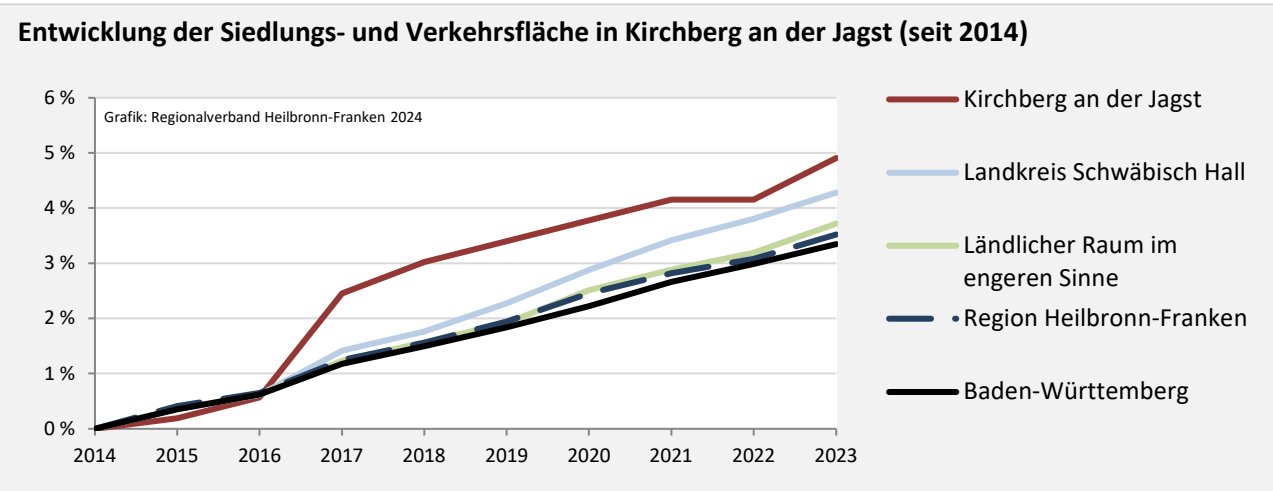
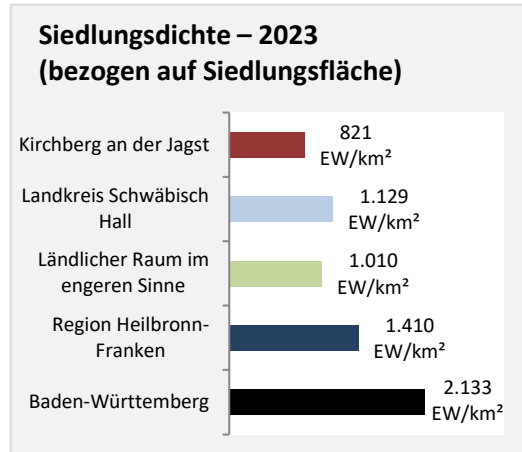
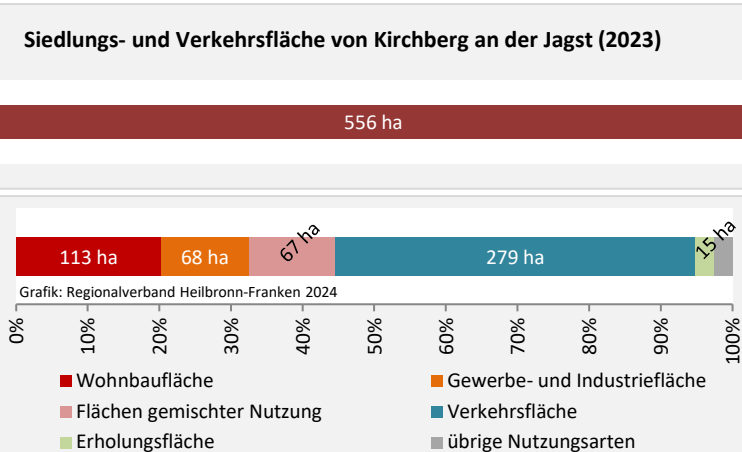
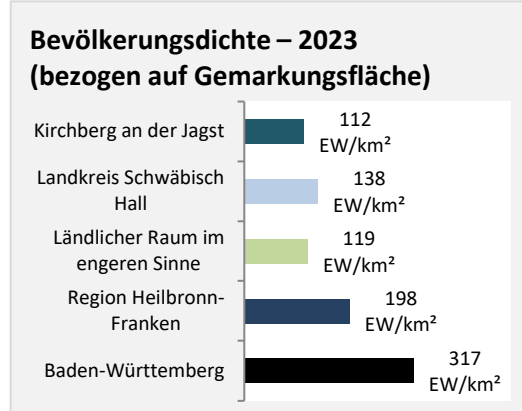
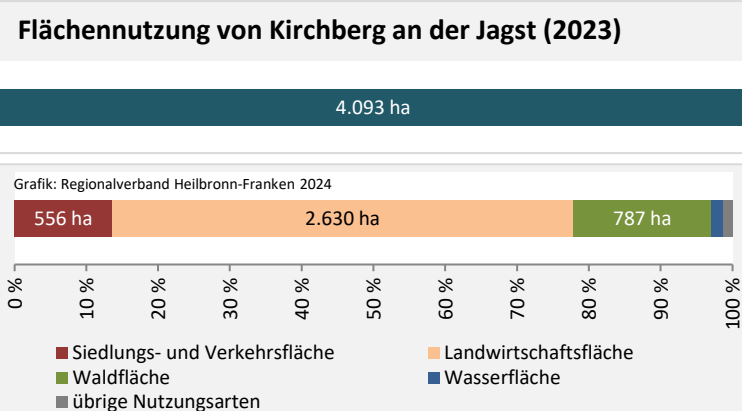
Abbildungen und Berechnungen: Regionalverband Heilbronn-Franken

Kirchberg an der Jagst – Energiewende



Datengrundlage: Bundesnetzagentur, Marktstammdatenregister, 11/2024
 Abbildungen und Berechnung: Regionalverband Heilbronn-Franken

Kirchberg an der Jagst – Flächenentwicklung



Datengrundlage: Landesamt für Statistik Baden-Württemberg
 Abbildungen und Berechnungen: Regionalverband Heilbronn-Franken