



# Datenblatt für die Gemeinde **Jagsthausen**

*Stand 2024*

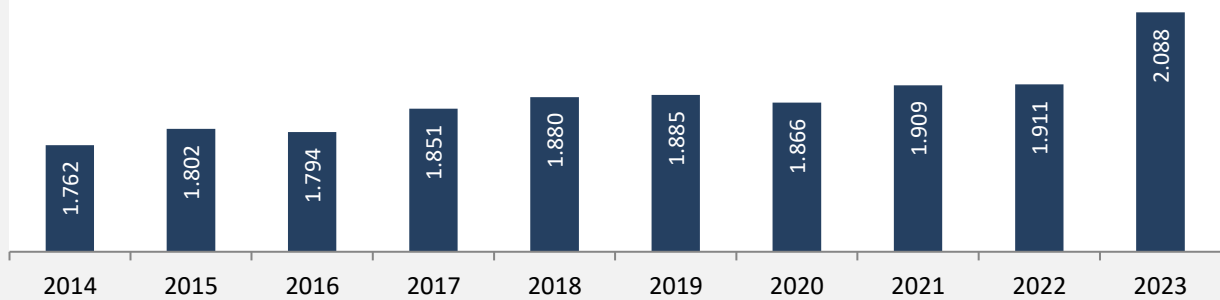
## **Themen**

- Bevölkerung
- Beschäftigung
- Pendlerverflechtungen
- Wohnungsbestand und -entwicklung
- Energiewende
- Flächenentwicklung

# Jagsthausen – Bevölkerung

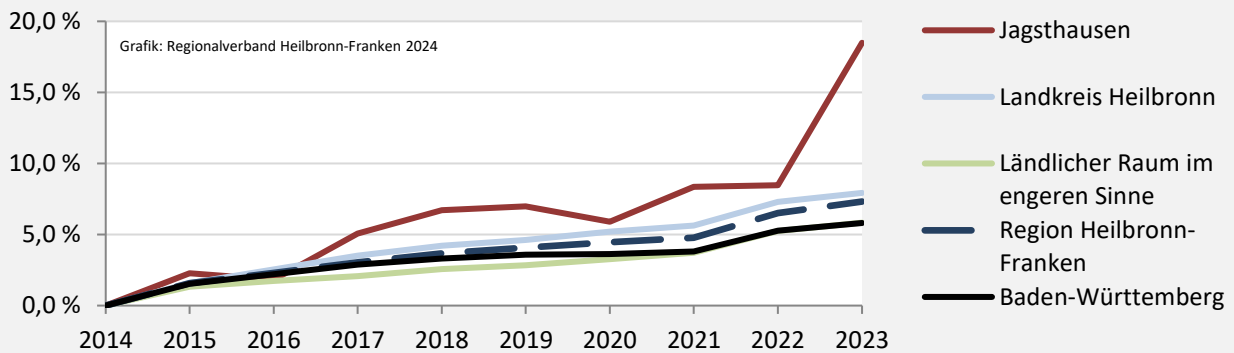
## Bevölkerungsstand in Jagsthausen (2014 bis 2023)

Grafik: Regionalverband Heilbronn-Franken 2024

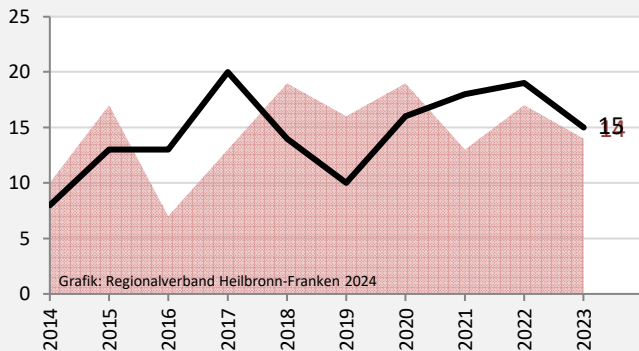


## Bevölkerungsentwicklung in Jagsthausen (seit 2014)

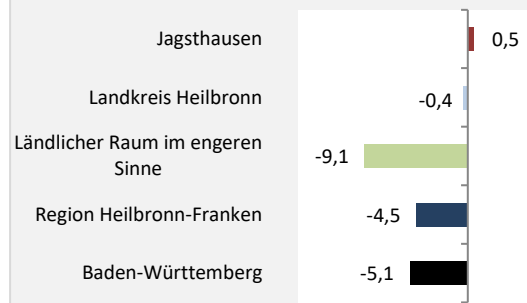
Grafik: Regionalverband Heilbronn-Franken 2024



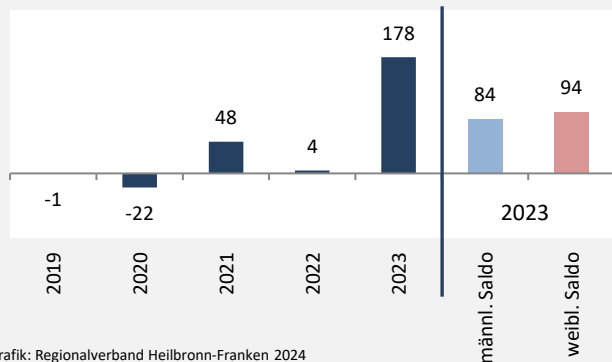
Geburten und Sterbefälle in Jagsthausen



## 5-Jahres-Wertung (2019 bis 2023): natürliche Bevölkerungsentwicklung

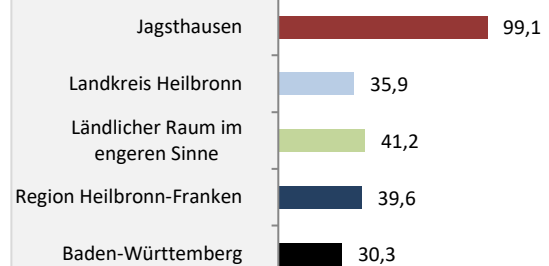


## Wanderungssaldi Jagsthausen



Grafik: Regionalverband Heilbronn-Franken 2024

## 5-Jahres-Wertung (2019 bis 2023): Wanderungsgewinne bzw. -verluste pro 1.000 Einwohner

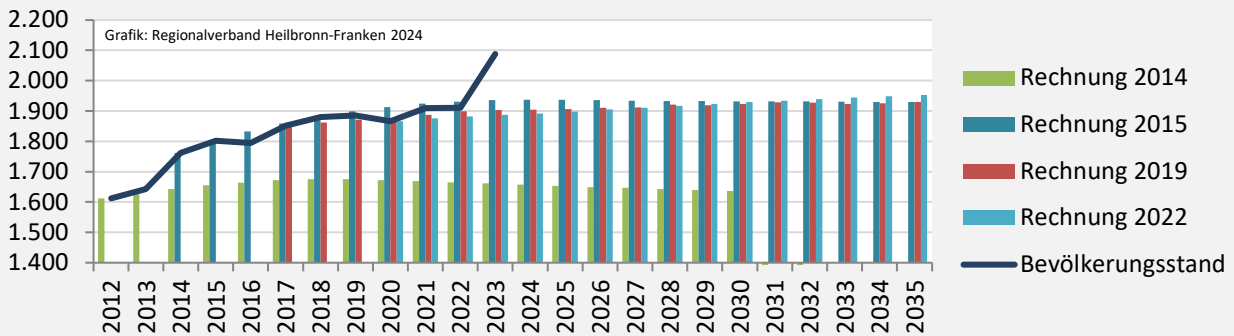


Datengrundlage: Landesamt für Statistik Baden-Württemberg

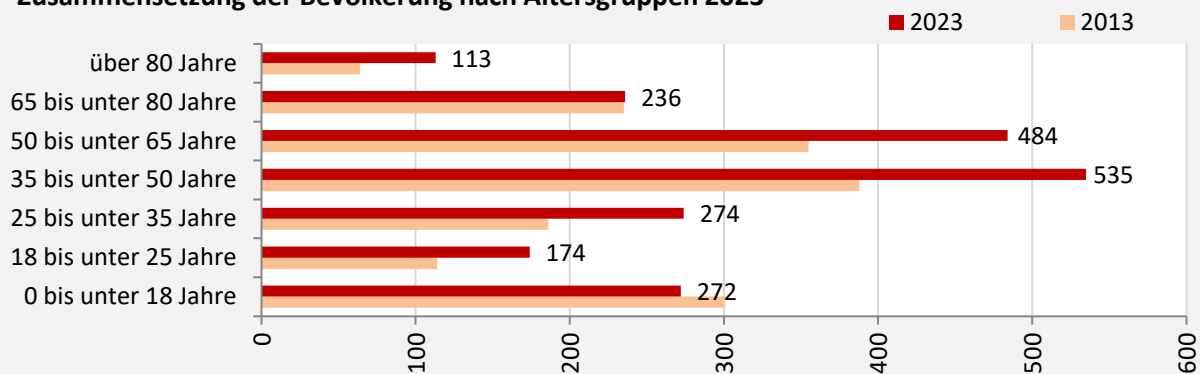
Abbildungen und Berechnungen: Regionalverband Heilbronn-Franken

# Jagsthausen – Bevölkerung

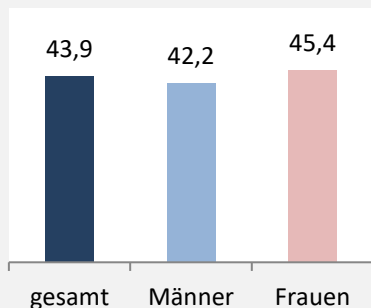
## Vorausrechnungsergebnisse im Vergleich



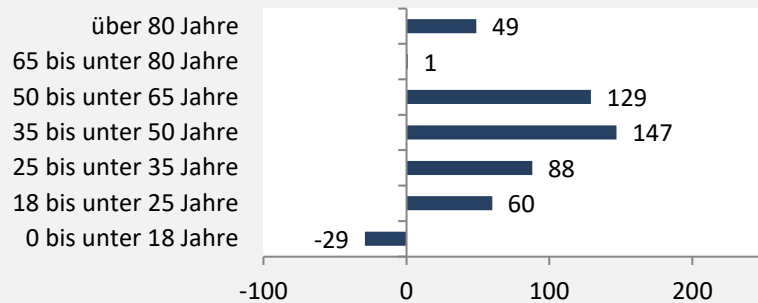
## Zusammensetzung der Bevölkerung nach Altersgruppen 2023



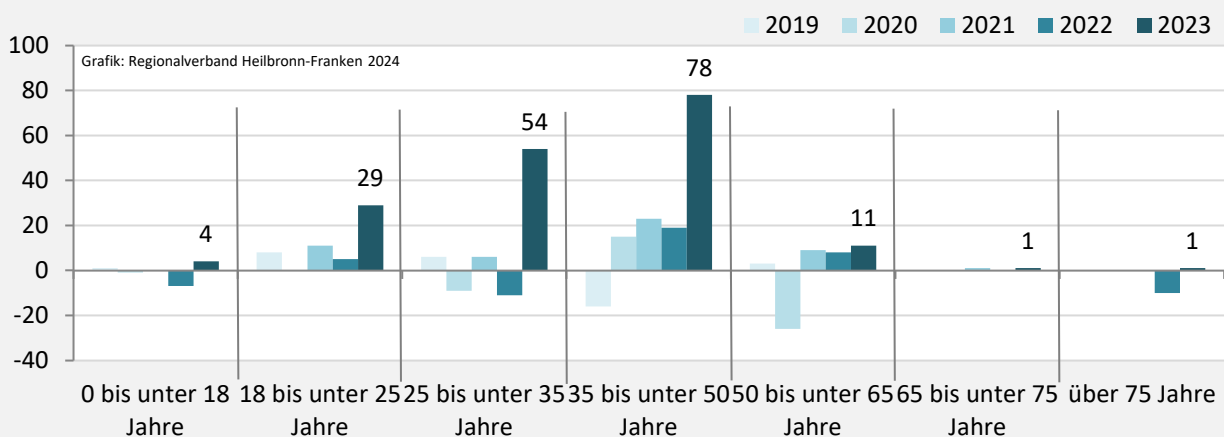
## Durchschnittsalter Jagsthausen 2023



## Veränderung der Bevölkerungszusammensetzung nach Altersgruppen in Jagsthausen zwischen 2013 und 2023



## Wanderungssaldi nach Altersgruppen in Jagsthausen für die letzten fünf Jahre



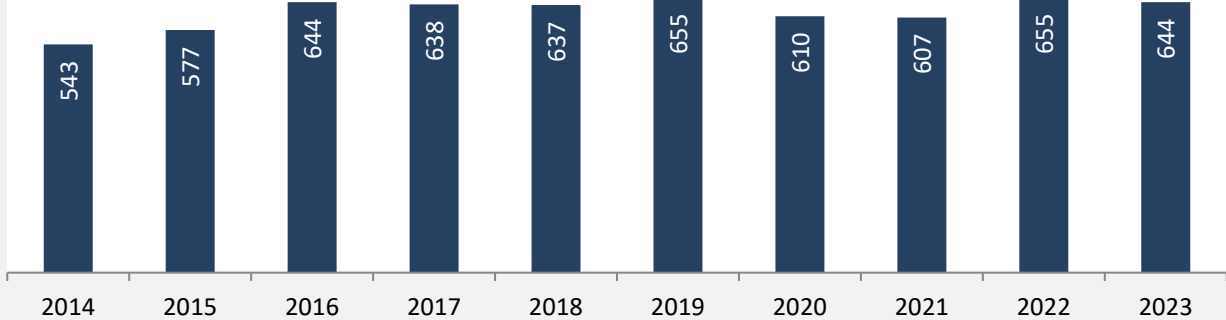
Datengrundlage: Landesamt für Statistik Baden-Württemberg

Abbildungen und Berechnungen: Regionalverband Heilbronn-Franken

# Jagsthausen – Beschäftigung

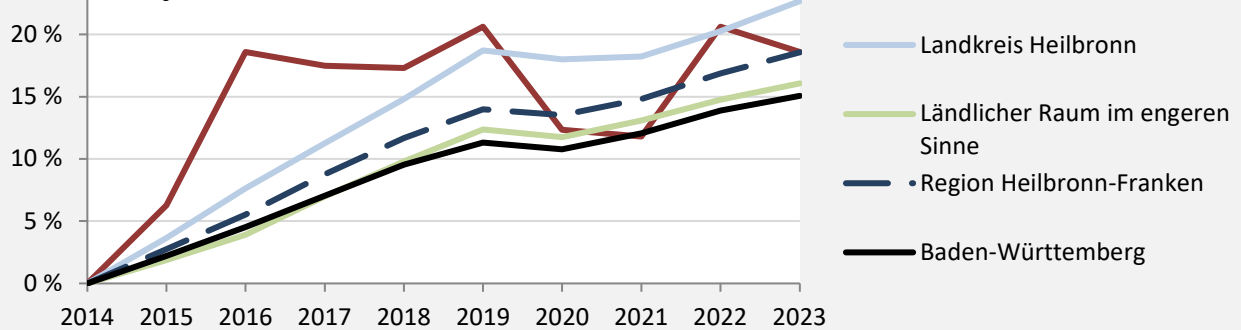
## sozialvers. Beschäftigung (SvB) in Jagsthausen (2014 bis 2023)

Grafik: Regionalverband Heilbronn-Franken 2024




## prozentuale Entwicklung der SvB in Jagsthausen (seit 2014)

Grafik: Regionalverband Heilbronn-Franken 2024

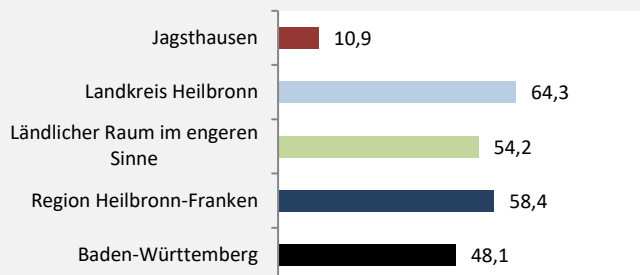


■ produzierendes Gewerbe ■ Dienstleistungen

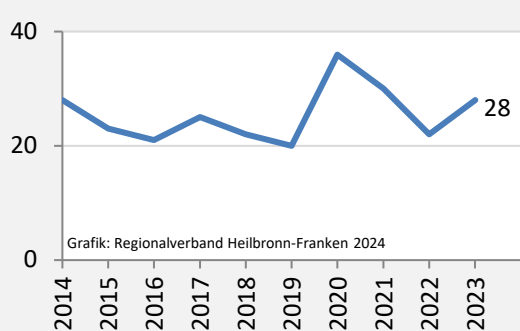


Grafik: Regionalverband Heilbronn-Franken 2024

## 5-Jahres-Wertung (2018 bis 2023): Beschäftigungsgewinne/-verluste pro 1.000 Beschäftigte



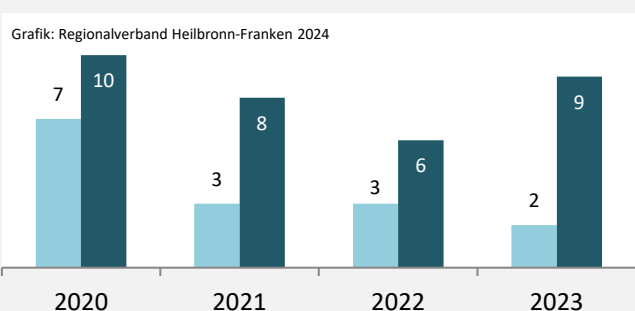
## Arbeitslosigkeit in Jagsthausen



Grafik: Regionalverband Heilbronn-Franken 2024

## Arbeitslosigkeit in Jagsthausen

■ unter 25 Jahren ■ über 55 Jahre

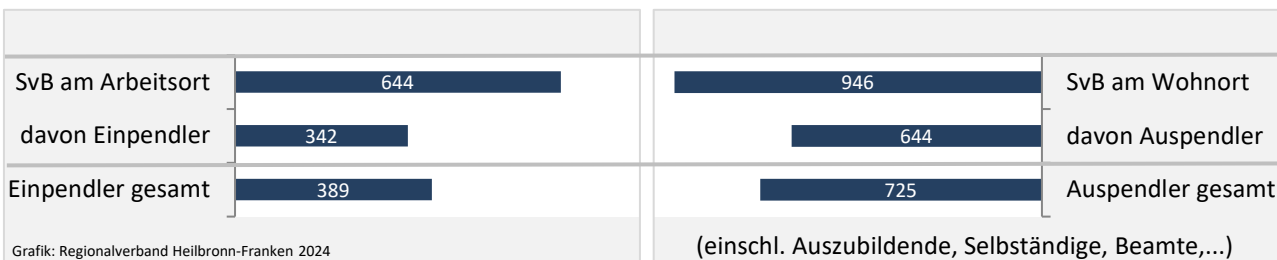


Grafik: Regionalverband Heilbronn-Franken 2024

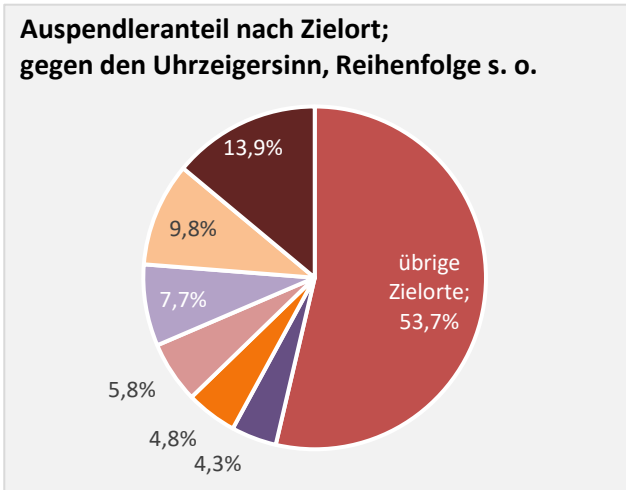
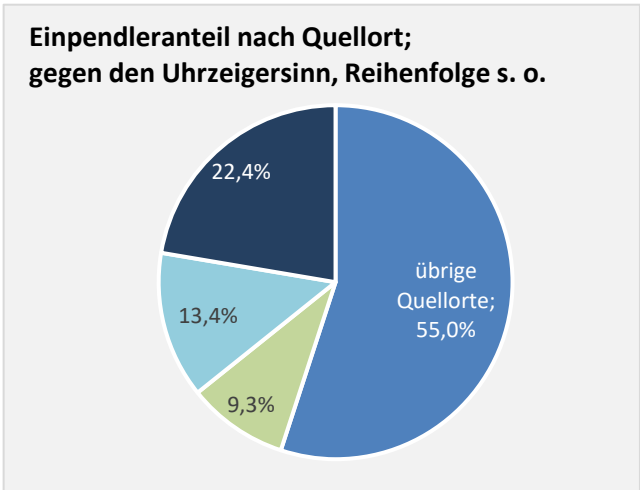
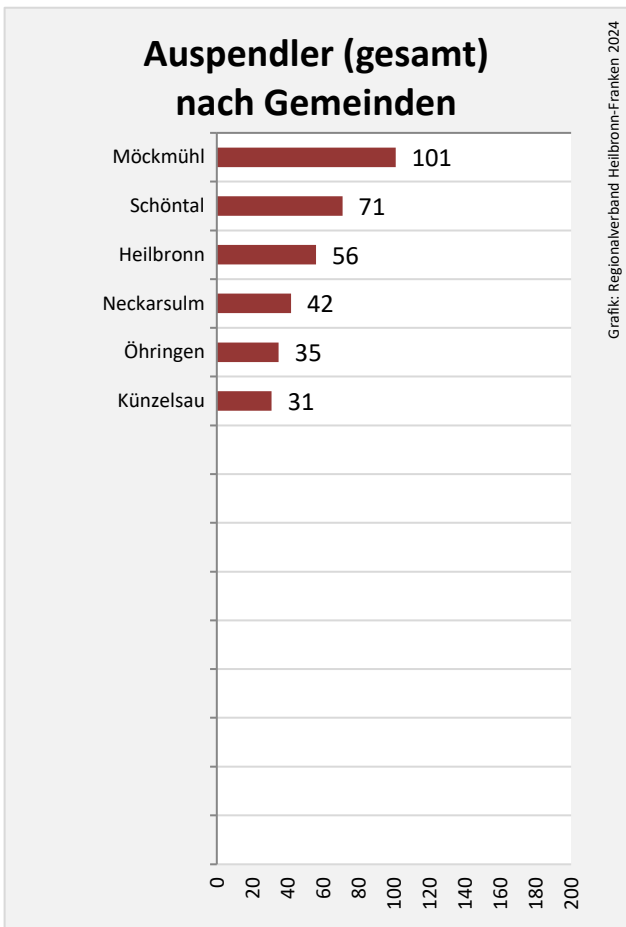
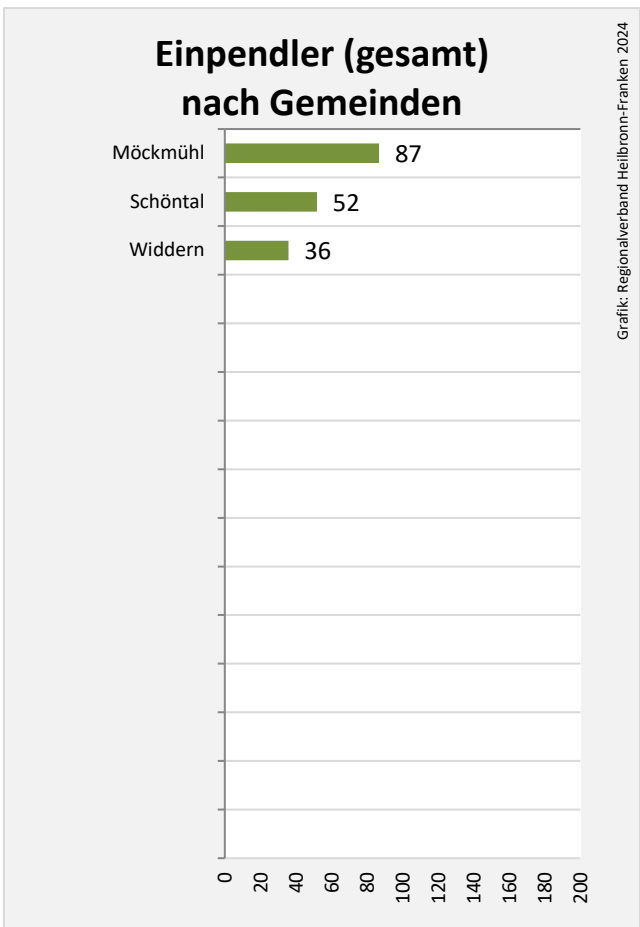
Datengrundlage: Statistik der Bundesagentur für Arbeit

Abbildungen und Berechnungen: Regionalverband Heilbronn-Franken

# Jagsthausen – Pendlerverflechtungen



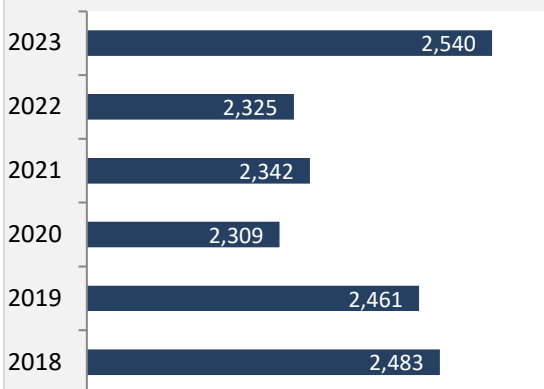
**Pendlersaldo: -336**



Datengrundlage: Statistische Ämter des Bundes und der Länder  
 Abbildungen: Regionalverband Heilbronn-Franken (keine Darstellung von Werten unter 30)

# Jagsthausen – Wohnungsbestand und -entwicklung

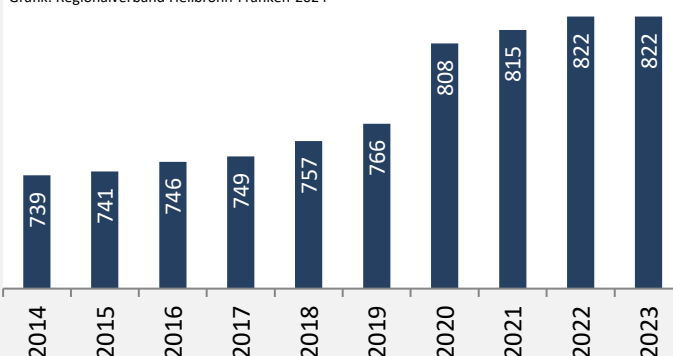
## Belegungsdichte in Jagsthausen



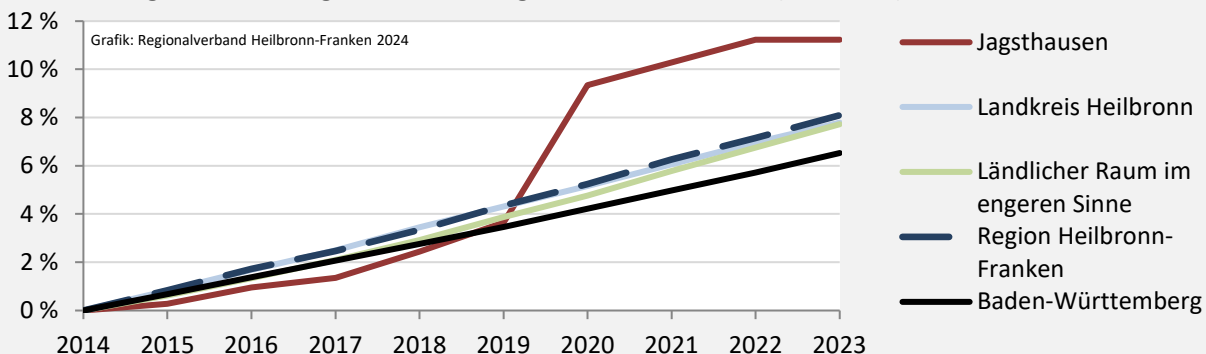
Grafik: Regionalverband Heilbronn-Franken 2024

## Wohnungen in Wohn- und Nichtwohngebäuden in Jagsthausen

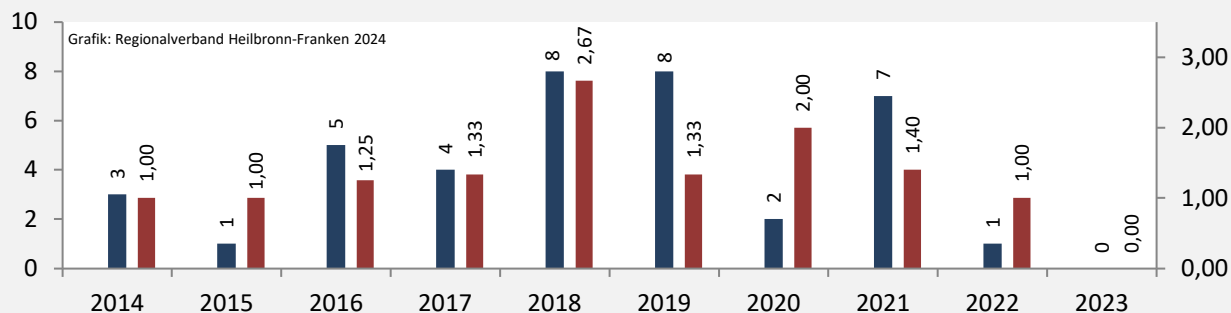
Grafik: Regionalverband Heilbronn-Franken 2024



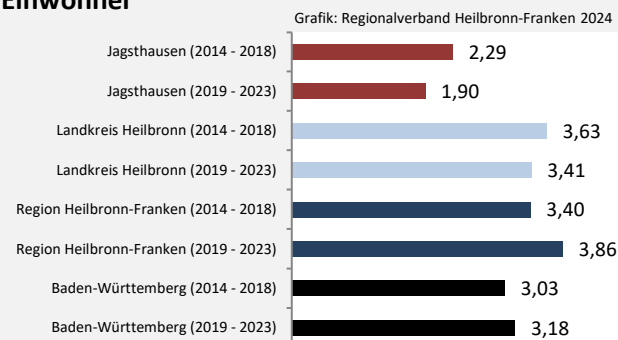
## Entwicklung des Wohnungsbestands in Jagsthausen und B.-W. (seit 2014)



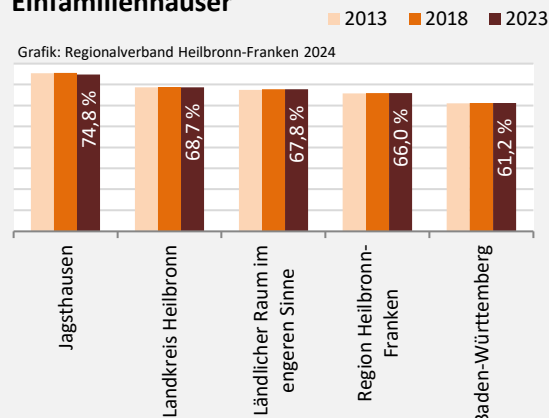
## Baufertigstellungen in Jagsthausen



## durchschnittliche jährliche Zahl an baufertiggestellten Wohnungen pro 1.000 Einwohner



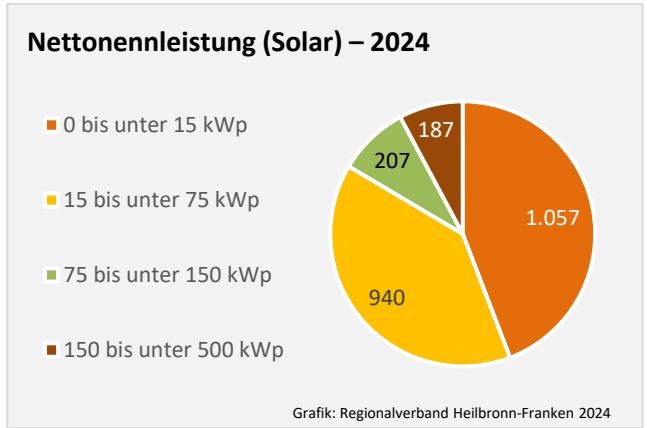
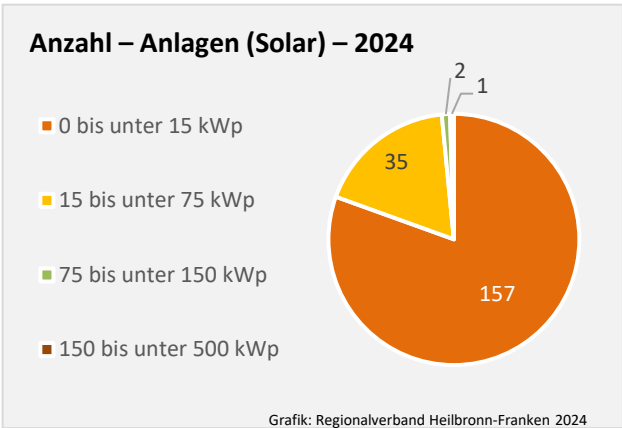
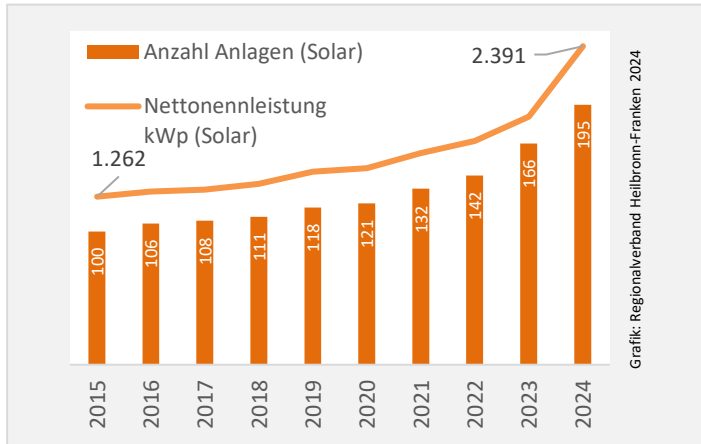
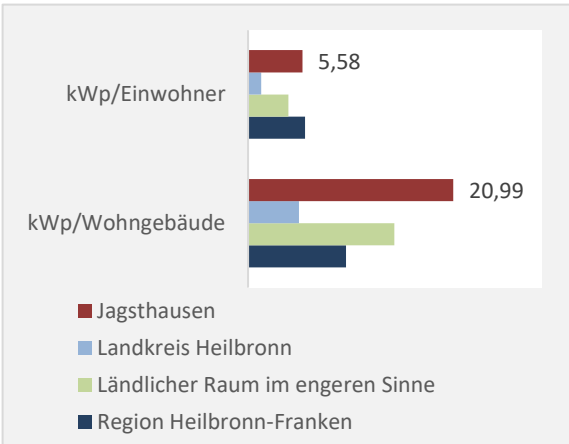
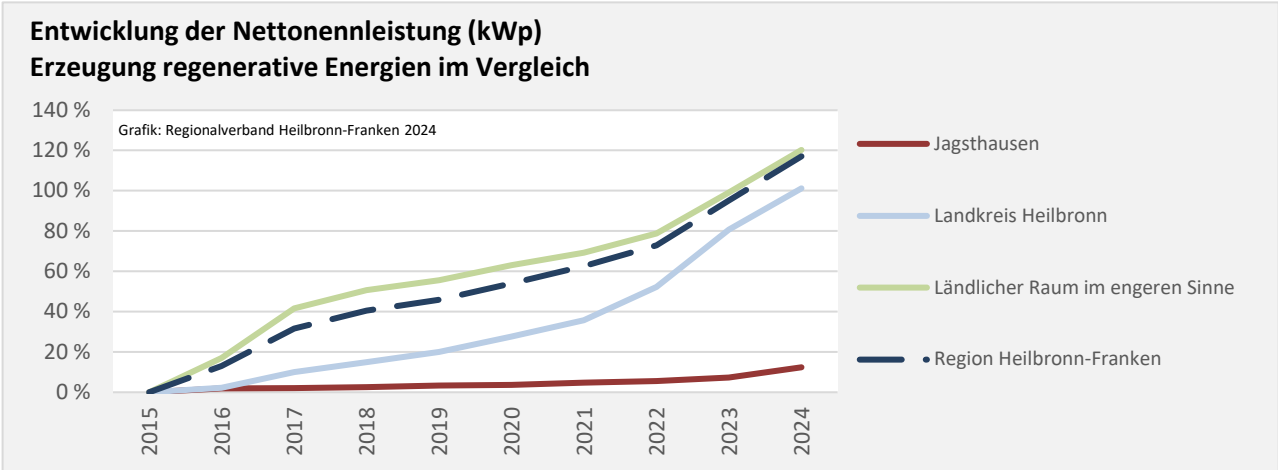
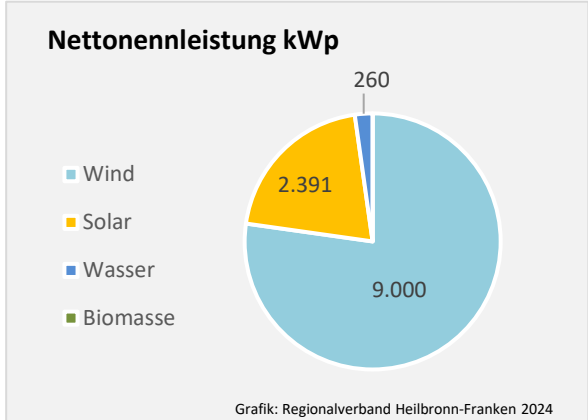
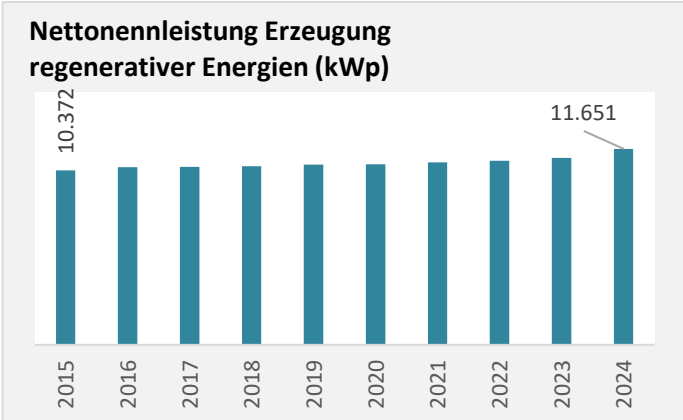
## Einfamilienhäuser



Datengrundlage: Statistisches Landesamt Baden-Württemberg (ab 2011: Zensus 2011)

Abbildungen und Berechnungen: Regionalverband Heilbronn-Franken

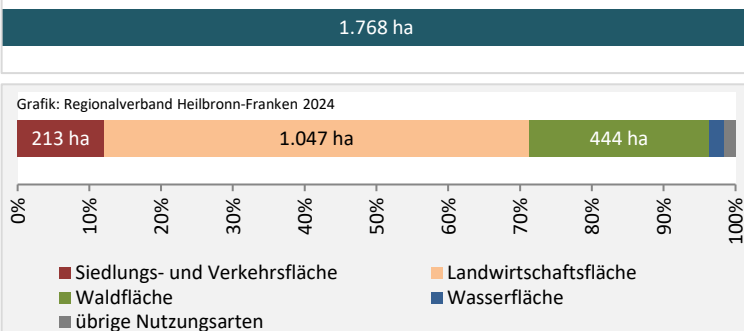
# Jagsthausen – Energiewende



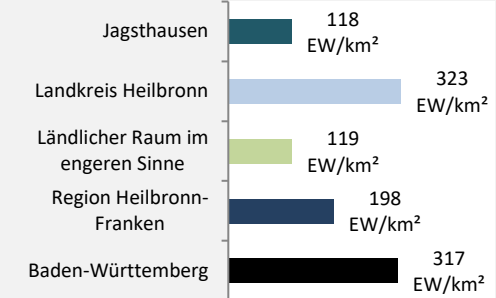
Datengrundlage: Bundesnetzagentur, Marktstammdatenregister, 11/2024  
 Abbildungen und Berechnung: Regionalverband Heilbronn-Franken

# Jagsthausen – Flächenentwicklung

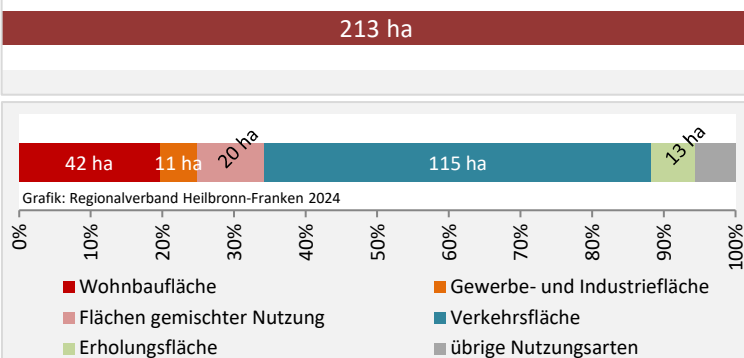
## Flächennutzung von Jagsthausen (2023)



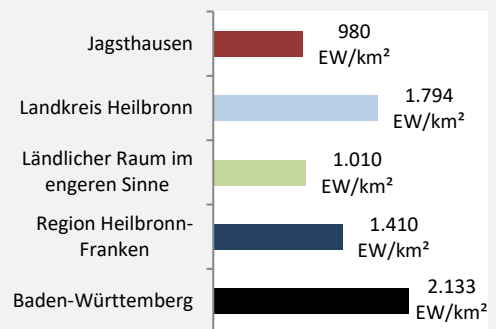
## Bevölkerungsdichte – 2023 (bezogen auf Gemarkungsfläche)



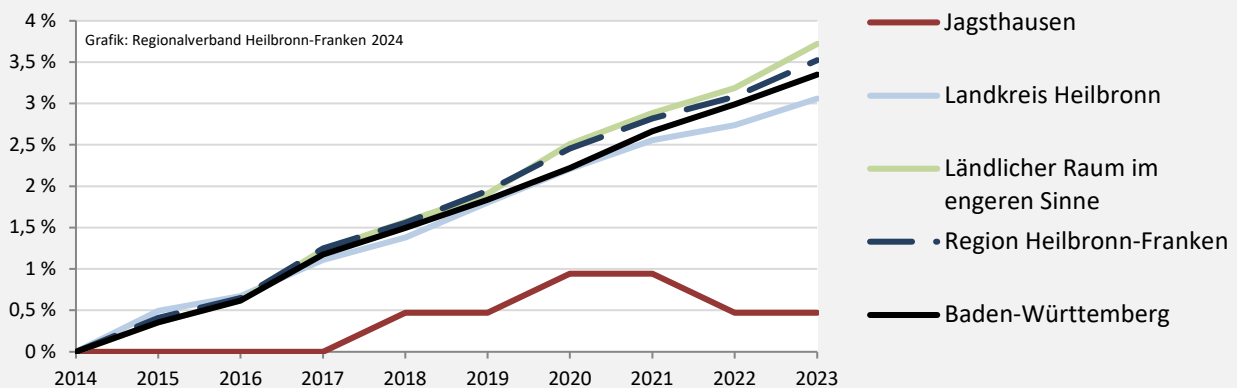
## Siedlungs- und Verkehrsfläche von Jagsthausen (2023)



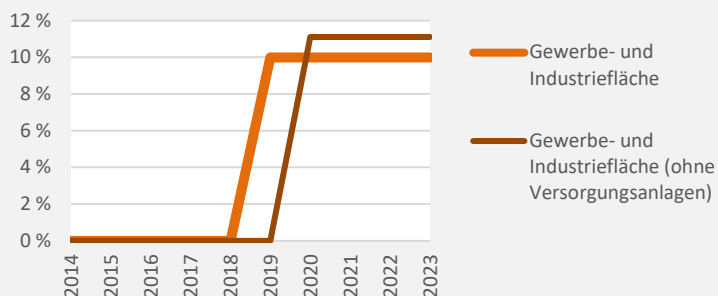
## Siedlungsdichte – 2023 (bezogen auf Siedlungsfläche)



## Entwicklung der Siedlungs- und Verkehrsfläche in Jagsthausen (seit 2014)



## Entwicklung der Gewerbe- und Industriefläche



## Fläche Versorgungsanlagen

