



Datenblatt für die Gemeinde **Ilsfeld**

Stand 2024

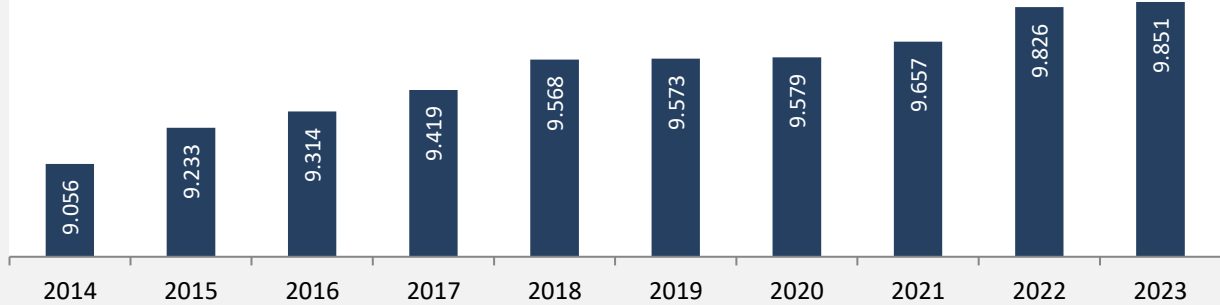
Themen

- Bevölkerung
- Beschäftigung
- Pendlerverflechtungen
- Wohnungsbestand und -entwicklung
- Energiewende
- Flächenentwicklung

Ilsfeld – Bevölkerung

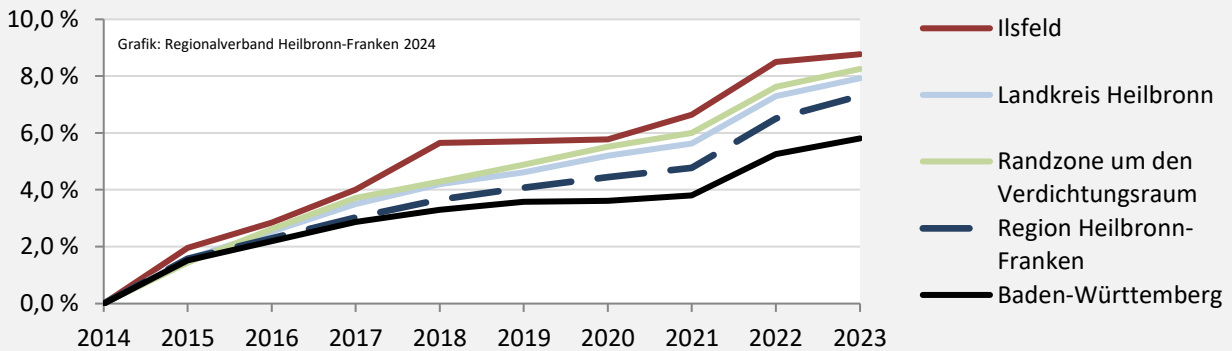
Bevölkerungsstand in Ilsfeld (2014 bis 2023)

Grafik: Regionalverband Heilbronn-Franken 2024

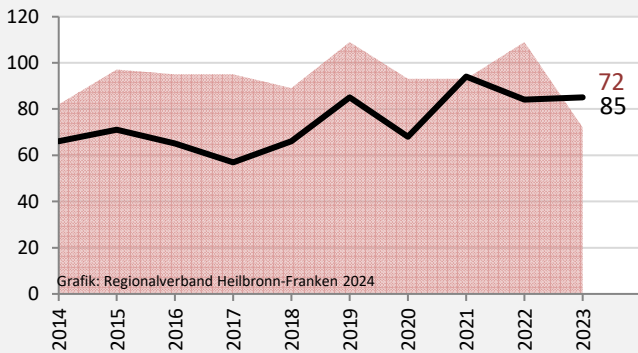


Bevölkerungsentwicklung in Ilsfeld (seit 2014)

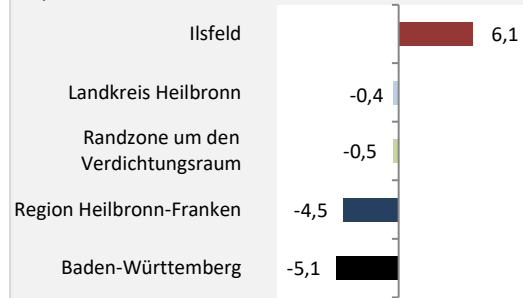
Grafik: Regionalverband Heilbronn-Franken 2024



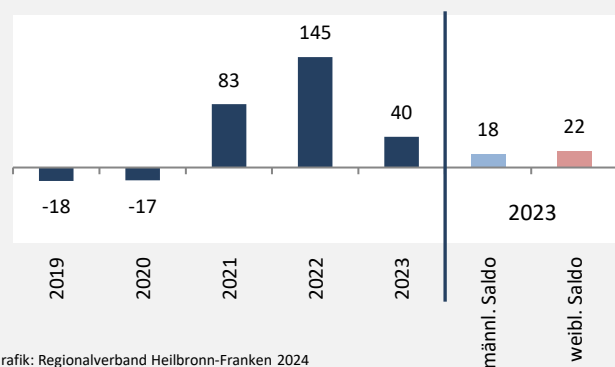
Geburten und Sterbefälle in Ilsfeld



5-Jahres-Wertung (2019 bis 2023): natürliche Bevölkerungsentwicklung pro 1.000 Einwohner

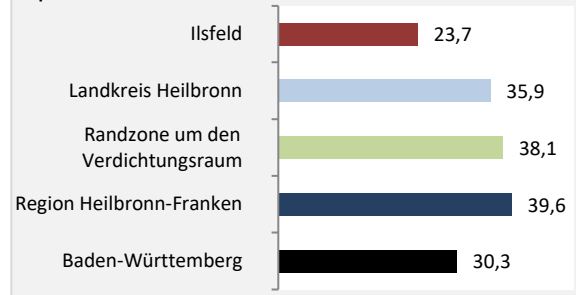


Wanderungssaldi Ilsfeld



Grafik: Regionalverband Heilbronn-Franken 2024

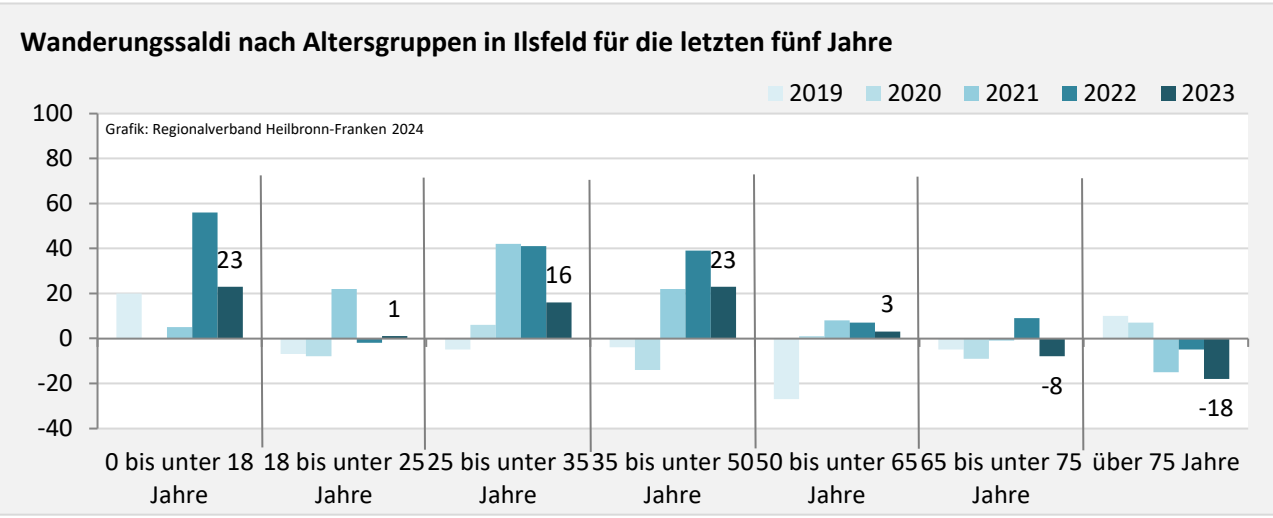
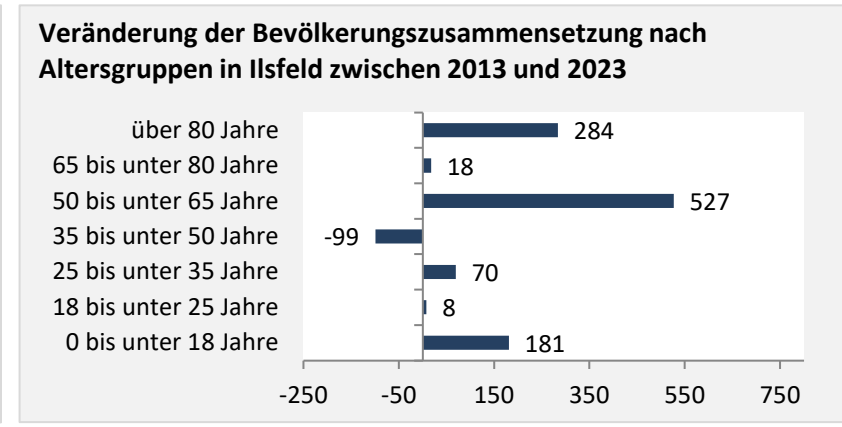
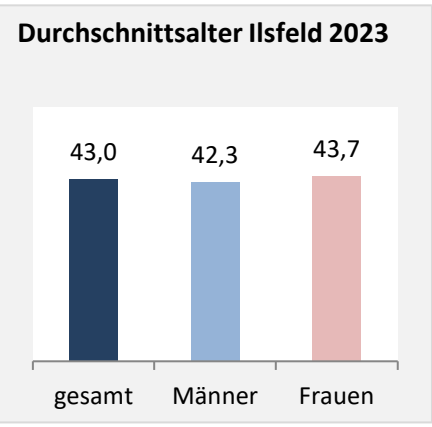
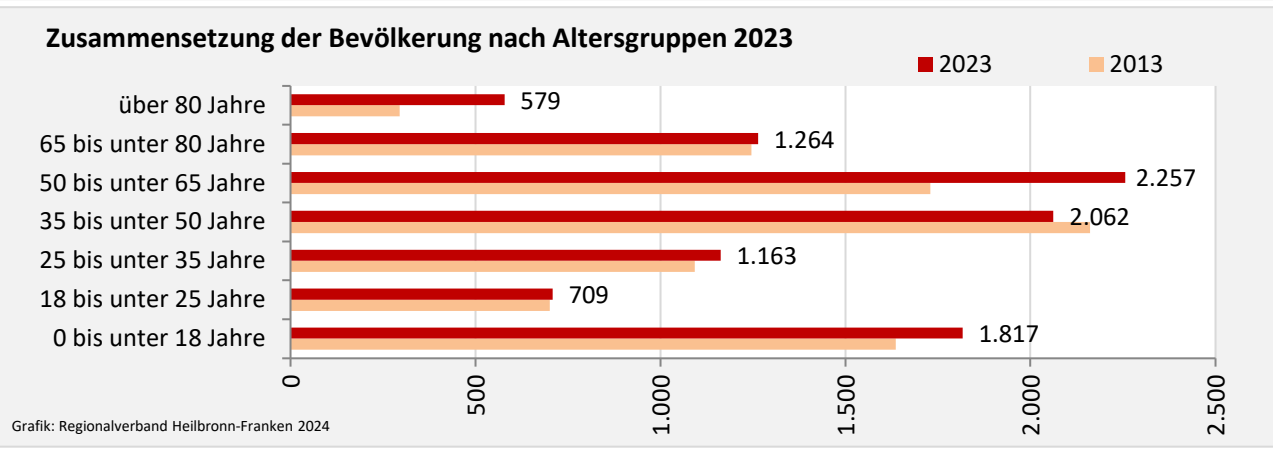
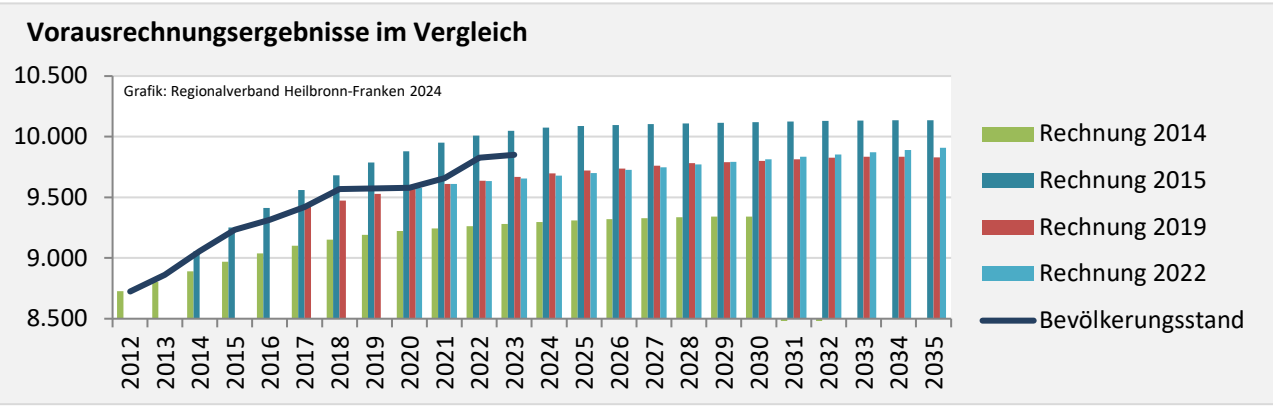
5-Jahres-Wertung (2019 bis 2023): Wanderungsgewinne bzw. -verluste pro 1.000 Einwohner



Datengrundlage: Landesamt für Statistik Baden-Württemberg

Abbildungen und Berechnungen: Regionalverband Heilbronn-Franken

Ilsfeld – Bevölkerung

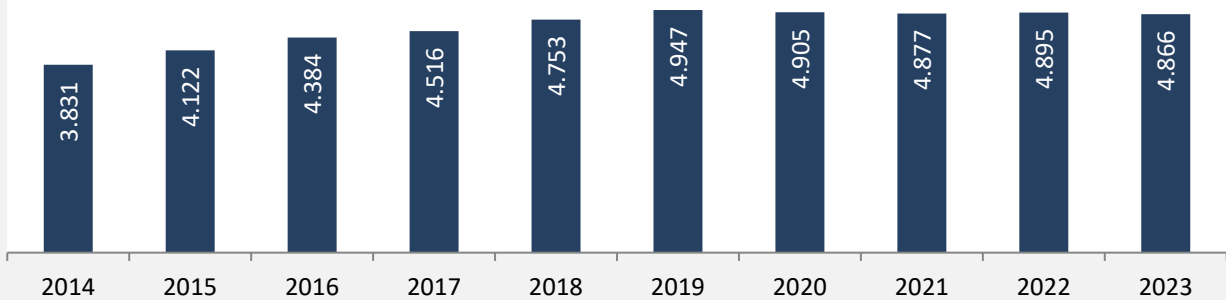


Datengrundlage: Landesamt für Statistik Baden-Württemberg
 Abbildungen und Berechnungen: Regionalverband Heilbronn-Franken

Ilsfeld – Beschäftigung

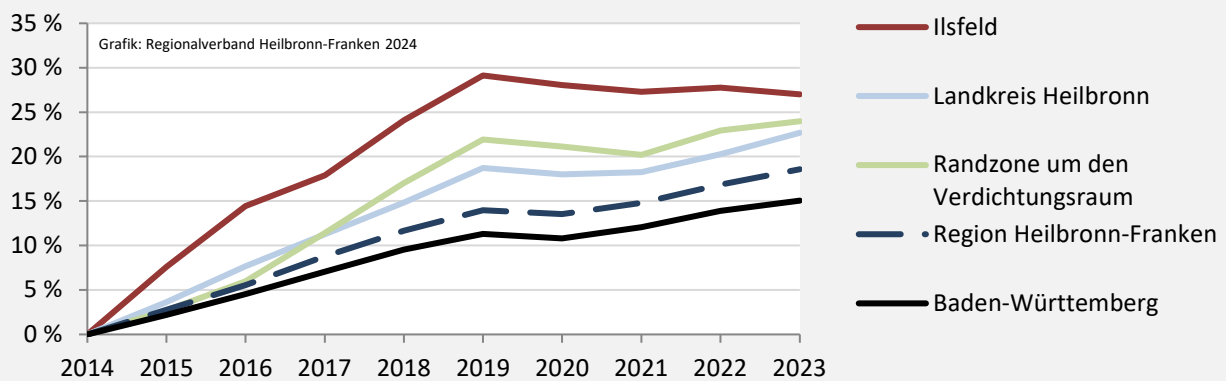
sozialvers. Beschäftigung (SvB) in Ilsfeld (2014 bis 2023)

Grafik: Regionalverband Heilbronn-Franken 2024




prozentuale Entwicklung der SvB in Ilsfeld (seit 2014)

Grafik: Regionalverband Heilbronn-Franken 2024

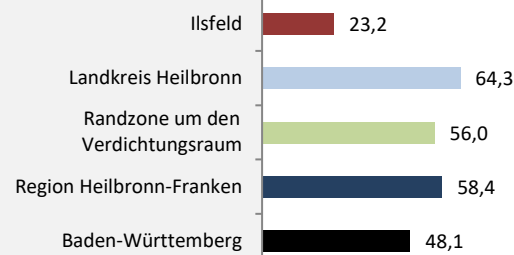


■ produzierendes Gewerbe ■ Dienstleistungen

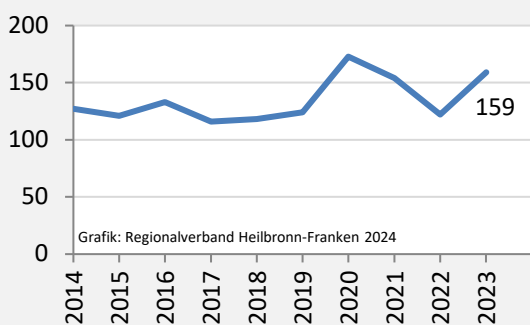


Grafik: Regionalverband Heilbronn-Franken 2024

5-Jahres-Wertung (2018 bis 2023): Beschäftigungsgewinne/-verluste pro 1.000 Beschäftigte



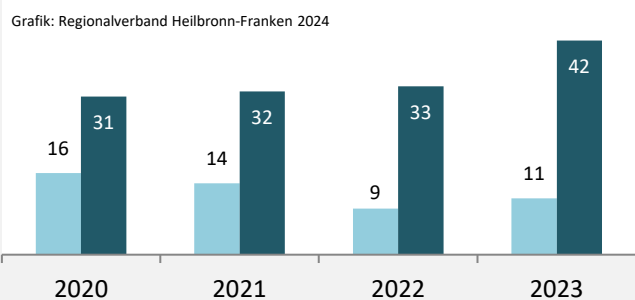
Arbeitslosigkeit in Ilsfeld



Grafik: Regionalverband Heilbronn-Franken 2024

Arbeitslosigkeit in Ilsfeld

■ unter 25 Jahren ■ über 55 Jahre

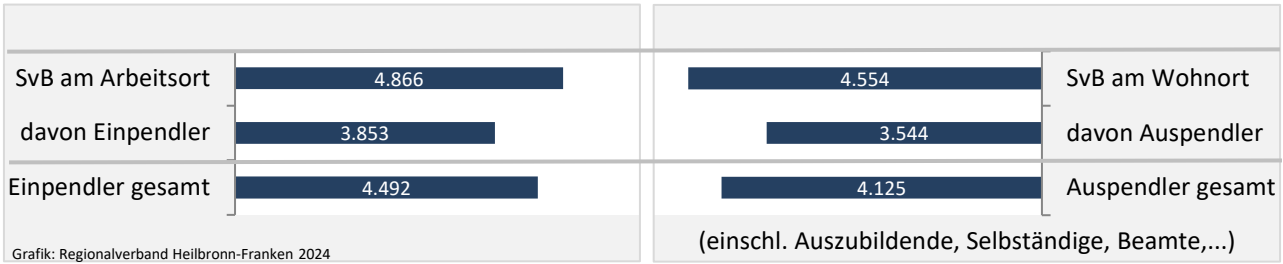


Grafik: Regionalverband Heilbronn-Franken 2024

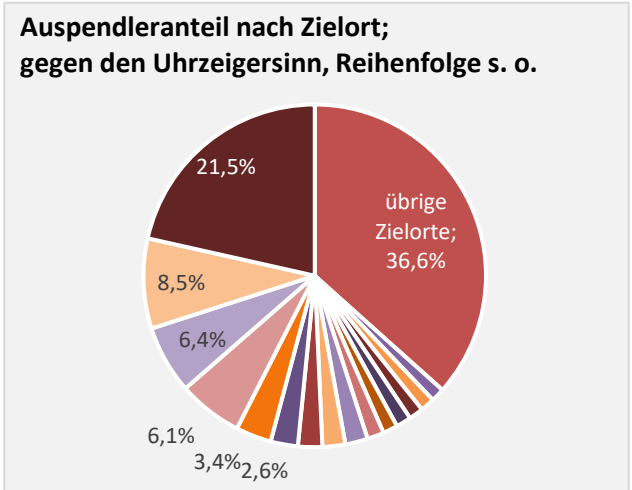
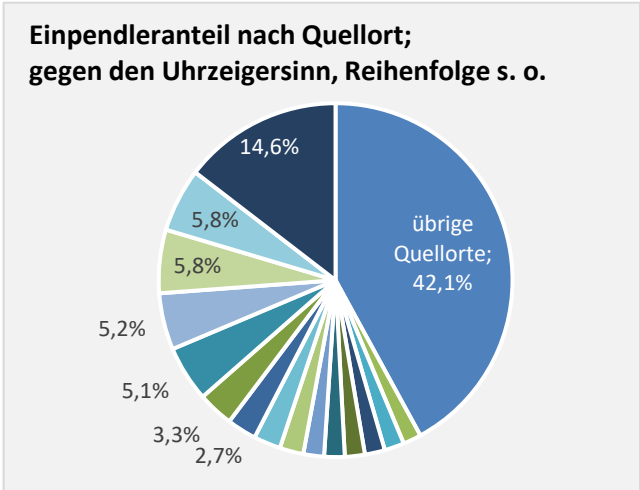
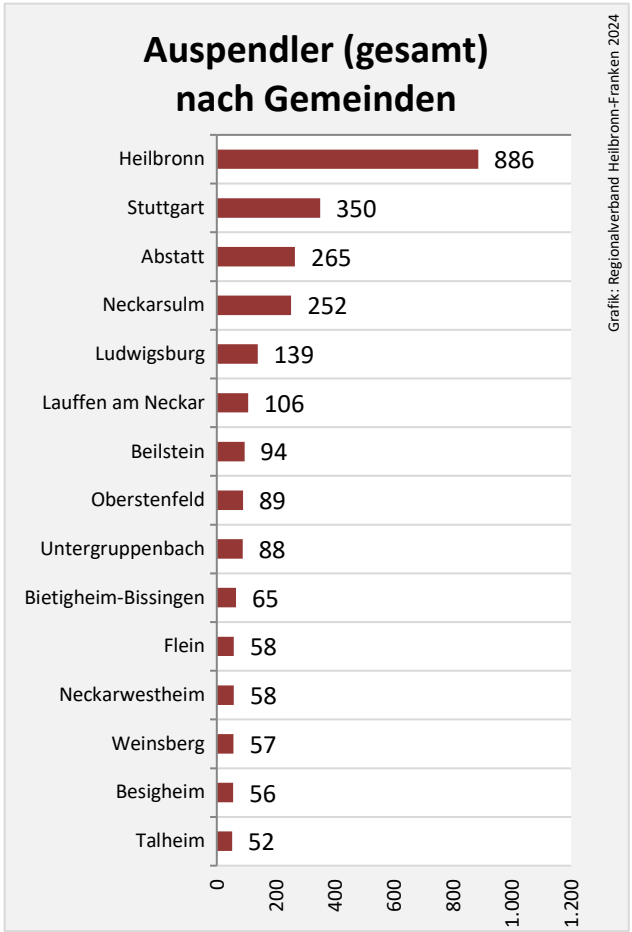
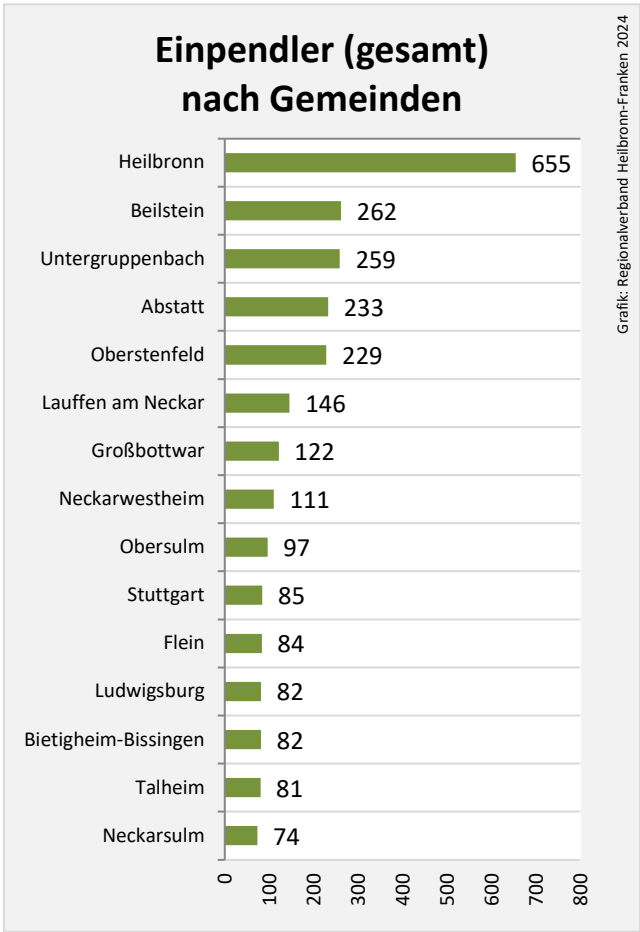
Datengrundlage: Statistik der Bundesagentur für Arbeit

Abbildungen und Berechnungen: Regionalverband Heilbronn-Franken

Ilsfeld – Pendlerverflechtungen

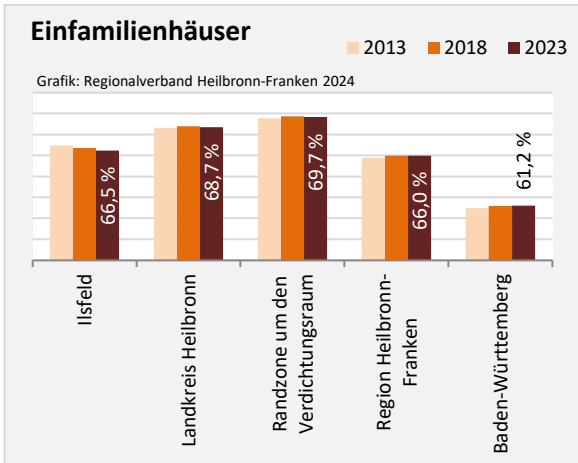
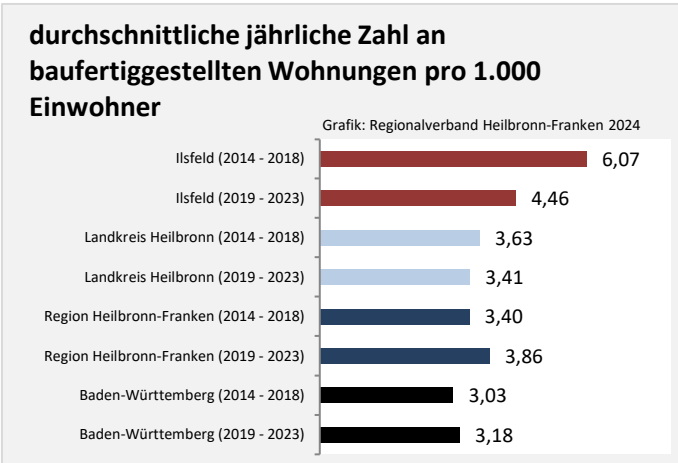
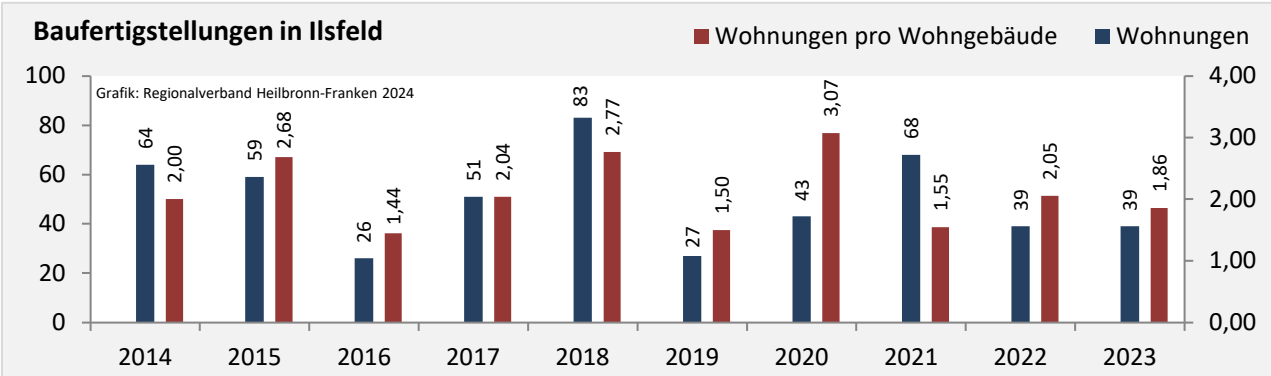
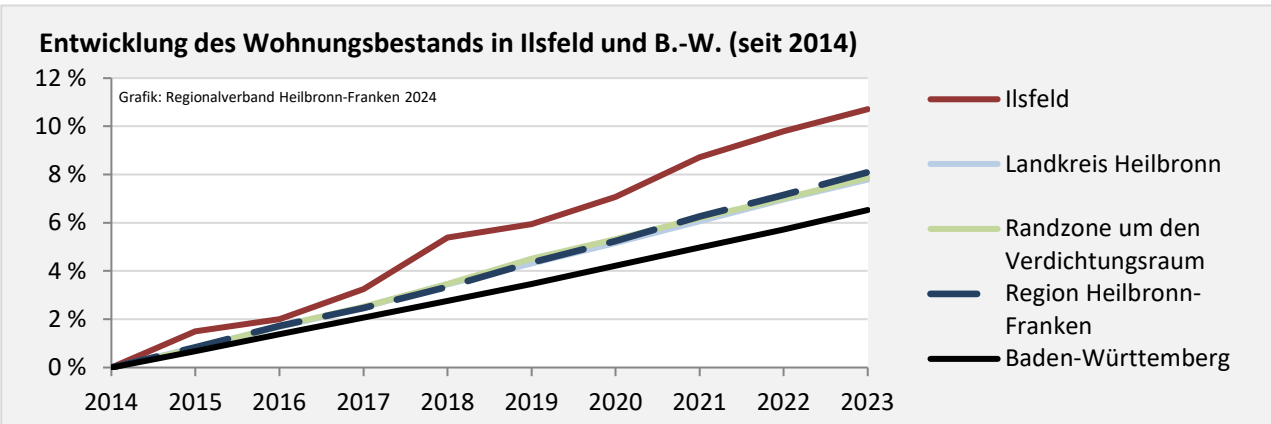
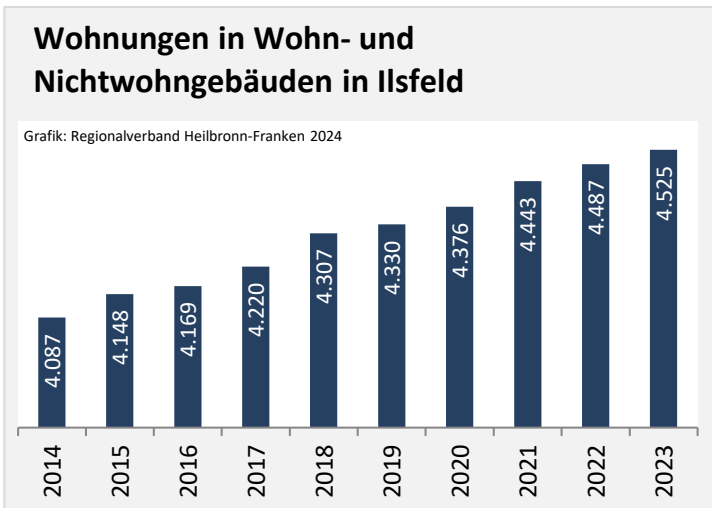
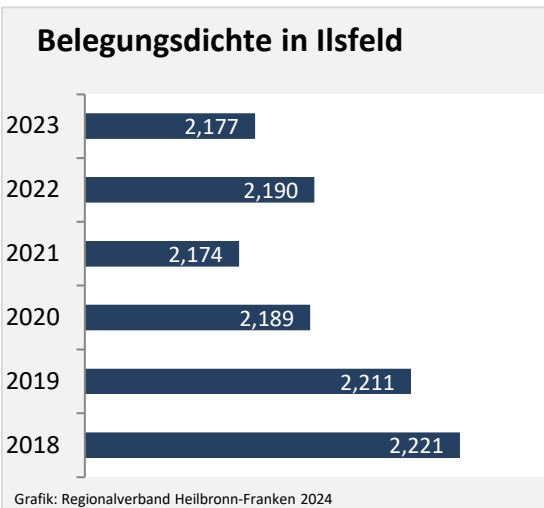


Pendlersaldo: 367



Datengrundlage: Statistische Ämter des Bundes und der Länder
 Abbildungen: Regionalverband Heilbronn-Franken (keine Darstellung von Werten unter 30)

Ilsfeld – Wohnungsbestand und -entwicklung



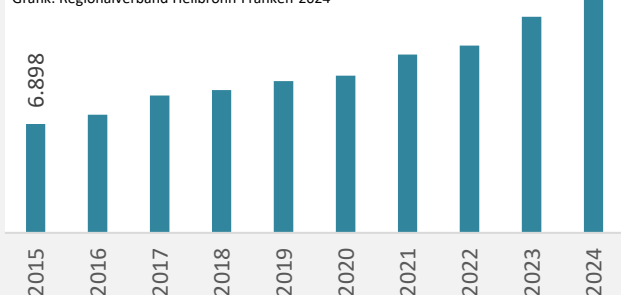
Datengrundlage: Statistisches Landesamt Baden-Württemberg (ab 2011: Zensus 2011)

Abbildungen und Berechnungen: Regionalverband Heilbronn-Franken

Ilsfeld – Energiewende

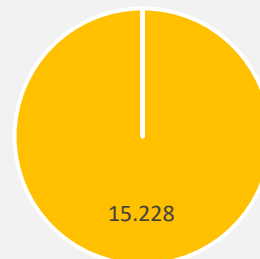
Nettonennleistung Erzeugung regenerativer Energien (kWp)

Grafik: Regionalverband Heilbronn-Franken 2024



Nettonennleistung kWp

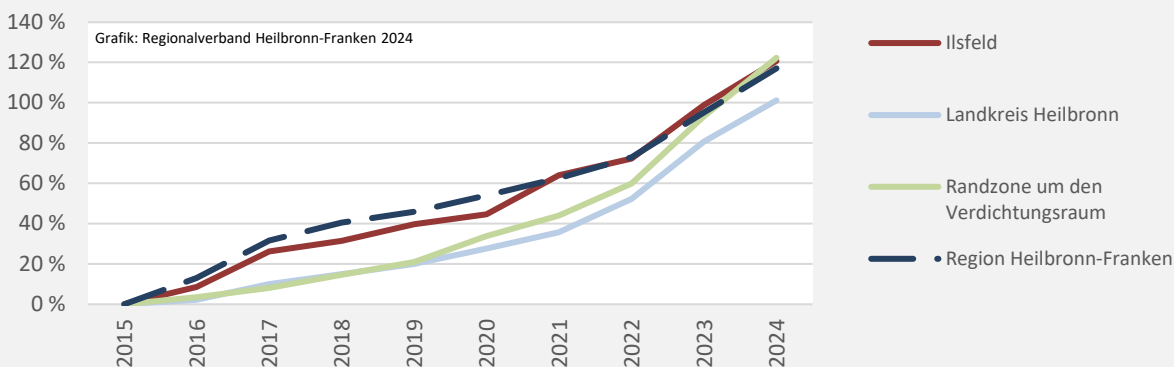
- Wind
- Solar
- Wasser
- Biomasse



Grafik: Regionalverband Heilbronn-Franken 2024

Entwicklung der Nettonennleistung (kWp) Erzeugung regenerative Energien im Vergleich

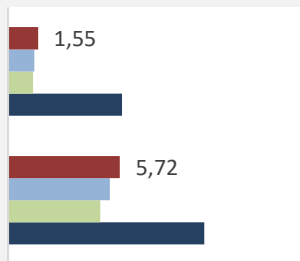
Grafik: Regionalverband Heilbronn-Franken 2024



kWp/Einwohner

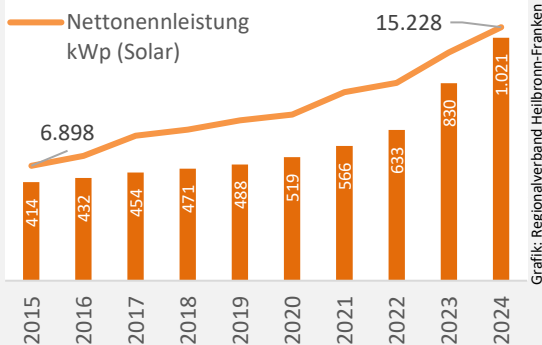
kWp/Wohngebäude

- Ilsfeld
- Landkreis Heilbronn
- Randzone um den Verdichtungsraum
- Region Heilbronn-Franken



Anzahl Anlagen (Solar)

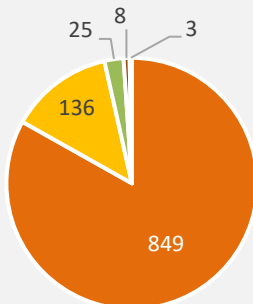
Nettonennleistung kWp (Solar)



Grafik: Regionalverband Heilbronn-Franken 2024

Anzahl – Anlagen (Solar) – 2024

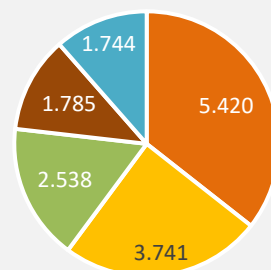
- 0 bis unter 15 kWp
- 15 bis unter 75 kWp
- 75 bis unter 150 kWp
- 150 bis unter 500 kWp
- über 500 kWp



Grafik: Regionalverband Heilbronn-Franken 2024

Nettonennleistung (Solar) – 2024

- 0 bis unter 15 kWp
- 15 bis unter 75 kWp
- 75 bis unter 150 kWp
- 150 bis unter 500 kWp
- über 500 kWp

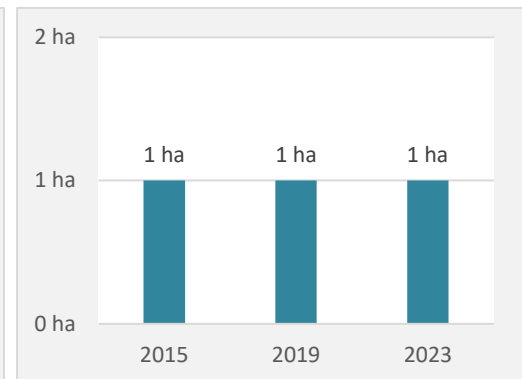
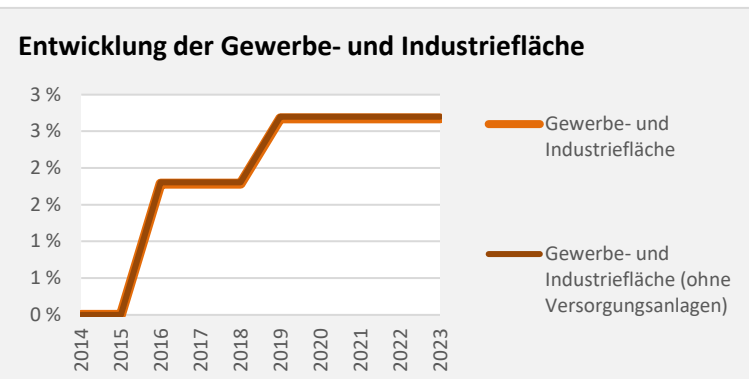
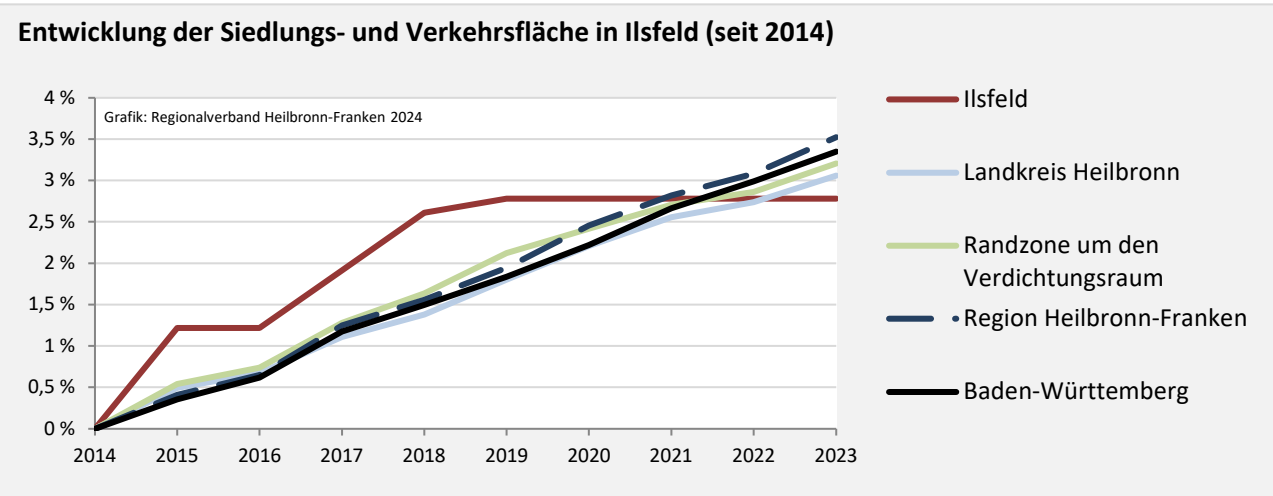
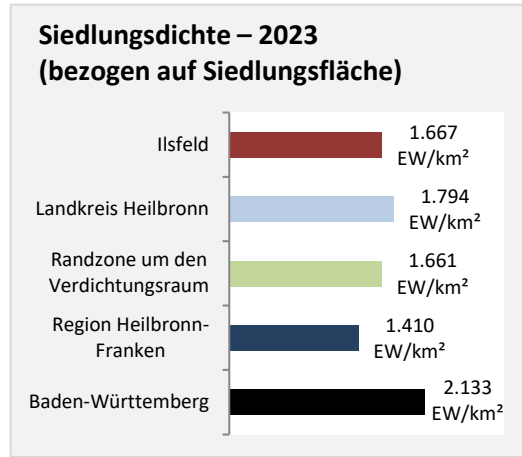
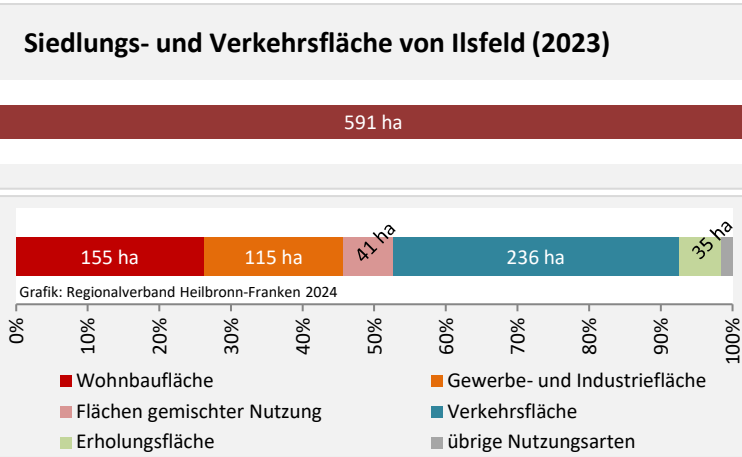
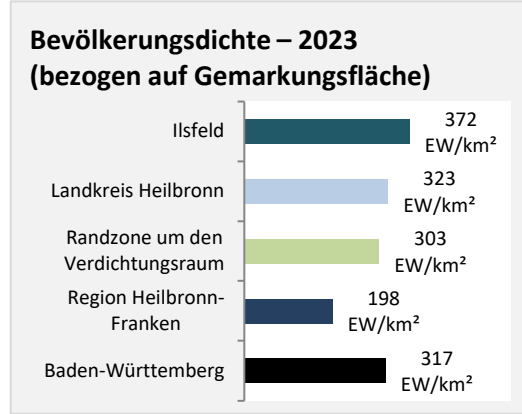
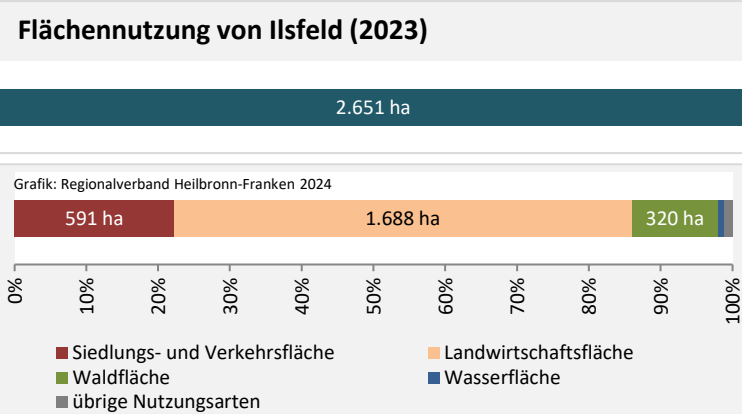


Grafik: Regionalverband Heilbronn-Franken 2024

Datengrundlage: Bundesnetzagentur, Marktstammdatenregister, 11/2024

Abbildungen und Berechnung: Regionalverband Heilbronn-Franken

Ilsfeld – Flächenentwicklung



Datengrundlage: Landesamt für Statistik Baden-Württemberg
 Abbildungen und Berechnungen: Regionalverband Heilbronn-Franken