



Datenblatt für die Gemeinde **Kreßberg**

Stand 2023

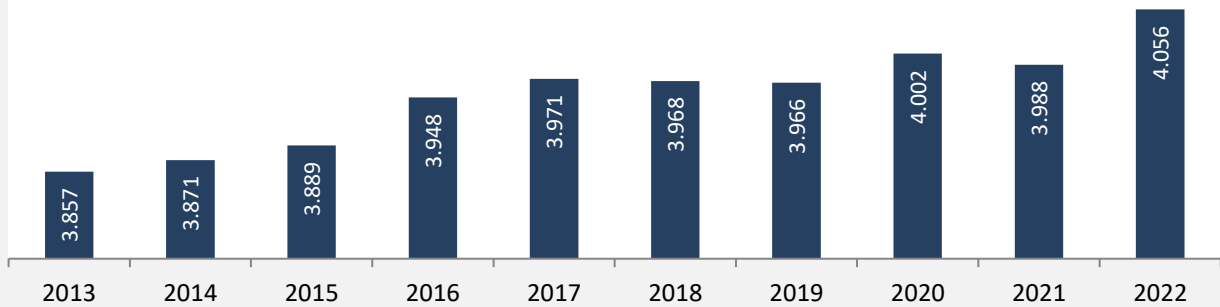
Themen

- Bevölkerung
- Beschäftigung
- Pendlerverflechtungen
- Wohnungsbestand und -entwicklung
- Energiewende
- Flächenentwicklung

Kreßberg – Bevölkerung

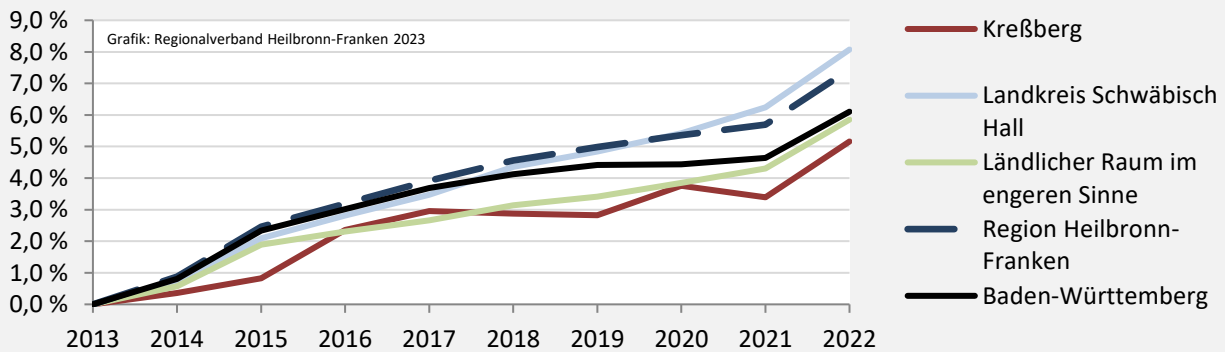
Bevölkerungsstand in Kreßberg (2013 bis 2022)

Grafik: Regionalverband Heilbronn-Franken 2023

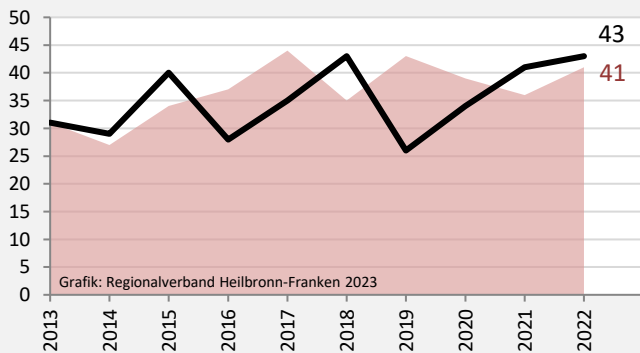


Bevölkerungsentwicklung in Kreßberg (seit 2013)

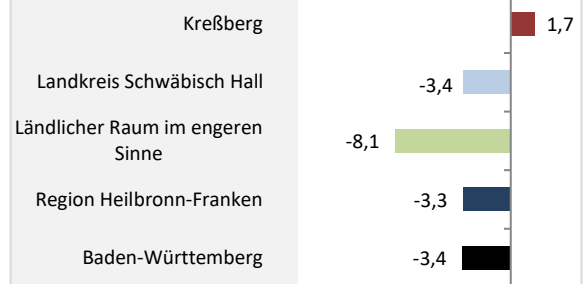
Grafik: Regionalverband Heilbronn-Franken 2023



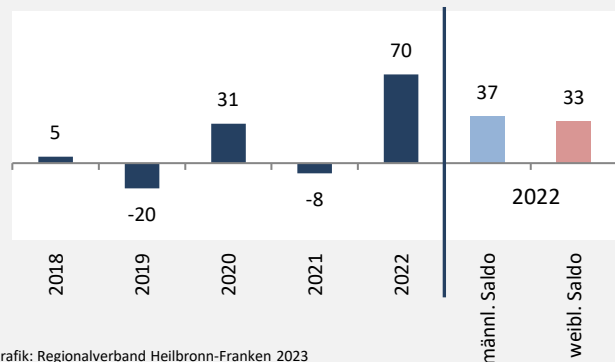
Geburten und Sterbefälle in Kreßberg



5-Jahres-Wertung (2018 bis 2022): natürliche Bevölkerungsentwicklung pro 1.000 Einwohner

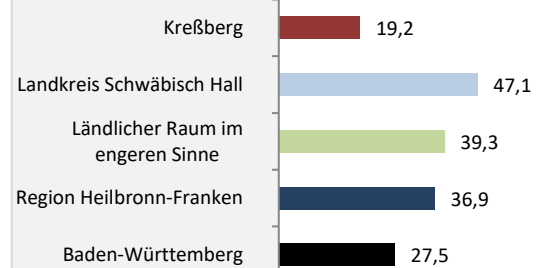


Wanderungssaldi Kreßberg



Grafik: Regionalverband Heilbronn-Franken 2023

5-Jahres-Wertung (2018 bis 2022): Wanderungsgewinne bzw. -verluste pro 1.000 Einwohner

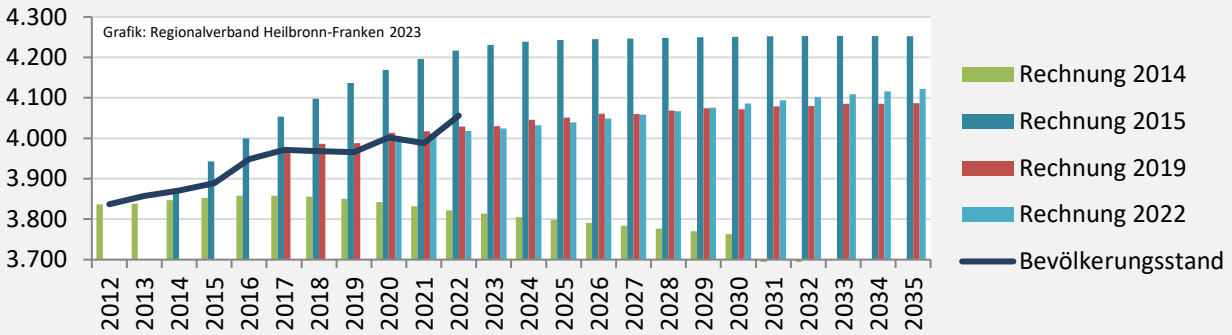


Datengrundlage: Landesamt für Statistik Baden-Württemberg

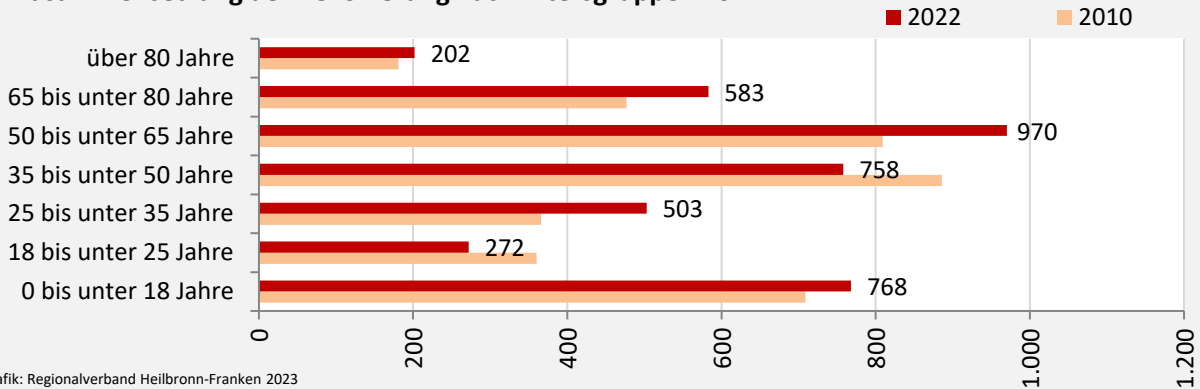
Abbildungen und Berechnungen: Regionalverband Heilbronn-Franken

Kreßberg – Bevölkerung

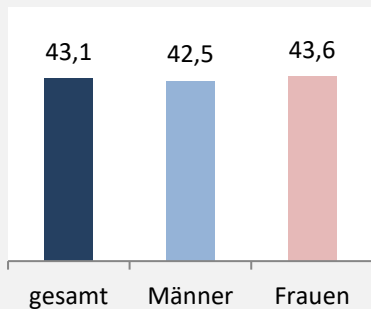
Vorausrechnungsergebnisse im Vergleich



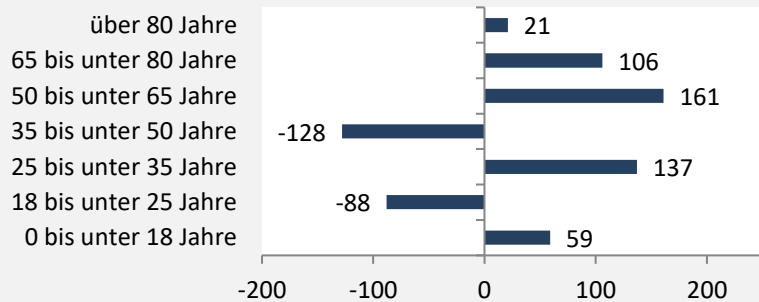
Zusammensetzung der Bevölkerung nach Altersgruppen 2022



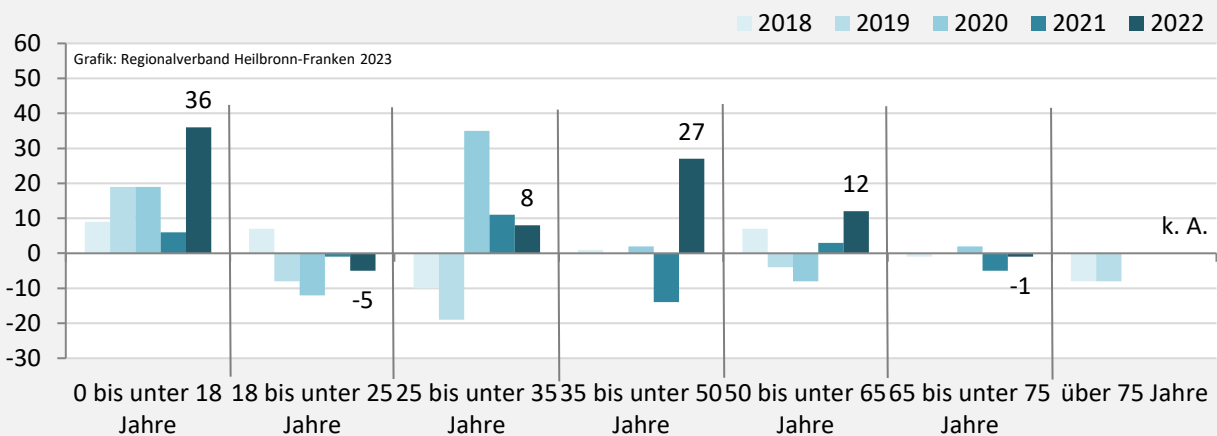
Durchschnittsalter Kreßberg 2022



Veränderung der Bevölkerungszusammensetzung nach Altersgruppen in Kreßberg zwischen 2010 und 2022



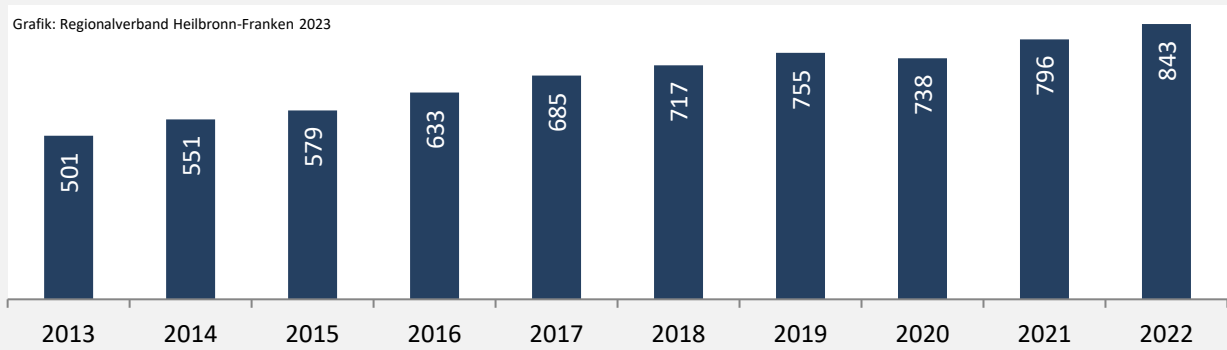
Wanderungssaldi nach Altersgruppen in Kreßberg für die letzten fünf Jahre



Kreßberg – Beschäftigung

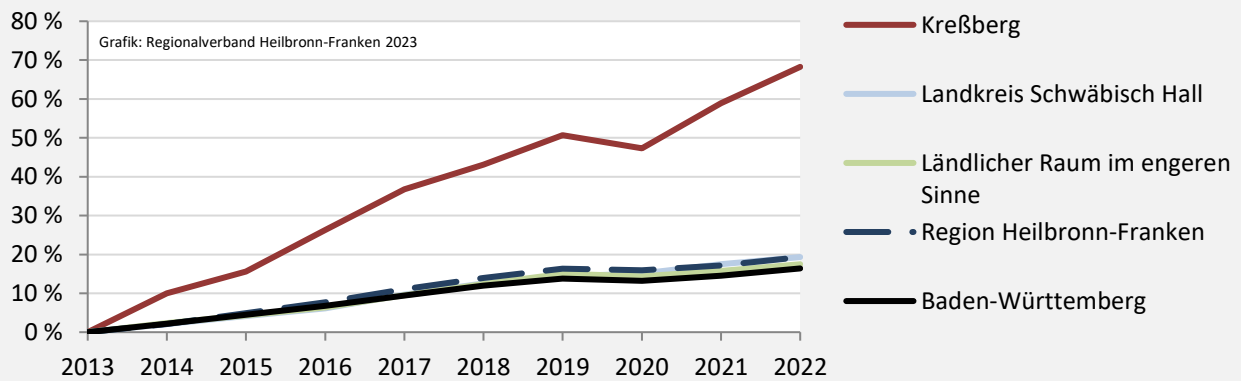
sozialvers. Beschäftigung (SvB) in Kreßberg (2013 bis 2022)

Grafik: Regionalverband Heilbronn-Franken 2023

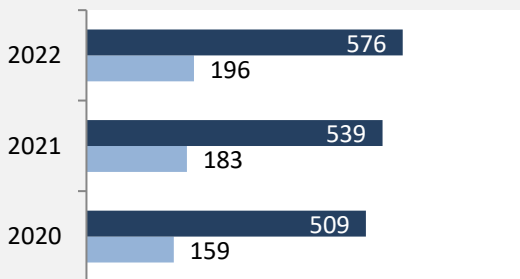


prozentuale Entwicklung der SvB in Kreßberg (seit 2013)

Grafik: Regionalverband Heilbronn-Franken 2023

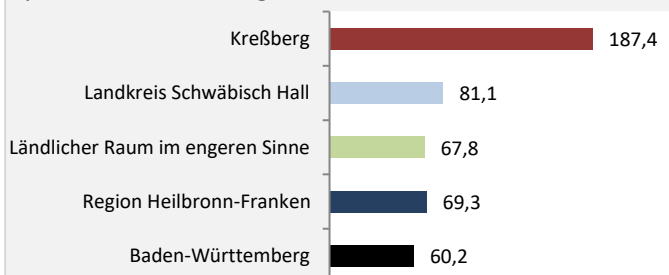


■ produzierendes Gewerbe ■ Dienstleistungen

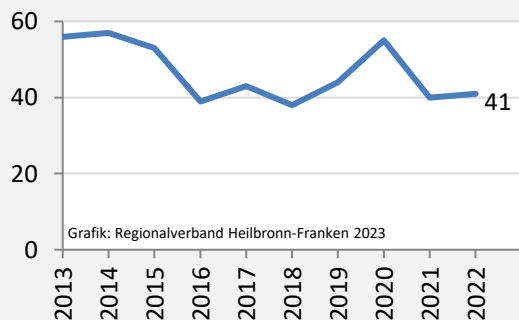


Grafik: Regionalverband Heilbronn-Franken 2023

5-Jahres-Wertung (2017 bis 2022): Beschäftigungsgewinne/-verluste pro 1.000 Beschäftigte



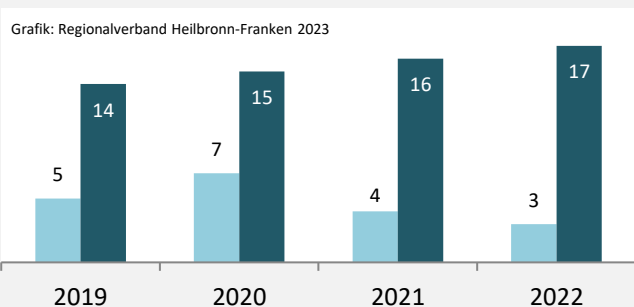
Arbeitslosigkeit in Kreßberg



Grafik: Regionalverband Heilbronn-Franken 2023

Arbeitslosigkeit in Kreßberg

■ unter 25 Jahren ■ über 55 Jahre

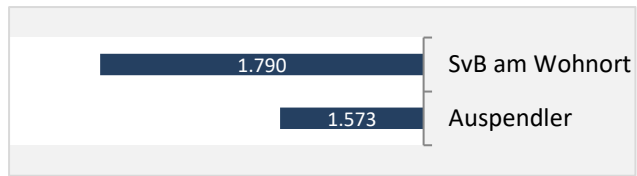
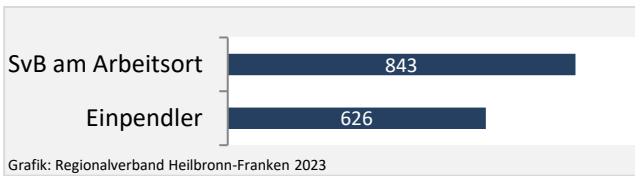


Grafik: Regionalverband Heilbronn-Franken 2023

Datengrundlage: Statistik der Bundesagentur für Arbeit

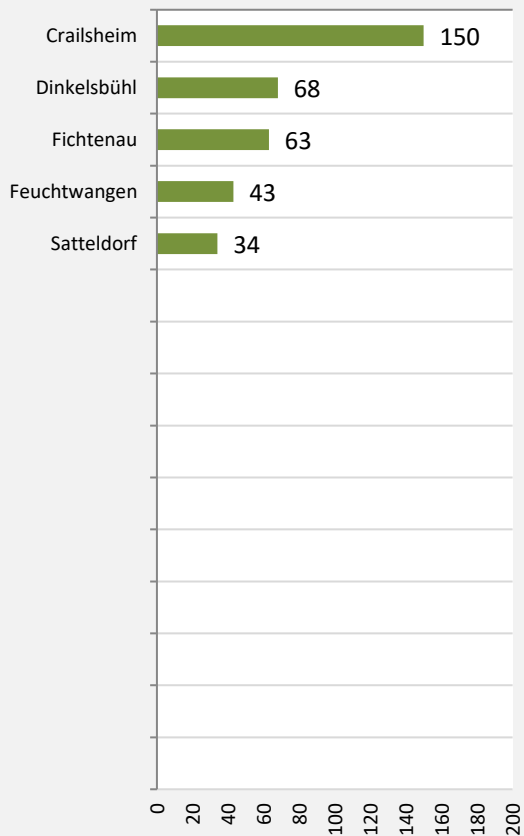
Abbildungen und Berechnungen: Regionalverband Heilbronn-Franken

Kreßberg – Pendlerverflechtungen

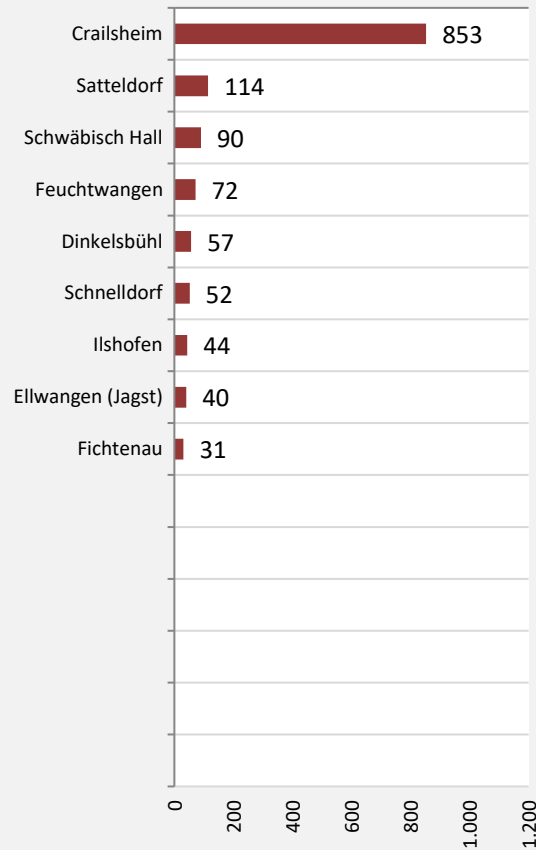


Pendlersaldo: -947

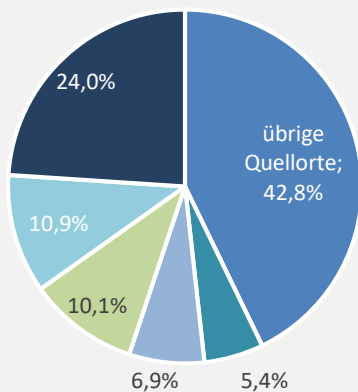
Einpendler nach Gemeinden



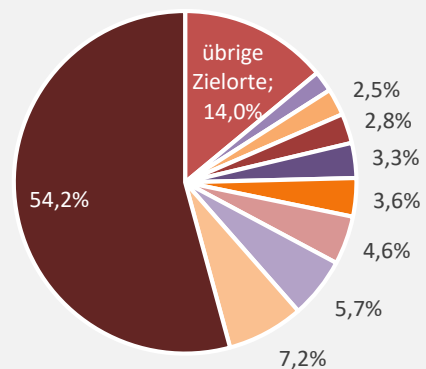
Auspender nach Gemeinden



Einpendleranteil nach Quellort; gegen den Uhrzeigersinn, Reihenfolge s. o.



Auspenderanteil nach Zielort; gegen den Uhrzeigersinn, Reihenfolge s. o.

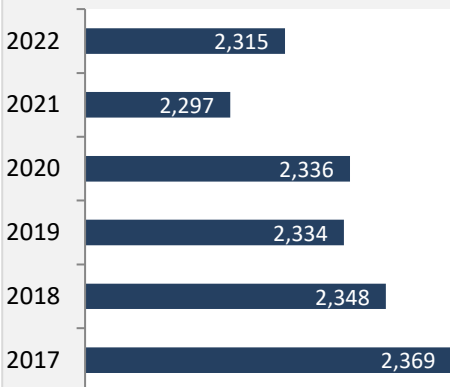


Datengrundlage: Statistische Ämter des Bundes und der Länder

Abbildungen: Regionalverband Heilbronn-Franken (keine Darstellung von Werten unter 30)

Kreßberg – Wohnungsbestand und -entwicklung

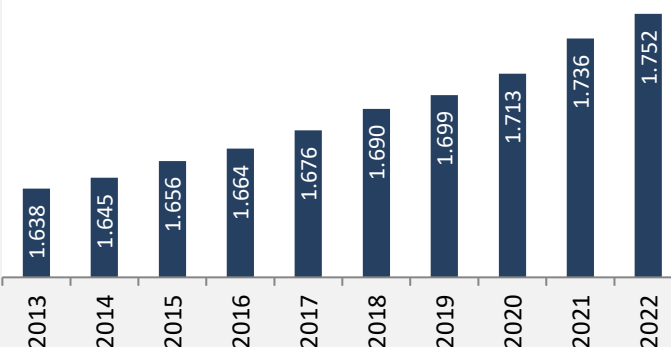
Belegungsdichte in Kreßberg



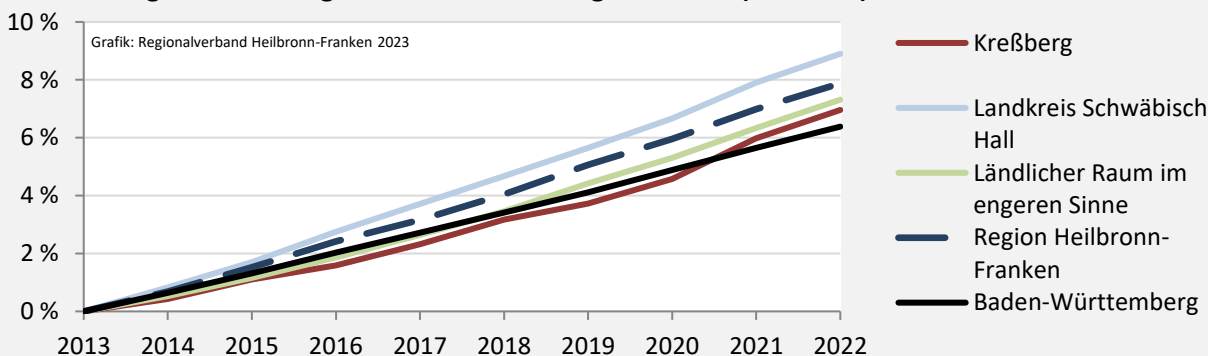
Grafik: Regionalverband Heilbronn-Franken 2023

Wohnungen in Wohn- und Nichtwohngebäuden in Kreßberg

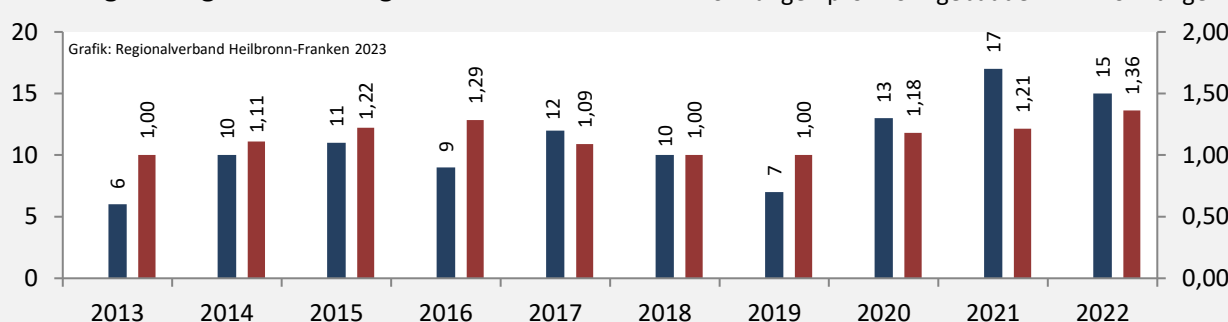
Grafik: Regionalverband Heilbronn-Franken 2023



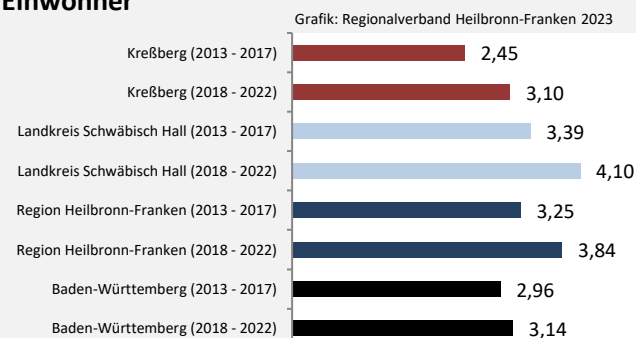
Entwicklung des Wohnungsbestands in Kreßberg und B.-W. (seit 2013)



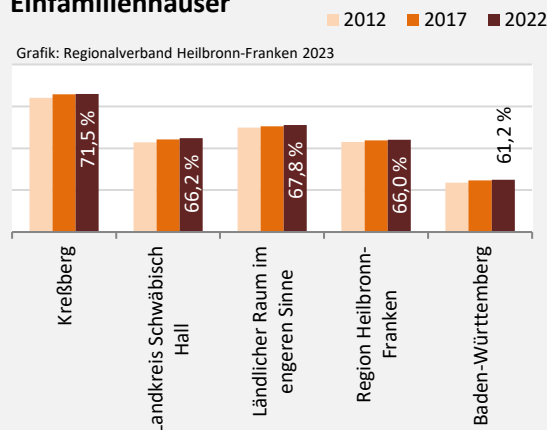
Baufertigstellungen in Kreßberg



durchschnittliche jährliche Zahl an baufertiggestellten Wohnungen pro 1.000 Einwohner



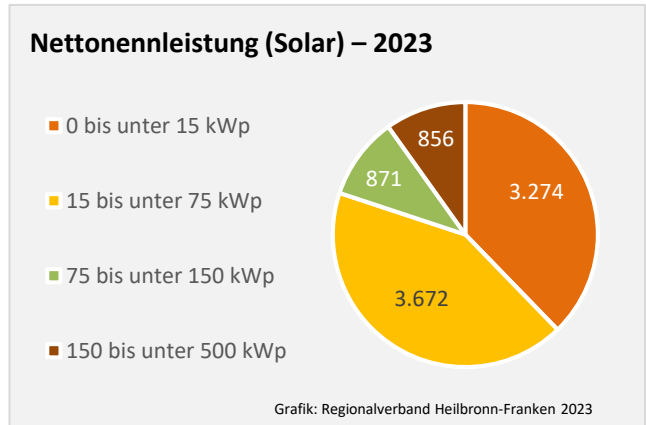
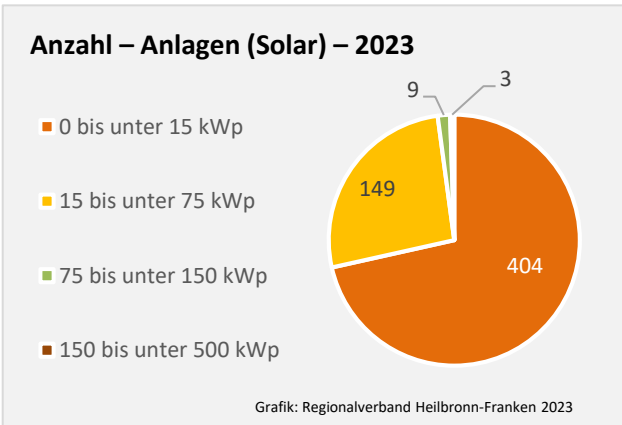
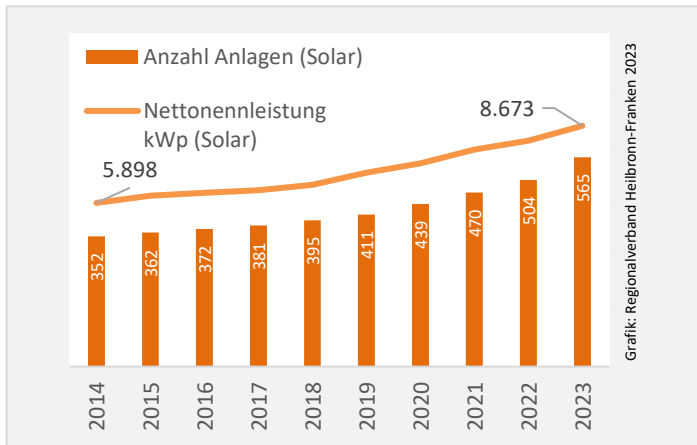
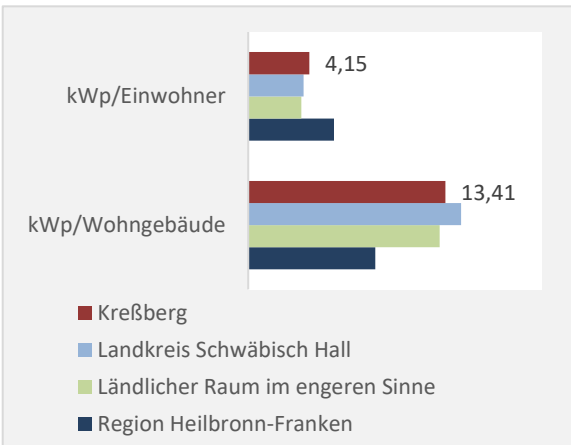
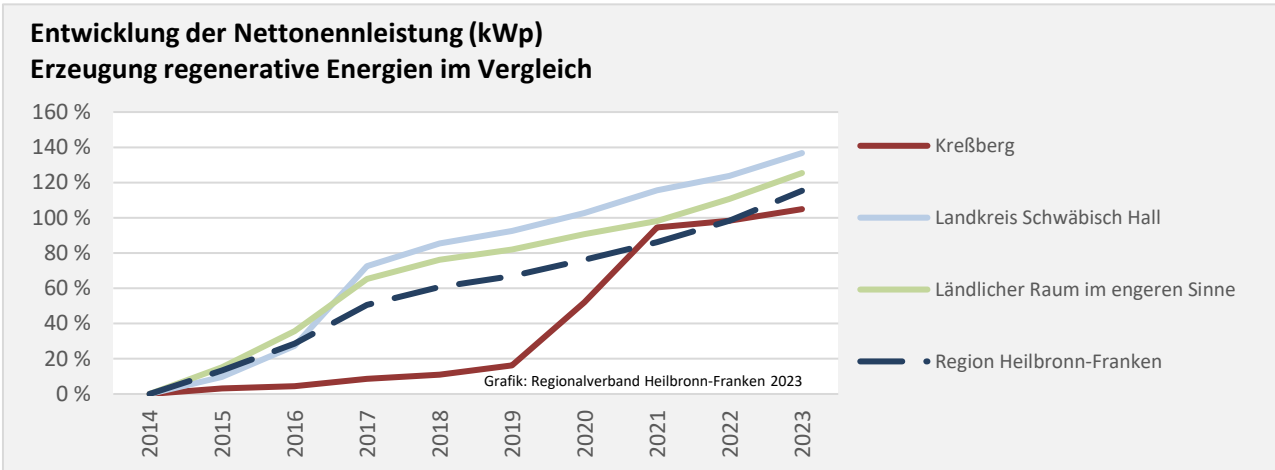
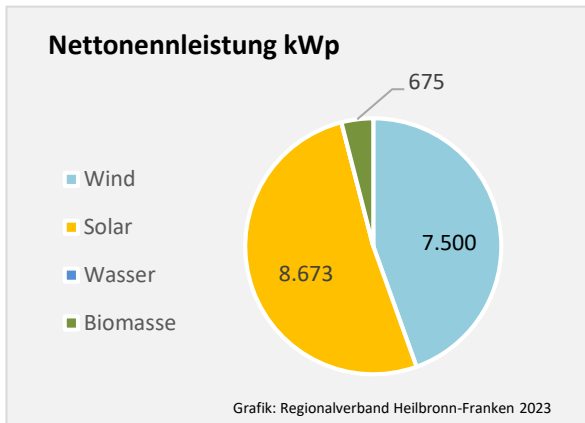
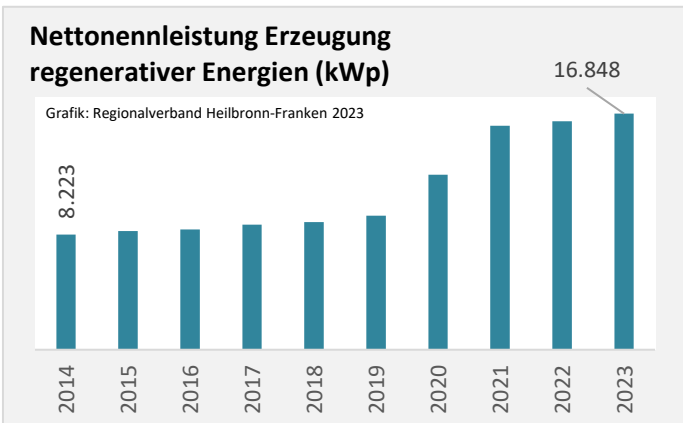
Einfamilienhäuser



Datengrundlage: Statistisches Landesamt Baden-Württemberg (ab 2011: Zensus 2011)

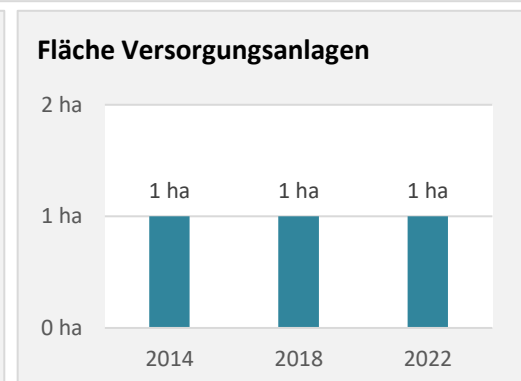
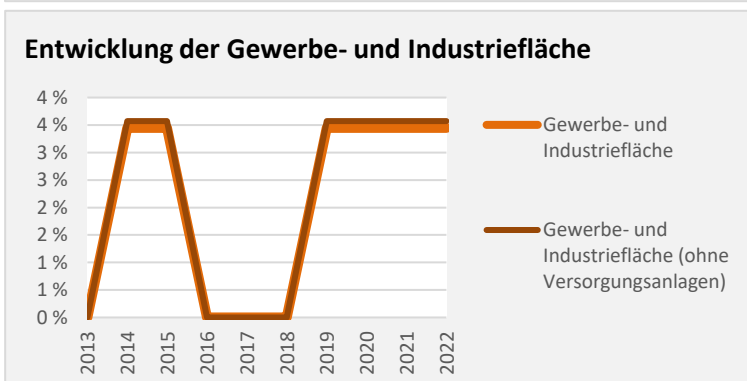
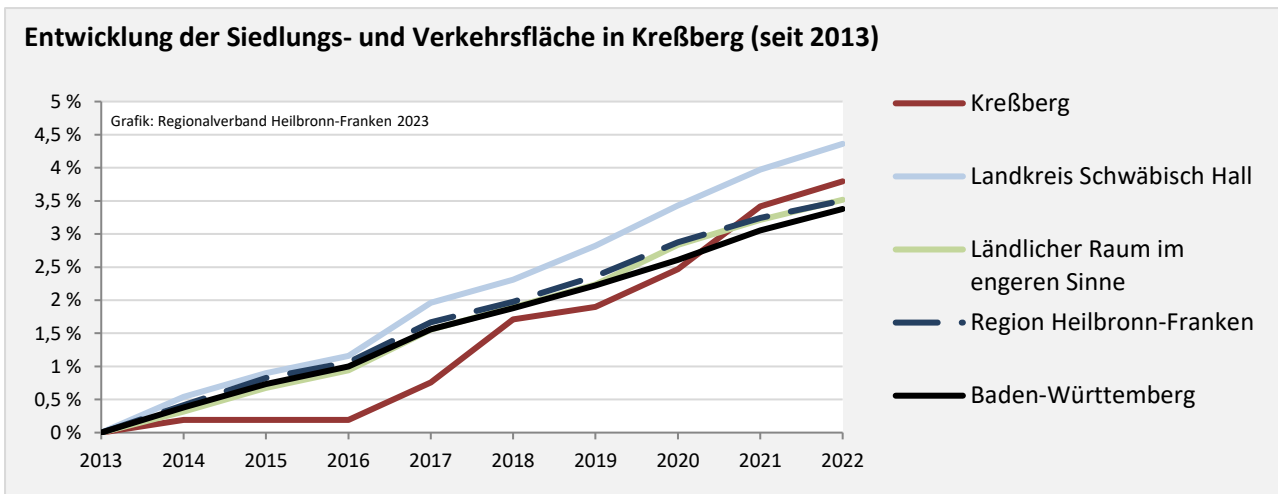
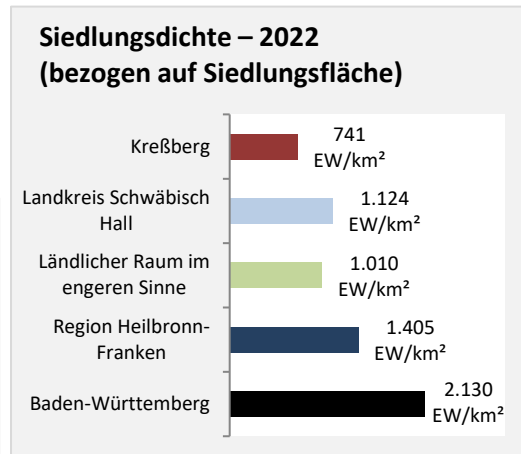
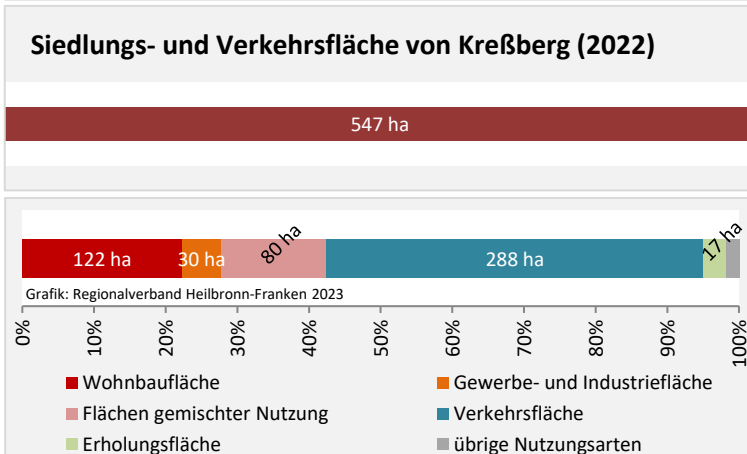
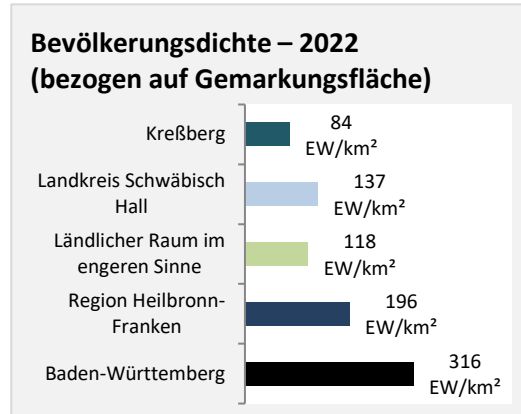
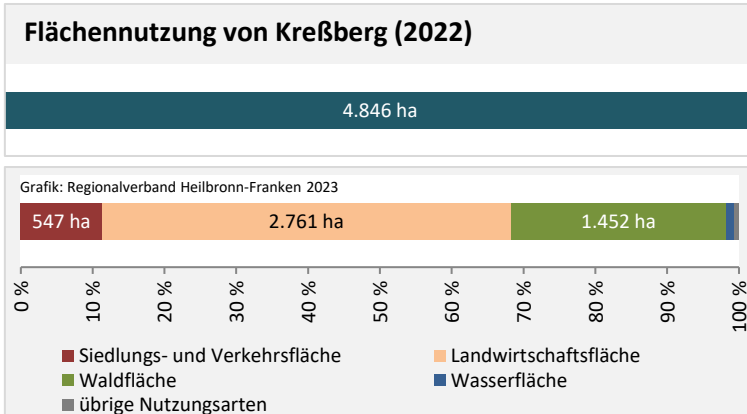
Abbildungen und Berechnungen: Regionalverband Heilbronn-Franken

Kreßberg – Energiewende



Datengrundlage: Bundesnetzagentur, Marktstammdatenregister, 10/2023
 Abbildungen und Berechnung: Regionalverband Heilbronn-Franken

Kreßberg – Flächenentwicklung



Datengrundlage: Landesamt für Statistik Baden-Württemberg
 Abbildungen und Berechnungen: Regionalverband Heilbronn-Franken