



Datenblatt für die Gemeinde **Jagsthausen**

Stand 2023

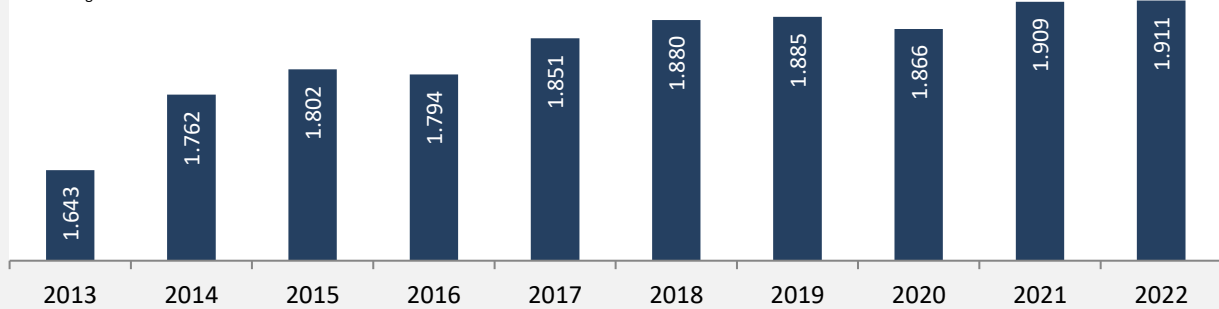
Themen

- Bevölkerung
- Beschäftigung
- Pendlerverflechtungen
- Wohnungsbestand und -entwicklung
- Energiewende
- Flächenentwicklung

Jagsthausen – Bevölkerung

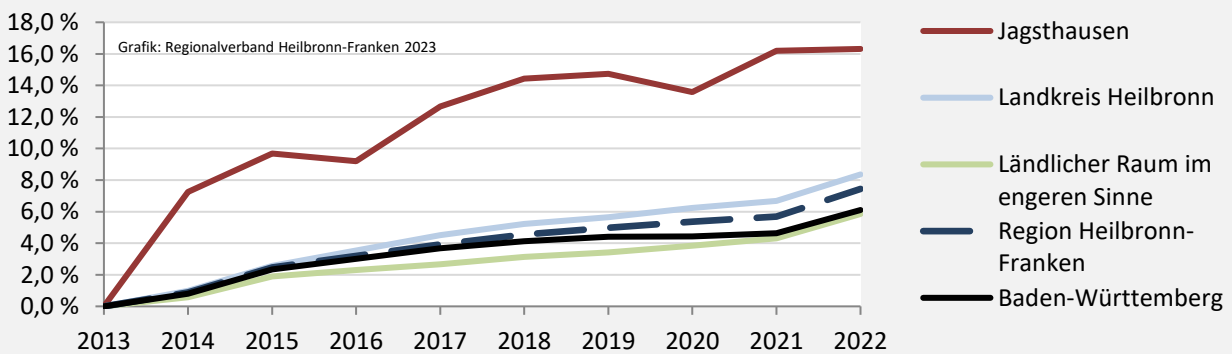
Bevölkerungsstand in Jagsthausen (2013 bis 2022)

Grafik: Regionalverband Heilbronn-Franken 2023

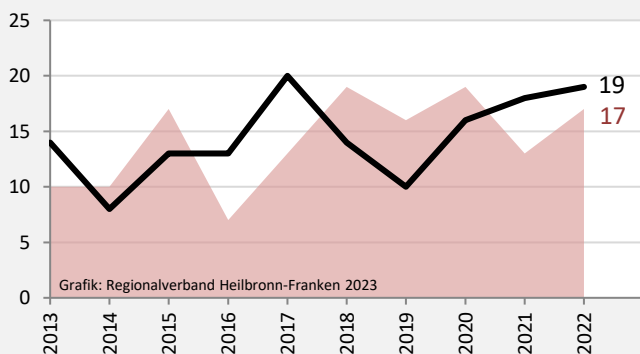


Bevölkerungsentwicklung in Jagsthausen (seit 2013)

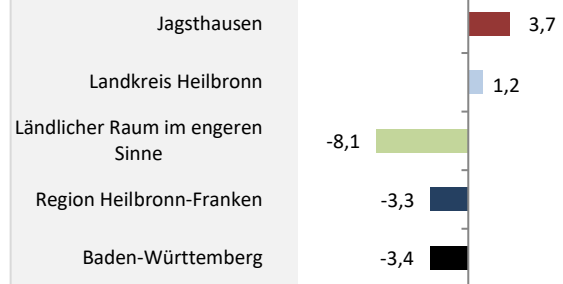
Grafik: Regionalverband Heilbronn-Franken 2023



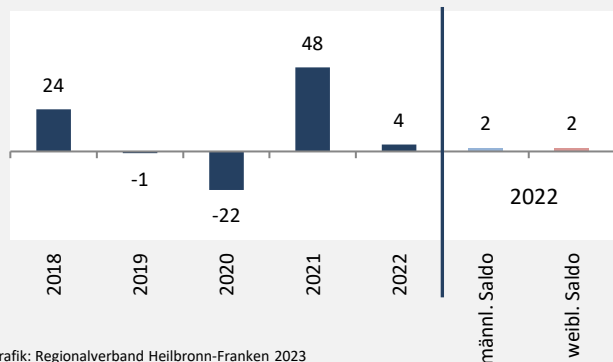
Geburten und Sterbefälle in Jagsthausen



5-Jahres-Wertung (2018 bis 2022): natürliche Bevölkerungsentwicklung pro 1.000 Einwohner




Wanderungssaldi Jagsthausen



Grafik: Regionalverband Heilbronn-Franken 2023

5-Jahres-Wertung (2018 bis 2022): Wanderungsgewinne bzw. -verluste pro 1.000 Einwohner

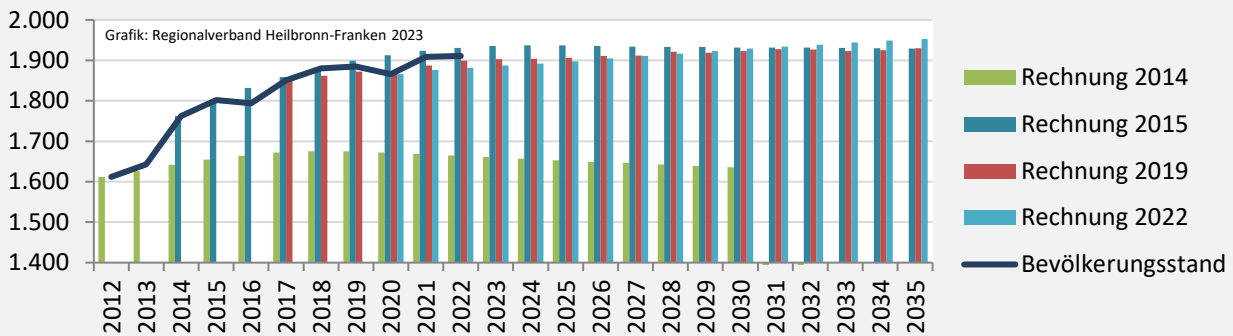


Datengrundlage: Landesamt für Statistik Baden-Württemberg

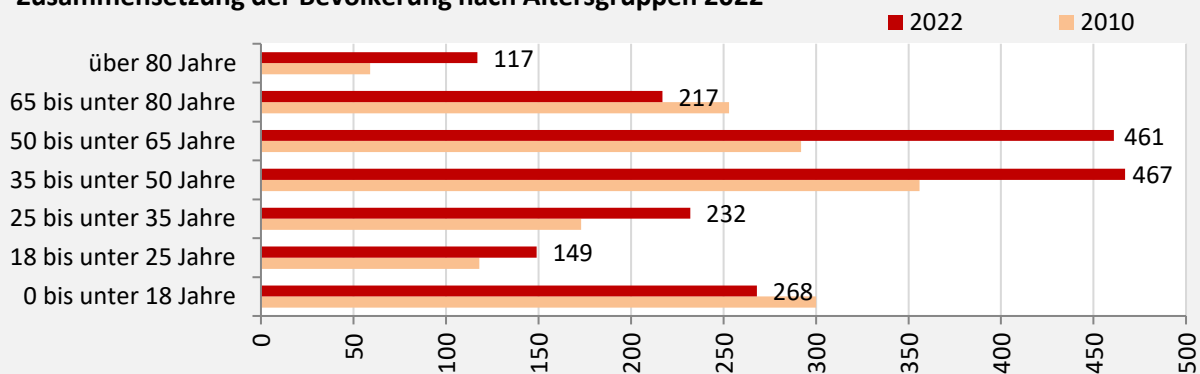
Abbildungen und Berechnungen: Regionalverband Heilbronn-Franken

Jagsthausen – Bevölkerung

Vorausrechnungsergebnisse im Vergleich

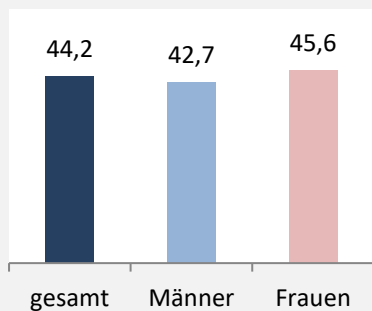


Zusammensetzung der Bevölkerung nach Altersgruppen 2022

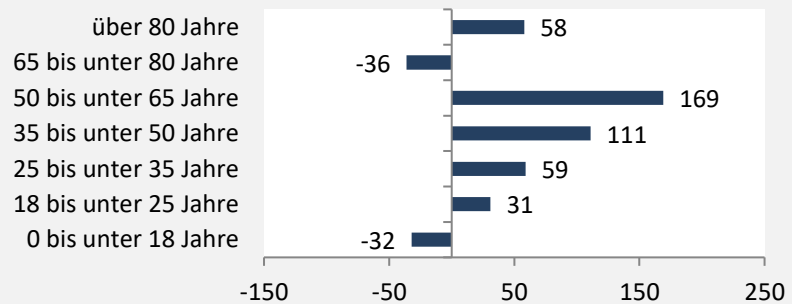


Grafik: Regionalverband Heilbronn-Franken 2023

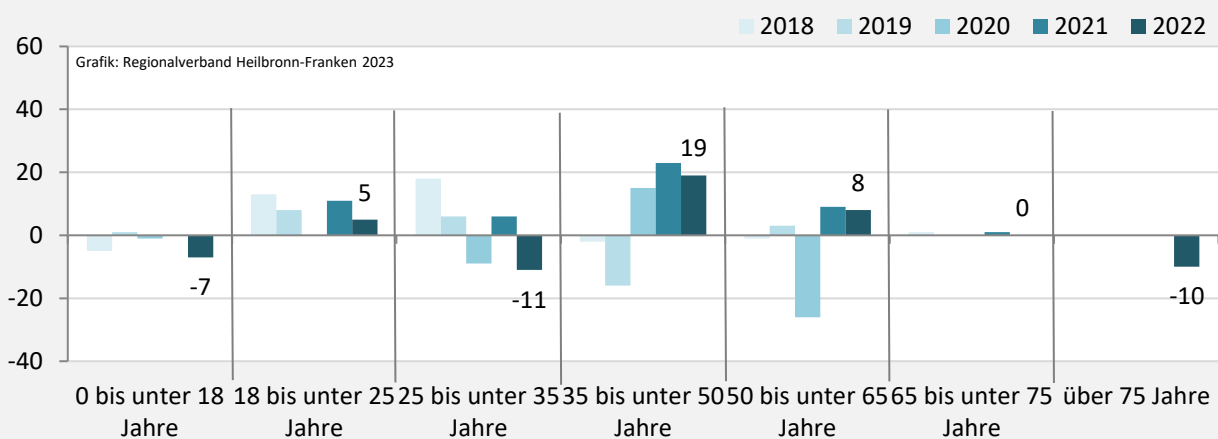
Durchschnittsalter Jagsthausen 2022



Veränderung der Bevölkerungszusammensetzung nach Altersgruppen in Jagsthausen zwischen 2010 und 2022



Wanderungssaldi nach Altersgruppen in Jagsthausen für die letzten fünf Jahre



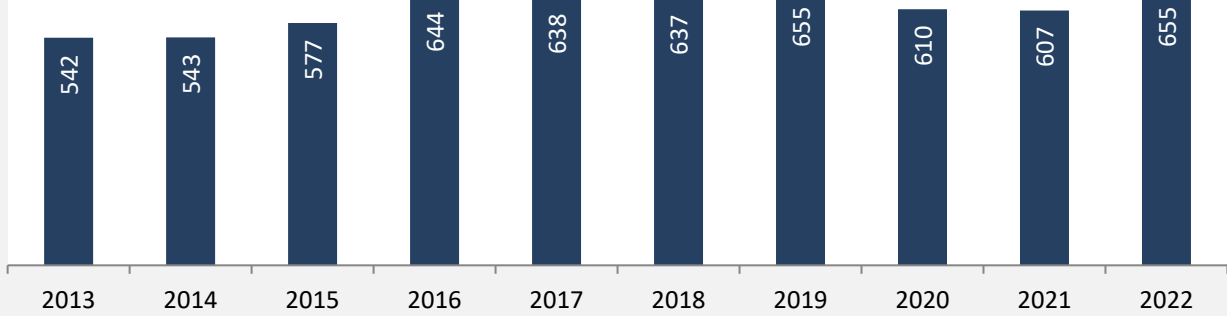
Datengrundlage: Landesamt für Statistik Baden-Württemberg

Abbildungen und Berechnungen: Regionalverband Heilbronn-Franken

Jagsthausen – Beschäftigung

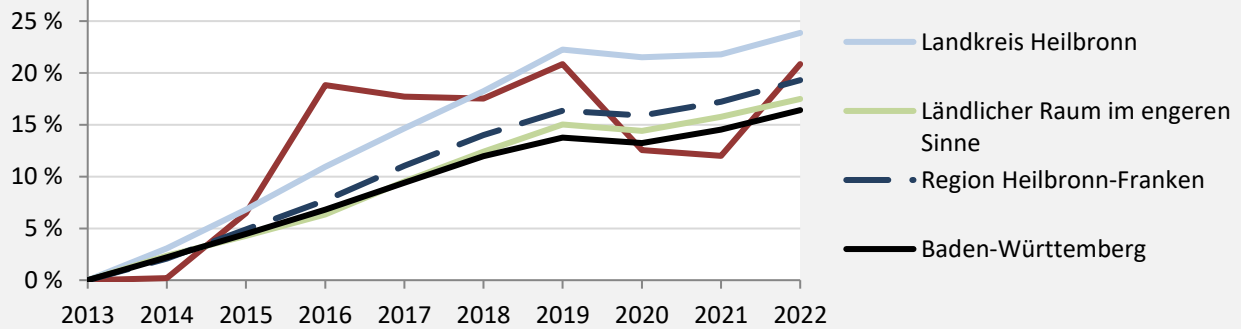
sozialvers. Beschäftigung (SvB) in Jagsthausen (2013 bis 2022)

Grafik: Regionalverband Heilbronn-Franken 2023




prozentuale Entwicklung der SvB in Jagsthausen (seit 2013)

Grafik: Regionalverband Heilbronn-Franken 2023

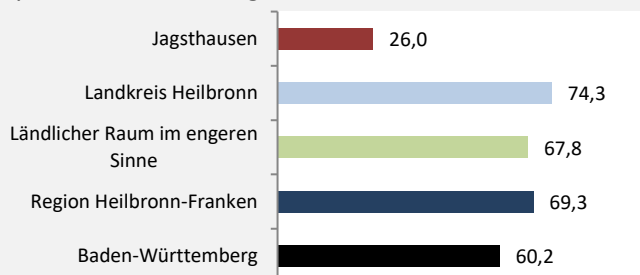


■ produzierendes Gewerbe ■ Dienstleistungen

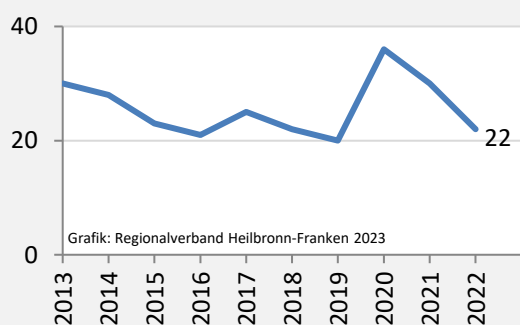


Grafik: Regionalverband Heilbronn-Franken 2023

5-Jahres-Wertung (2017 bis 2022): Beschäftigungsgewinne/-verluste pro 1.000 Beschäftigte



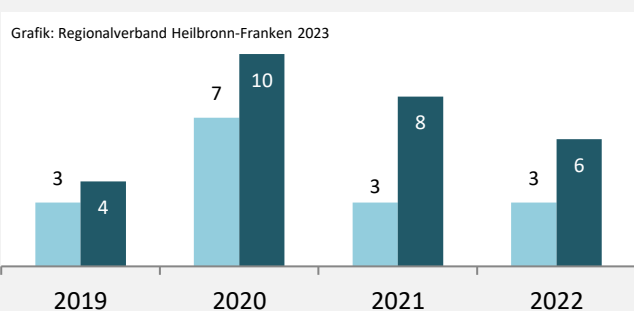
Arbeitslosigkeit in Jagsthausen



Grafik: Regionalverband Heilbronn-Franken 2023

Arbeitslosigkeit in Jagsthausen

■ unter 25 Jahren ■ über 55 Jahre

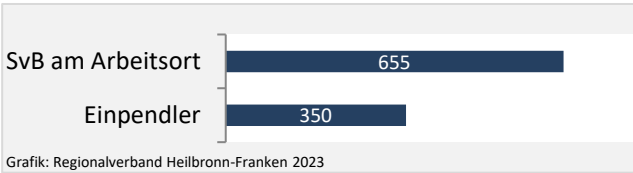


Grafik: Regionalverband Heilbronn-Franken 2023

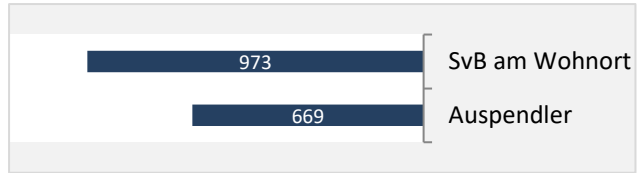
Datengrundlage: Statistik der Bundesagentur für Arbeit

Abbildungen und Berechnungen: Regionalverband Heilbronn-Franken

Jagsthausen – Pendlerverflechtungen



Grafik: Regionalverband Heilbronn-Franken 2023



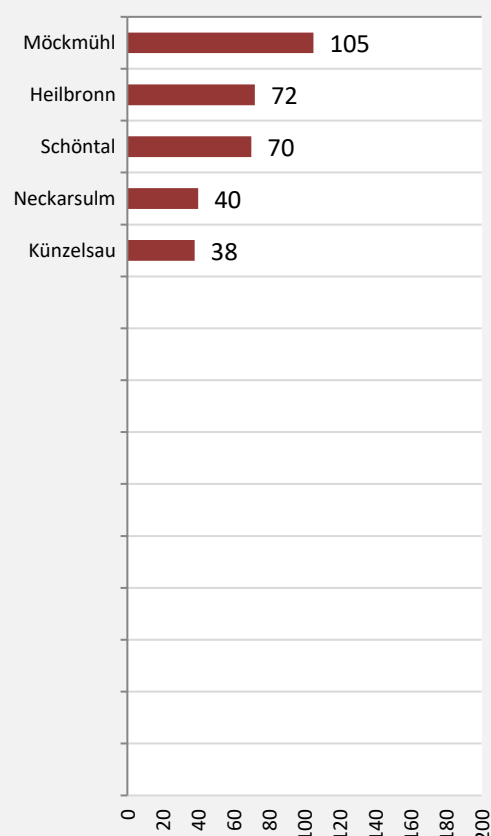
Pendlersaldo: -319

Einpendler nach Gemeinden



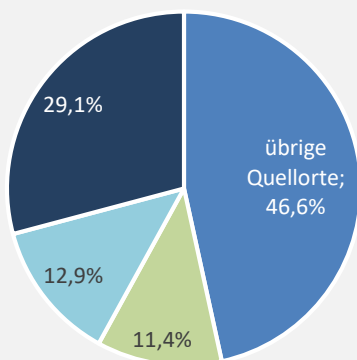
Grafik: Regionalverband Heilbronn-Franken 2023

Auspendler nach Gemeinden

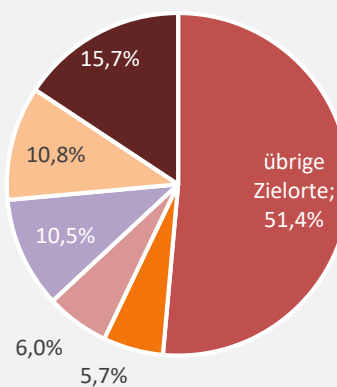


Grafik: Regionalverband Heilbronn-Franken 2023

Einpendleranteil nach Quellort; gegen den Uhrzeigersinn, Reihenfolge s. o.



Auspendleranteil nach Zielort; gegen den Uhrzeigersinn, Reihenfolge s. o.

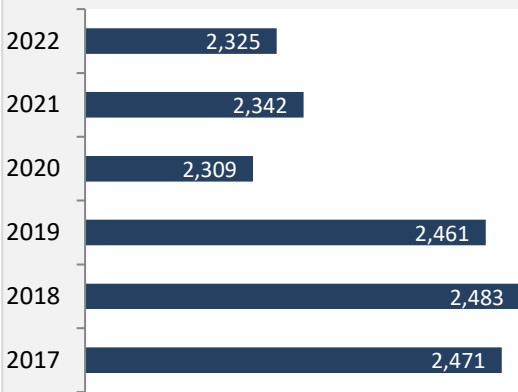


Datengrundlage: Statistische Ämter des Bundes und der Länder

Abbildungen: Regionalverband Heilbronn-Franken (keine Darstellung von Werten unter 30)

Jagsthausen – Wohnungsbestand und -entwicklung

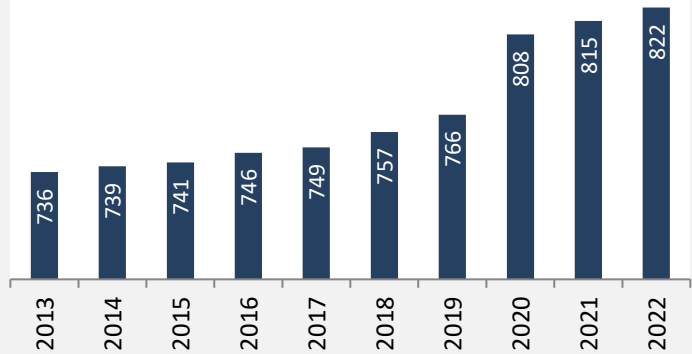
Belegungsdichte in Jagsthausen



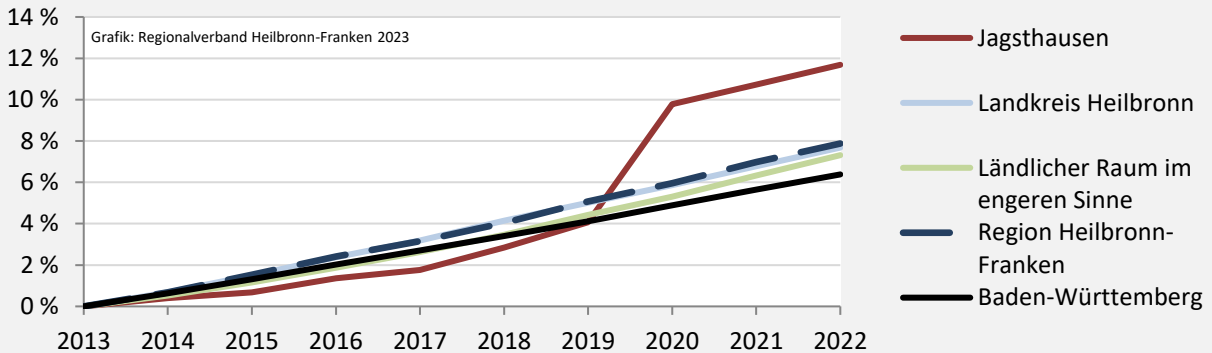
Grafik: Regionalverband Heilbronn-Franken 2023

Wohnungen in Wohn- und Nichtwohngebäuden in Jagsthausen

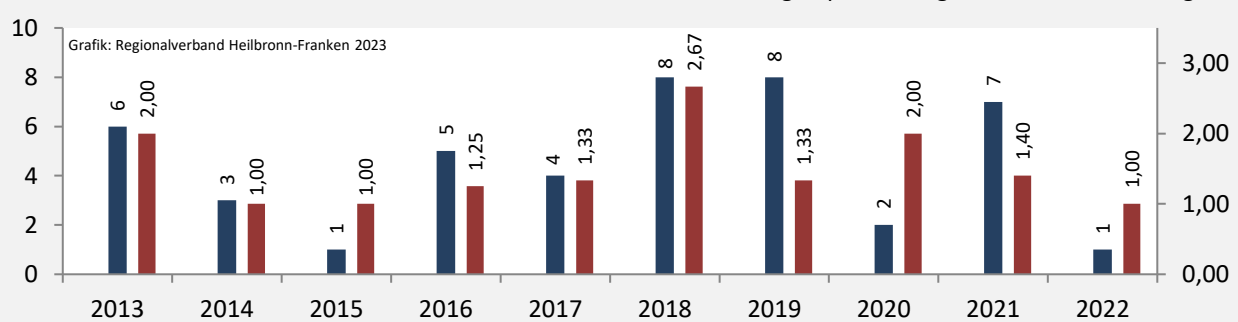
Grafik: Regionalverband Heilbronn-Franken 2023



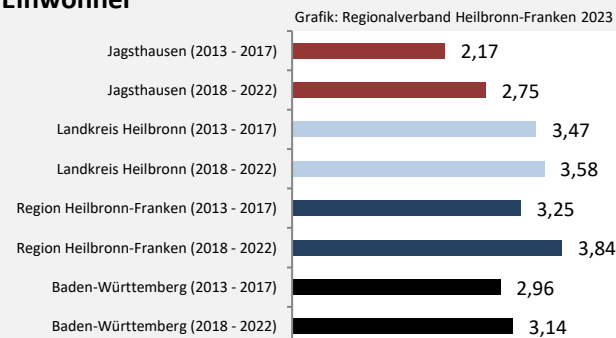
Entwicklung des Wohnungsbestands in Jagsthausen und B.-W. (seit 2013)



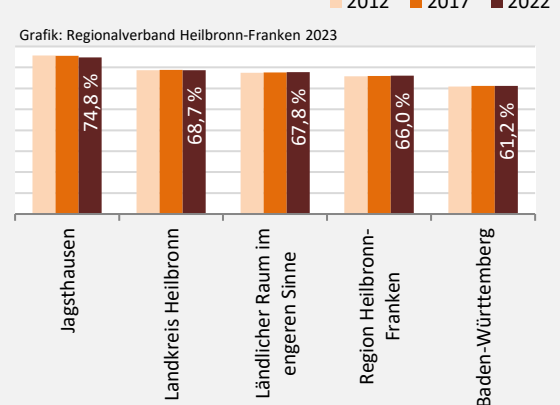
Baufertigstellungen in Jagsthausen



durchschnittliche jährliche Zahl an baufertiggestellten Wohnungen pro 1.000 Einwohner



Einfamilienhäuser



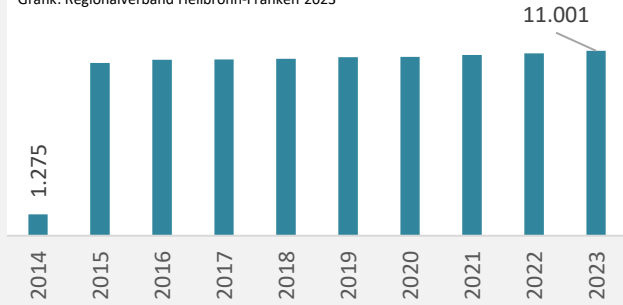
Datengrundlage: Statistisches Landesamt Baden-Württemberg (ab 2011: Zensus 2011)

Abbildungen und Berechnungen: Regionalverband Heilbronn-Franken

Jagsthausen – Energiewende

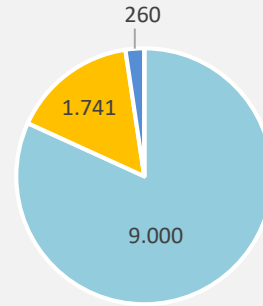
Nettonennleistung Erzeugung regenerativer Energien (kWp)

Grafik: Regionalverband Heilbronn-Franken 2023



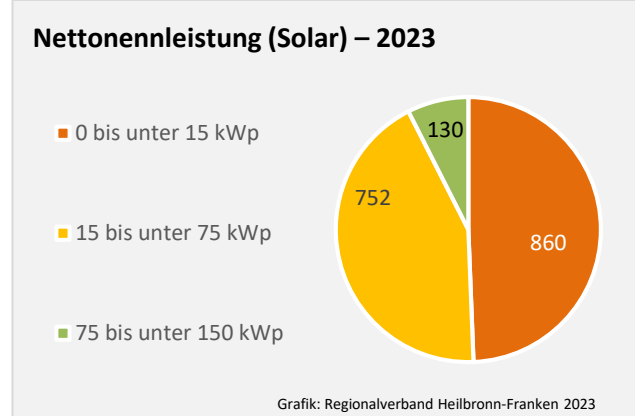
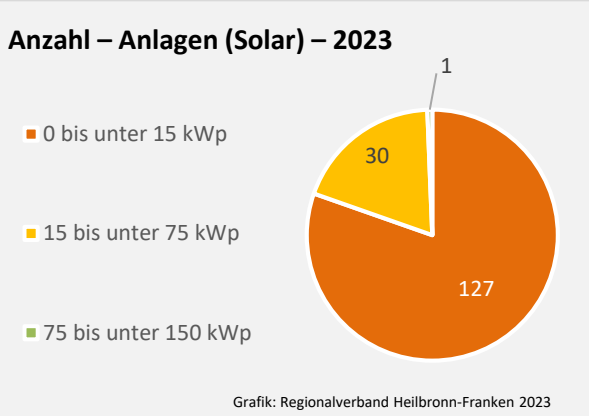
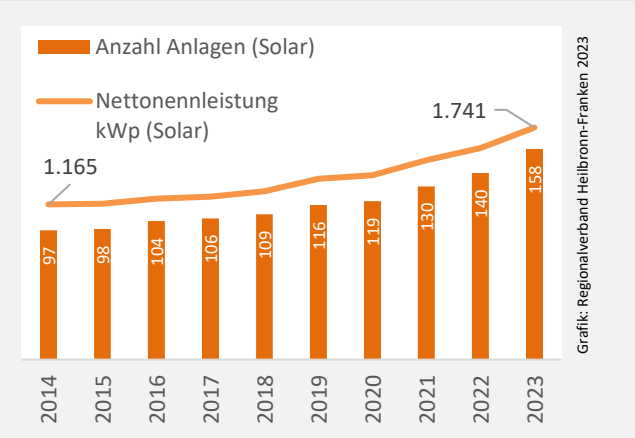
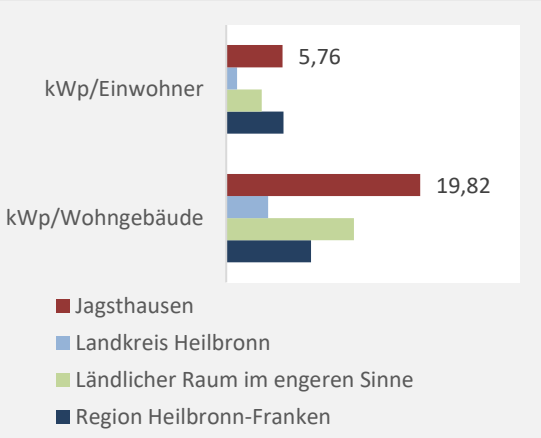
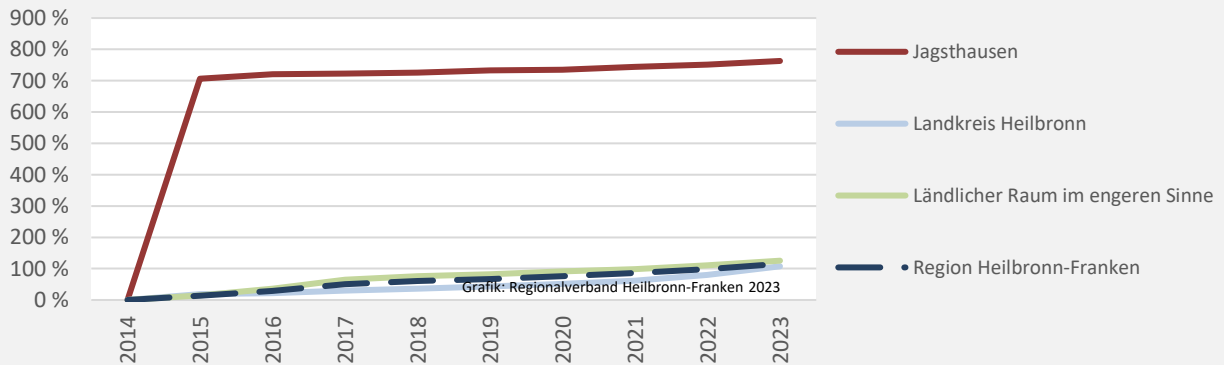
Nettonennleistung kWp

- Wind
- Solar
- Wasser
- Biomasse



Grafik: Regionalverband Heilbronn-Franken 2023

Entwicklung der Nettonennleistung (kWp) Erzeugung regenerative Energien im Vergleich

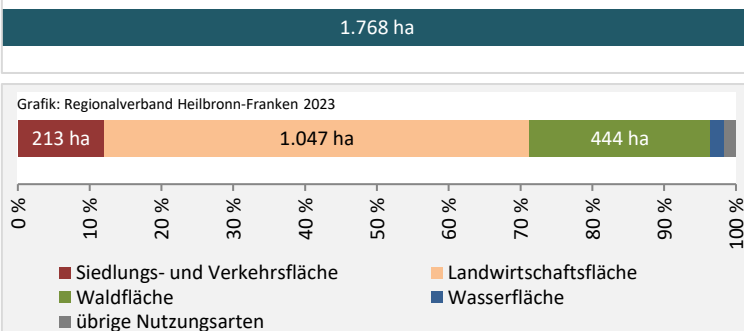


Datengrundlage: Bundesnetzagentur, Marktstammdatenregister, 10/2023


Abbildungen und Berechnung: Regionalverband Heilbronn-Franken

Jagsthausen – Flächenentwicklung

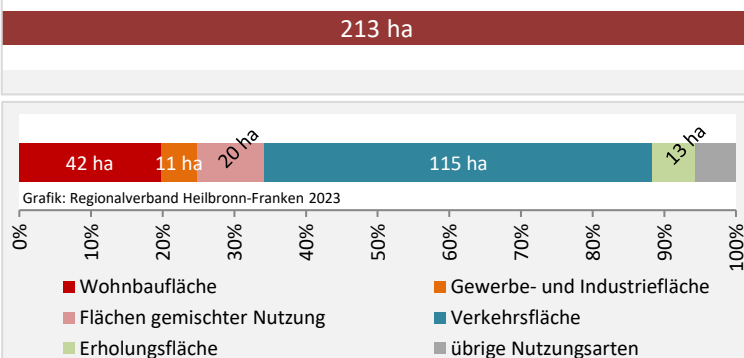
Flächennutzung von Jagsthausen (2022)



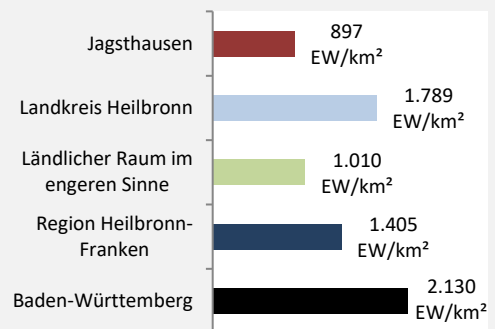
Bevölkerungsdichte – 2022 (bezogen auf Gemarkungsfläche)



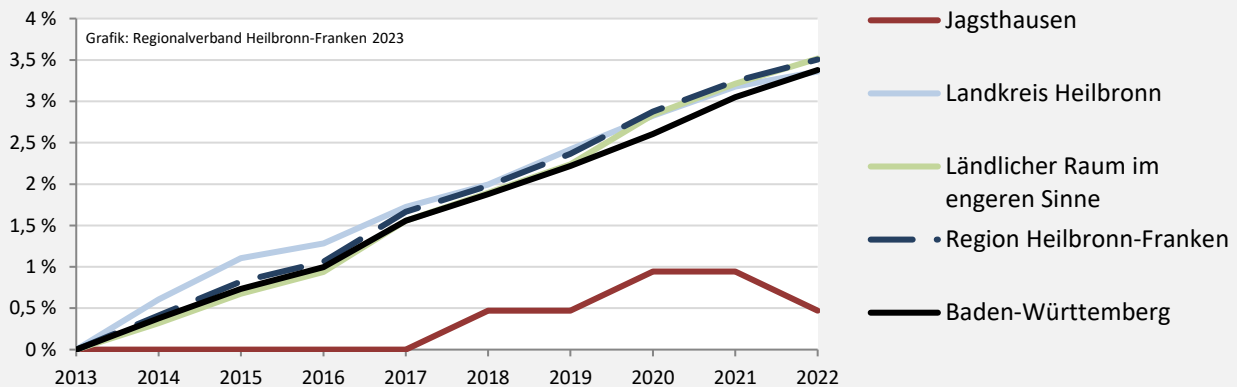
Siedlungs- und Verkehrsfläche von Jagsthausen (2022)



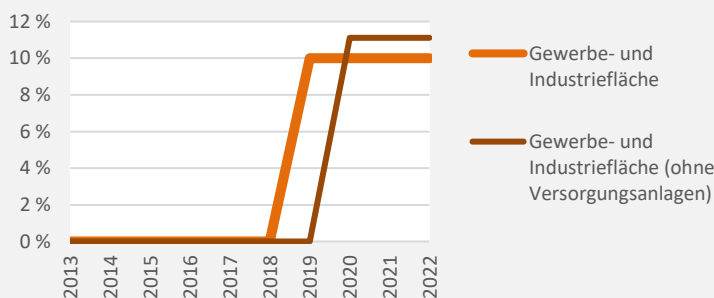
Siedlungsdichte – 2022 (bezogen auf Siedlungsfläche)



Entwicklung der Siedlungs- und Verkehrsfläche in Jagsthausen (seit 2013)



Entwicklung der Gewerbe- und Industriefläche



Fläche Versorgungsanlagen

