



Datenblatt für die Gemeinde **Gundelsheim**

Stand 2024

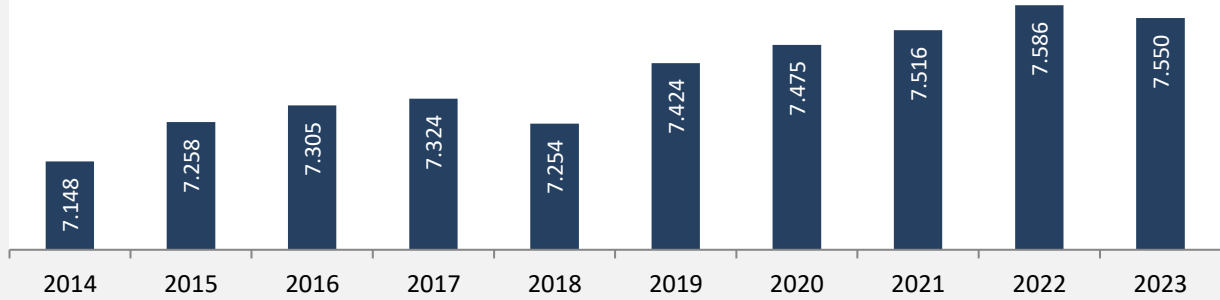
Themen

- Bevölkerung
- Beschäftigung
- Pendlerverflechtungen
- Wohnungsbestand und -entwicklung
- Energiewende
- Flächenentwicklung

Gundelsheim – Bevölkerung

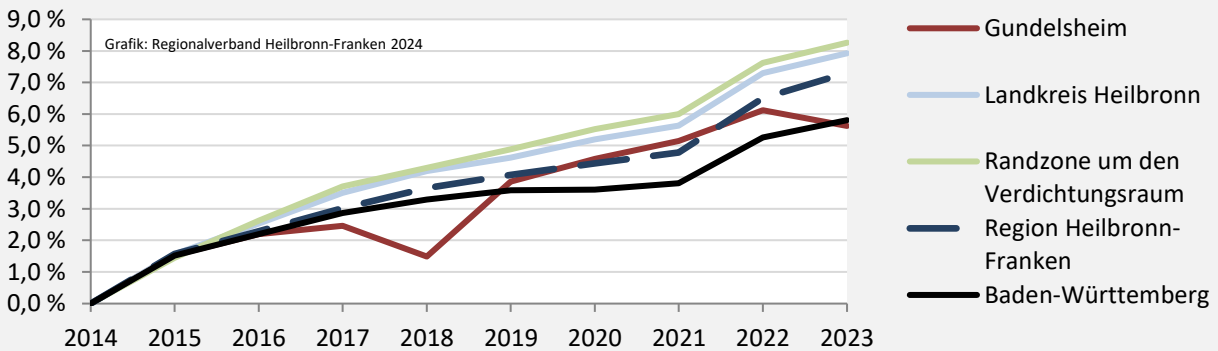
Bevölkerungsstand in Gundelsheim (2014 bis 2023)

Grafik: Regionalverband Heilbronn-Franken 2024

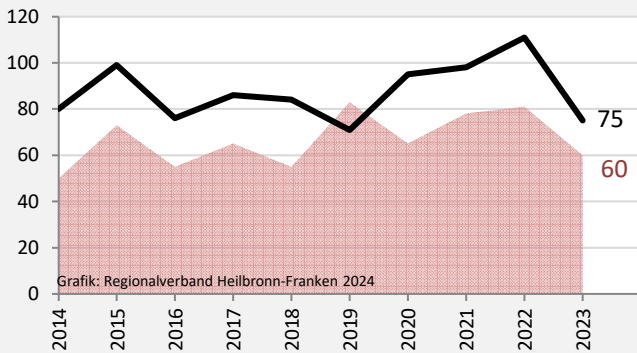


Bevölkerungsentwicklung in Gundelsheim (seit 2014)

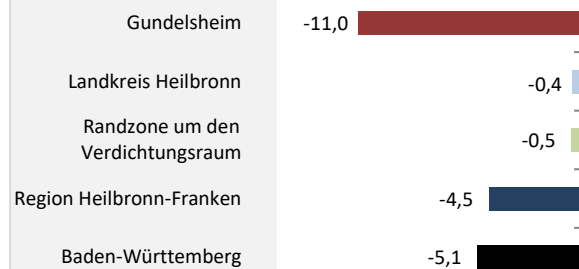
Grafik: Regionalverband Heilbronn-Franken 2024



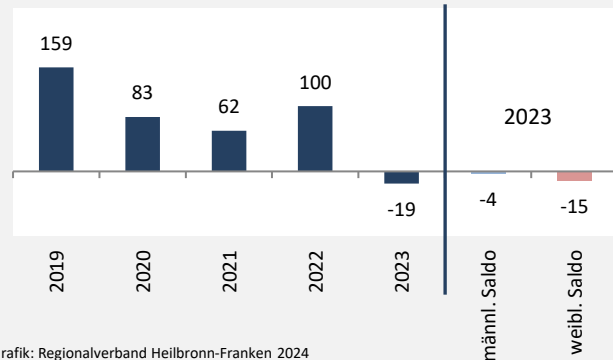
Geburten und Sterbefälle in Gundelsheim



5-Jahres-Wertung (2019 bis 2023): natürliche Bevölkerungsentwicklung pro 1.000 Einwohner

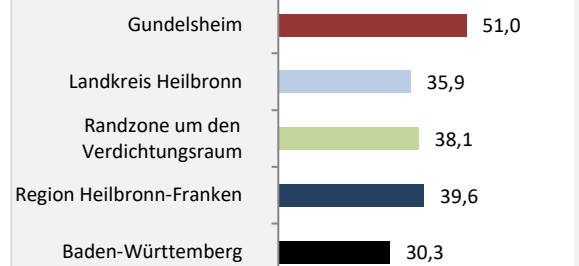


Wanderungssaldi Gundelsheim



Grafik: Regionalverband Heilbronn-Franken 2024

5-Jahres-Wertung (2019 bis 2023): Wanderungsgewinne bzw. -verluste pro 1.000 Einwohner

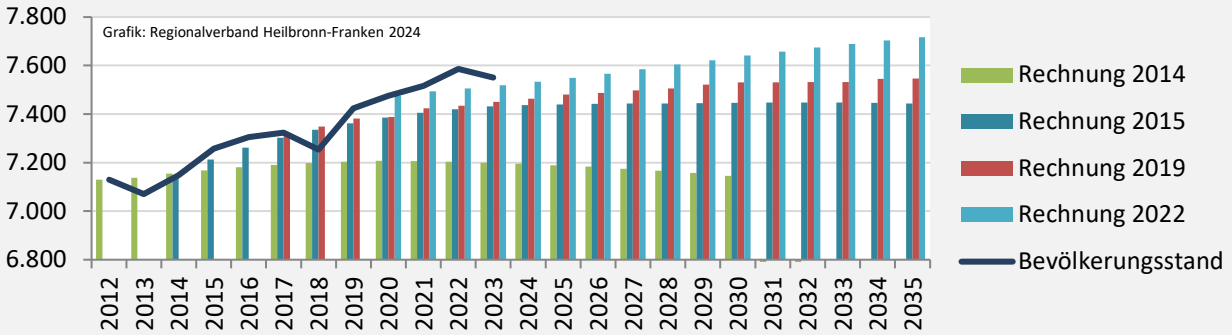


Datengrundlage: Landesamt für Statistik Baden-Württemberg

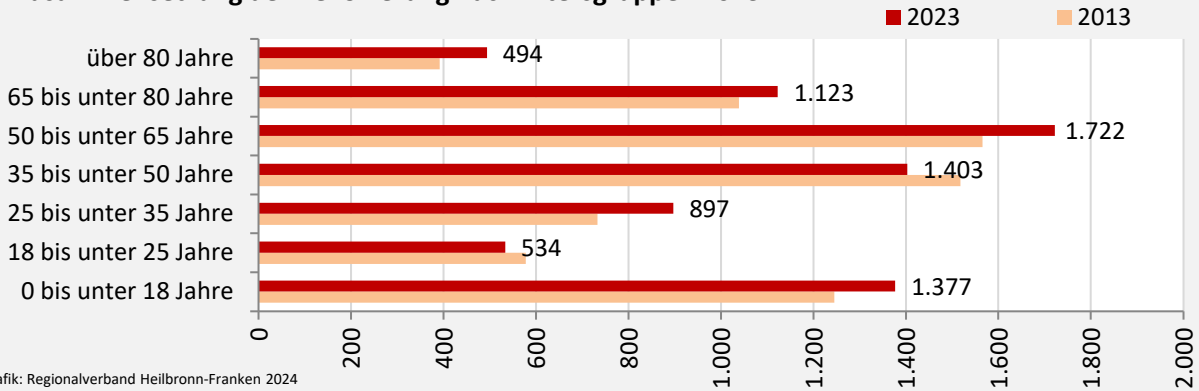
Abbildungen und Berechnungen: Regionalverband Heilbronn-Franken

Gundelsheim – Bevölkerung

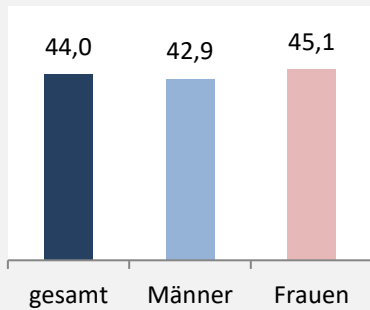
Vorausrechnungsergebnisse im Vergleich



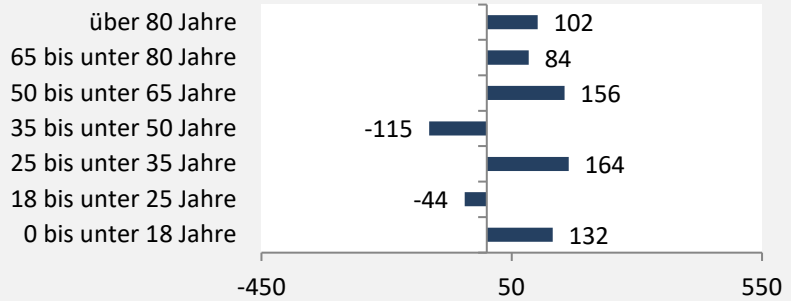
Zusammensetzung der Bevölkerung nach Altersgruppen 2023



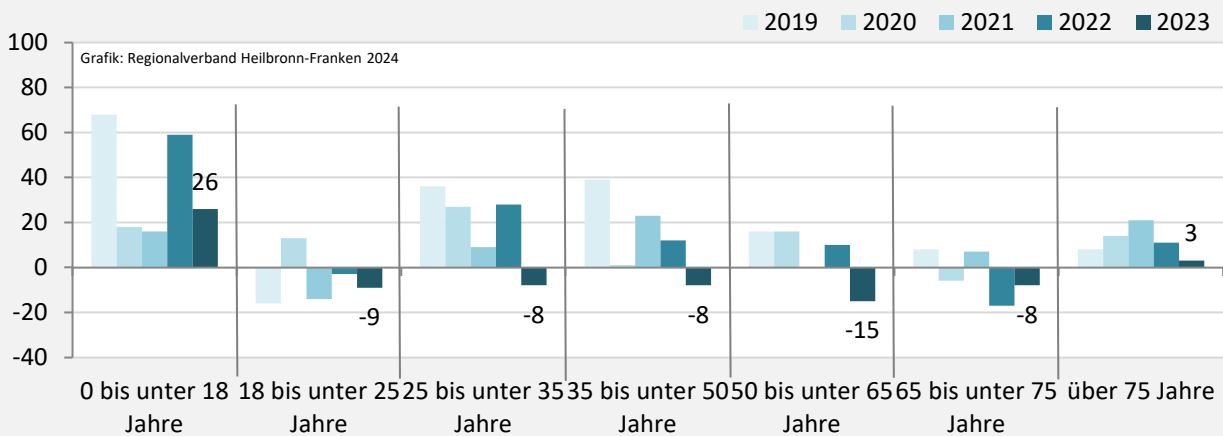
Durchschnittsalter Gundelsheim 2023



Veränderung der Bevölkerungszusammensetzung nach Altersgruppen in Gundelsheim zwischen 2013 und 2023



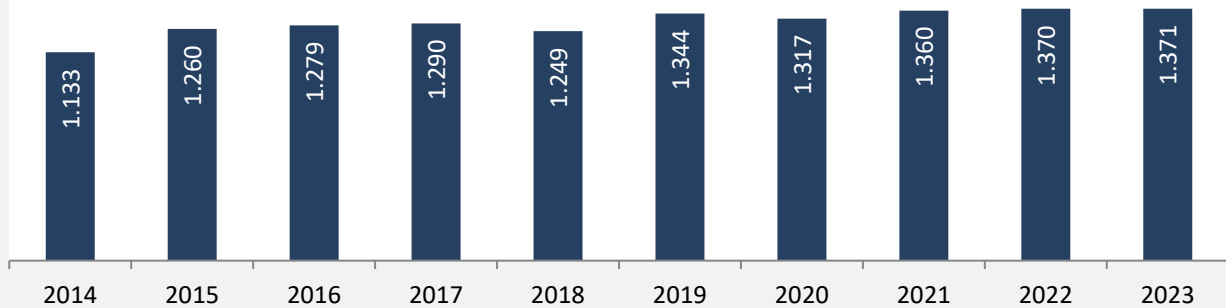
Wanderungssaldi nach Altersgruppen in Gundelsheim für die letzten fünf Jahre



Gundelsheim – Beschäftigung

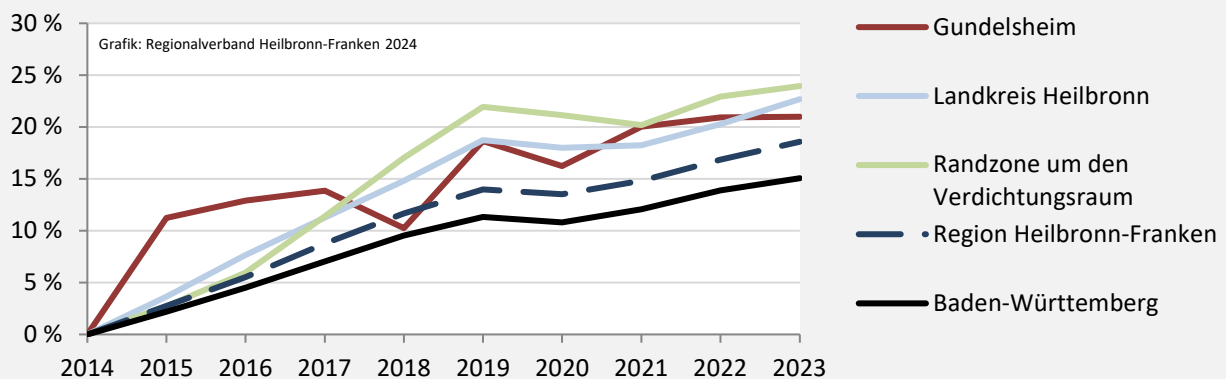
sozialvers. Beschäftigung (SvB) in Gundelsheim (2014 bis 2023)

Grafik: Regionalverband Heilbronn-Franken 2024




prozentuale Entwicklung der SvB in Gundelsheim (seit 2014)

Grafik: Regionalverband Heilbronn-Franken 2024

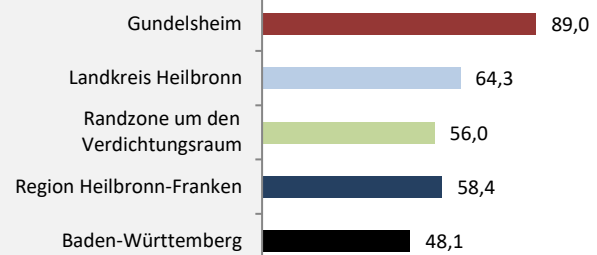


■ produzierendes Gewerbe ■ Dienstleistungen

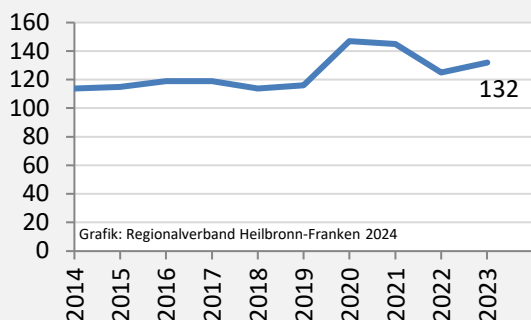


Grafik: Regionalverband Heilbronn-Franken 2024

5-Jahres-Wertung (2018 bis 2023): Beschäftigungsgewinne/-verluste pro 1.000 Beschäftigte



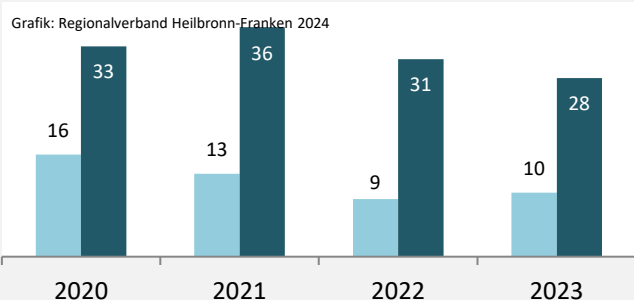
Arbeitslosigkeit in Gundelsheim



Grafik: Regionalverband Heilbronn-Franken 2024

Arbeitslosigkeit in Gundelsheim

■ unter 25 Jahren ■ über 55 Jahre



Grafik: Regionalverband Heilbronn-Franken 2024

Datengrundlage: Statistik der Bundesagentur für Arbeit

Abbildungen und Berechnungen: Regionalverband Heilbronn-Franken

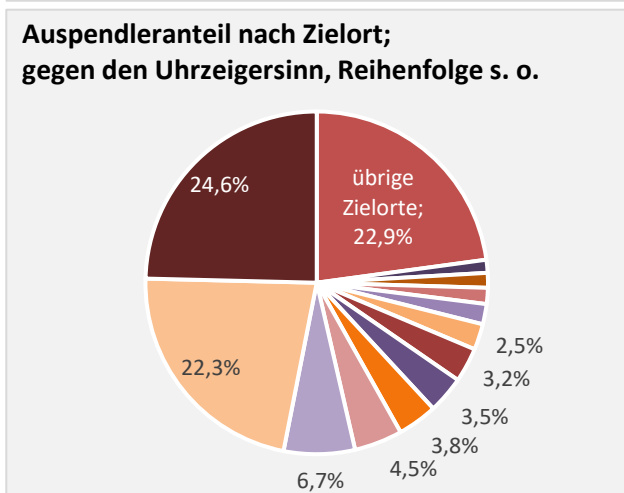
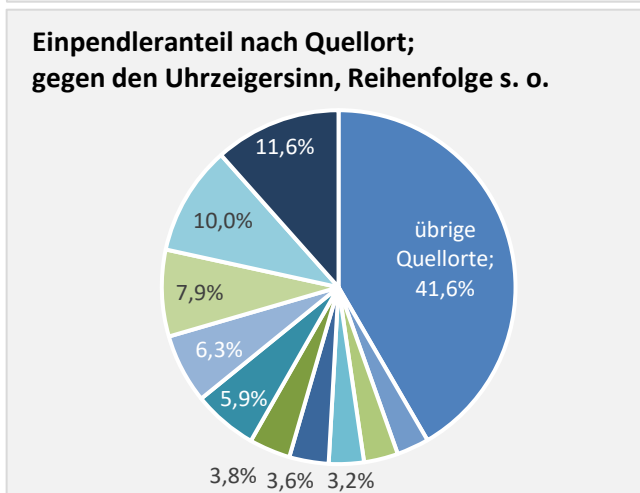
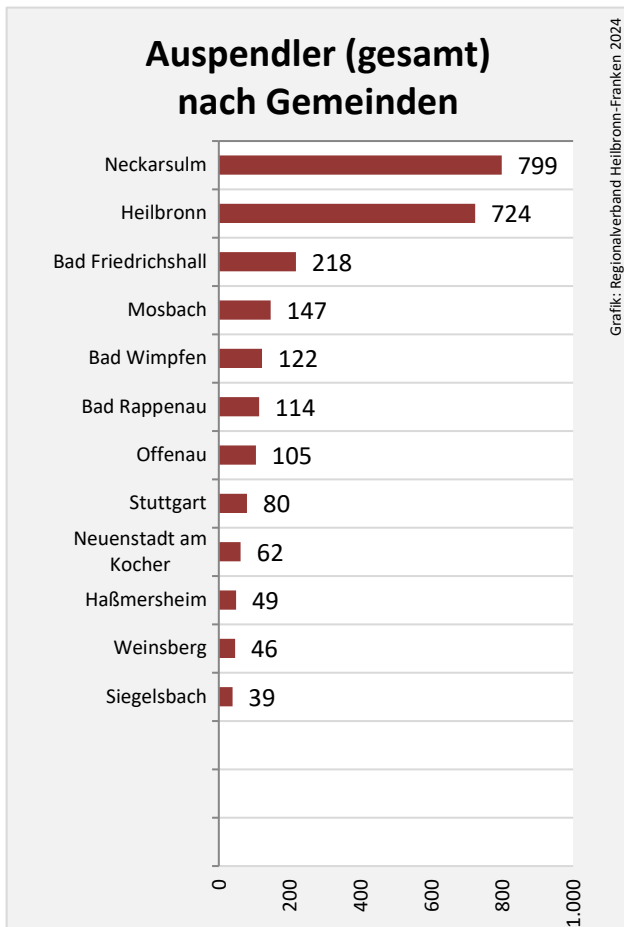
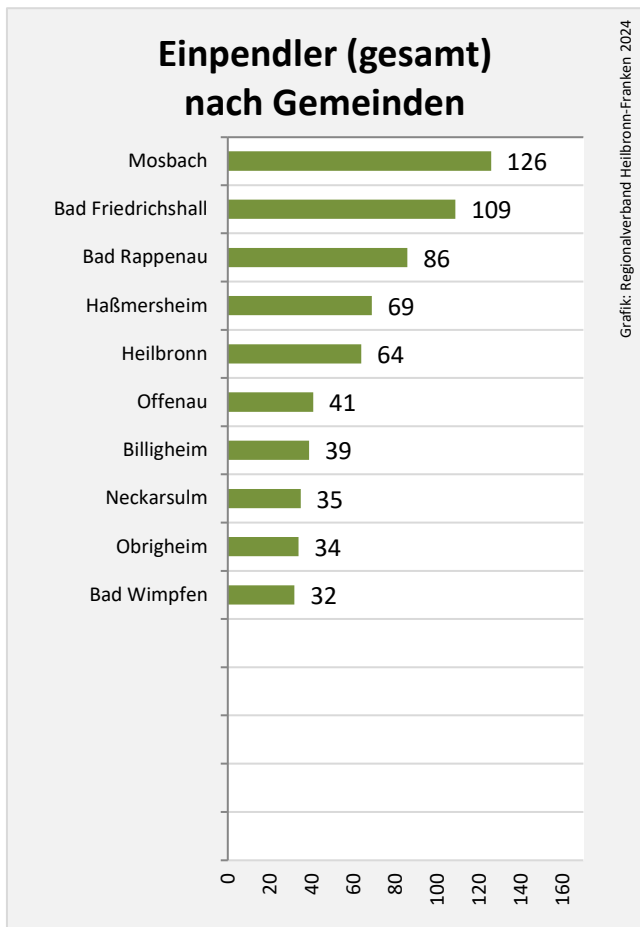
Gundelsheim – Pendlerverflechtungen

SvB am Arbeitsort	1.371	SvB am Wohnort	3.313
davon Einpendler	864	davon Auspendler	2.808
Einpendler gesamt	1.088	Auspendler gesamt	3.247

(einschl. Auszubildende, Selbständige, Beamte,...)

Grafik: Regionalverband Heilbronn-Franken 2024

Pendlersaldo: -2159

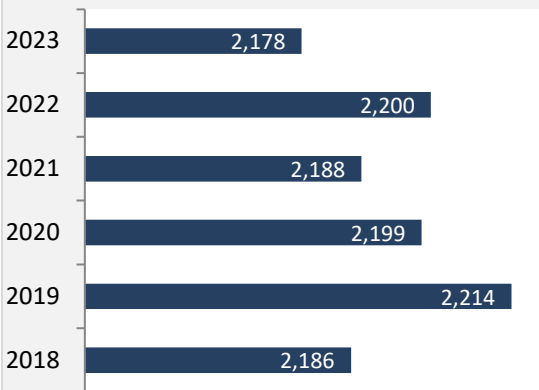


Datengrundlage: Statistische Ämter des Bundes und der Länder

Abbildungen: Regionalverband Heilbronn-Franken (keine Darstellung von Werten unter 30)

Gundelsheim – Wohnungsbestand und -entwicklung

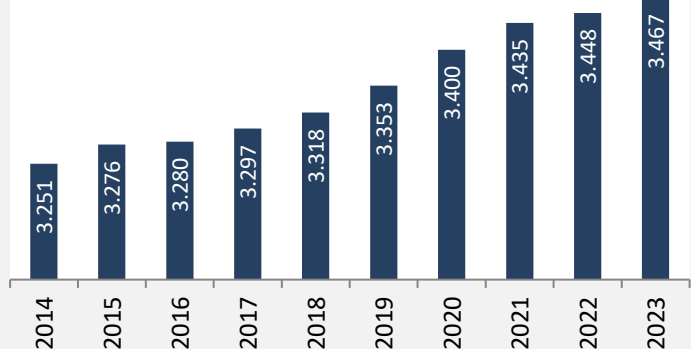
Belegungsdichte in Gundelsheim



Grafik: Regionalverband Heilbronn-Franken 2024

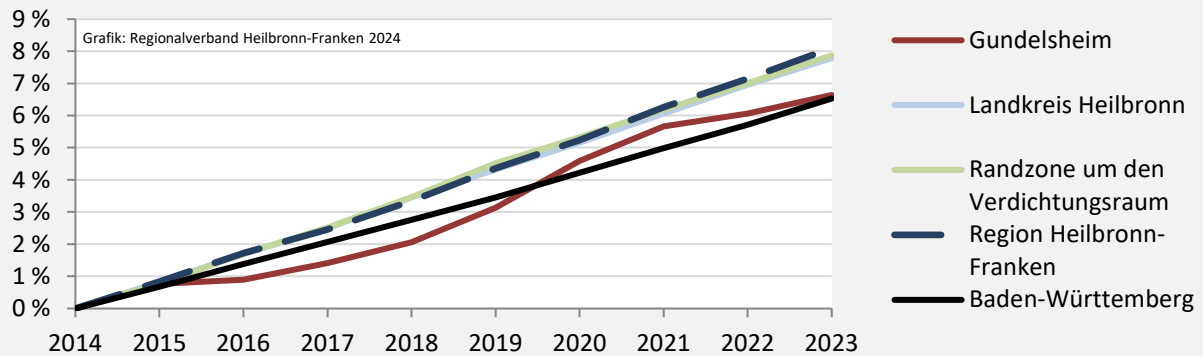
Wohnungen in Wohn- und Nichtwohngebäuden in Gundelsheim

Grafik: Regionalverband Heilbronn-Franken 2024



Entwicklung des Wohnungsbestands in Gundelsheim und B.-W. (seit 2014)

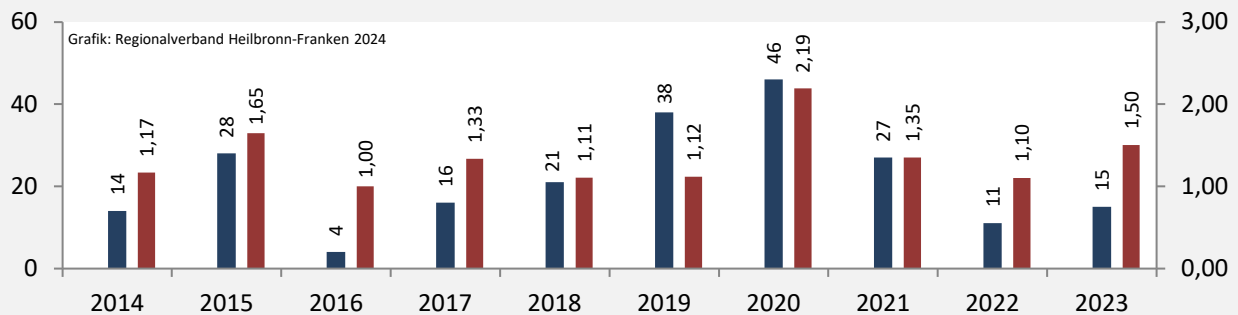
Grafik: Regionalverband Heilbronn-Franken 2024



Baufertigstellungen in Gundelsheim

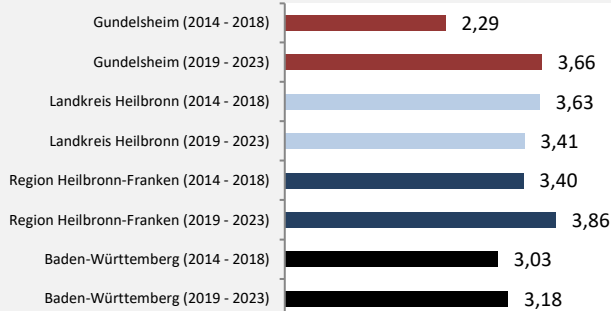
■ Wohnungen pro Wohngebäude ■ Wohnungen

Grafik: Regionalverband Heilbronn-Franken 2024



durchschnittliche jährliche Zahl an baufertiggestellten Wohnungen pro 1.000 Einwohner

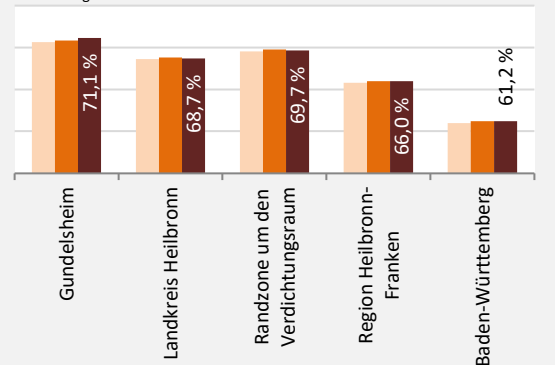
Grafik: Regionalverband Heilbronn-Franken 2024



Einfamilienhäuser

■ 2013 ■ 2018 ■ 2023

Grafik: Regionalverband Heilbronn-Franken 2024

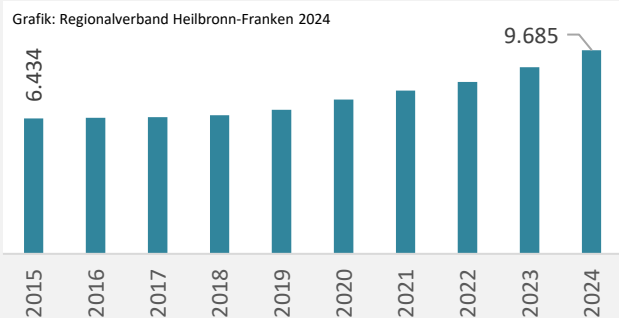


Datengrundlage: Statistisches Landesamt Baden-Württemberg (ab 2011: Zensus 2011)

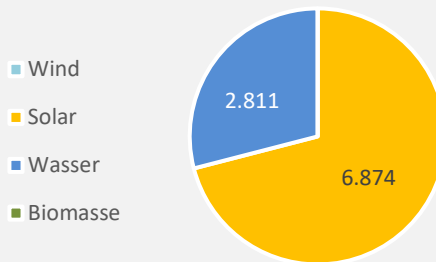
Abbildungen und Berechnungen: Regionalverband Heilbronn-Franken

Gundelsheim – Energiewende

Nettonennleistung Erzeugung regenerativer Energien (kWp)

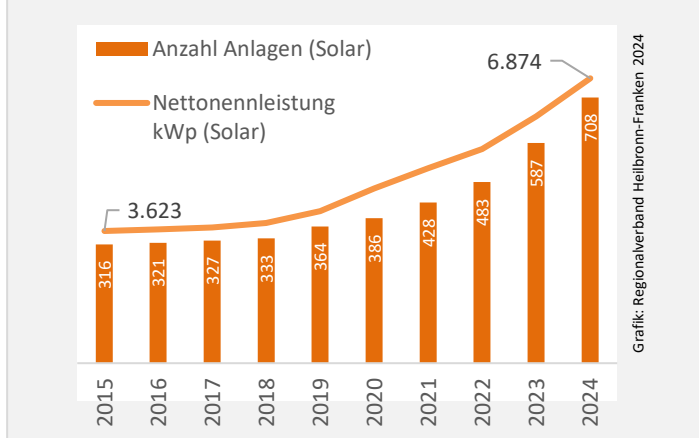
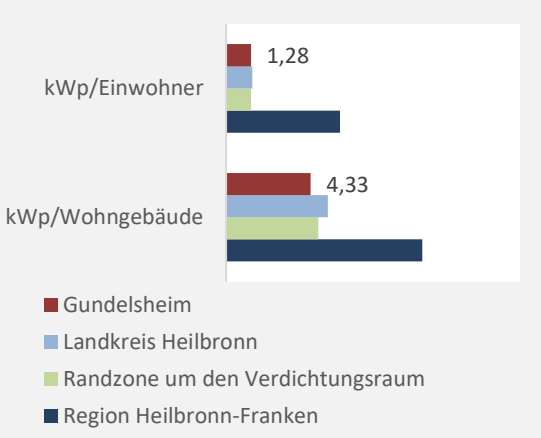
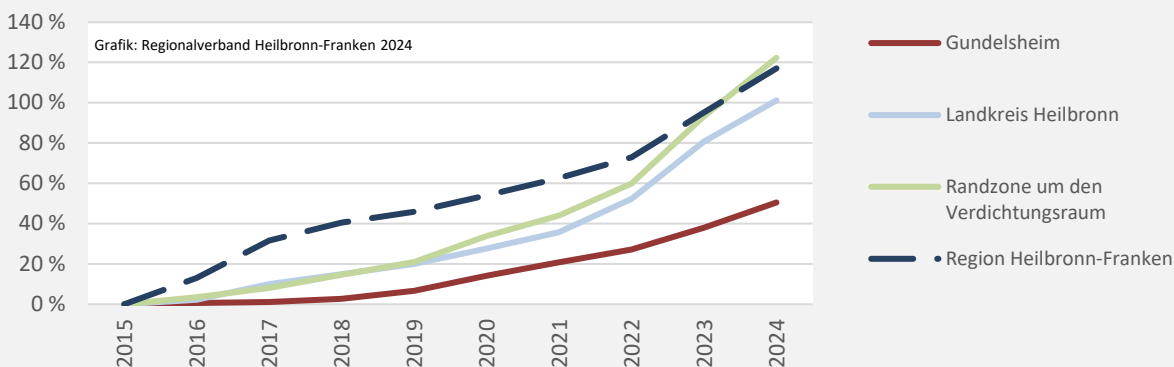


Nettonennleistung kWp

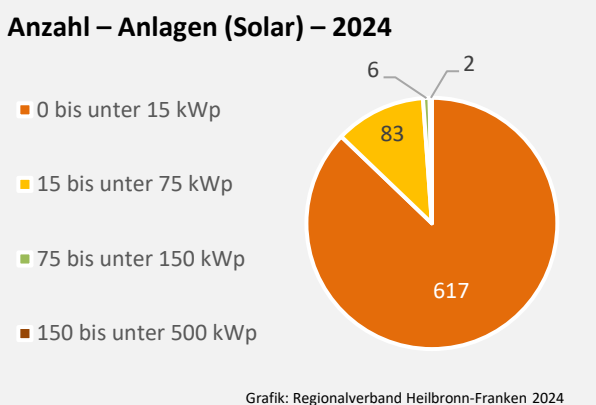


Grafik: Regionalverband Heilbronn-Franken 2024

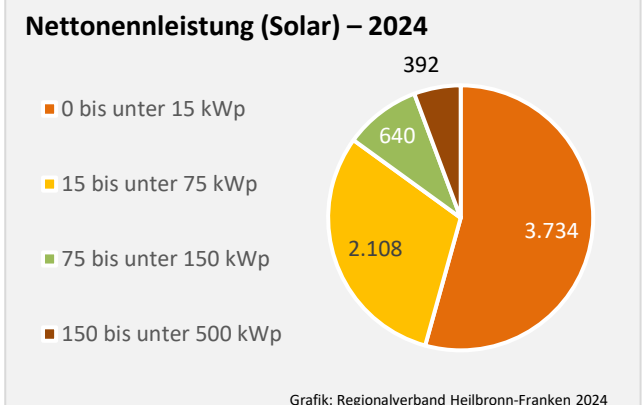
Entwicklung der Nettonennleistung (kWp) Erzeugung regenerative Energien im Vergleich



Grafik: Regionalverband Heilbronn-Franken 2024



Grafik: Regionalverband Heilbronn-Franken 2024

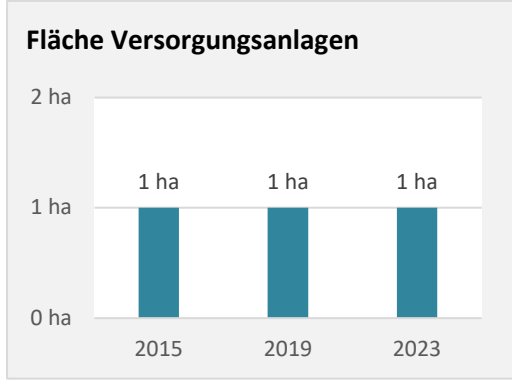
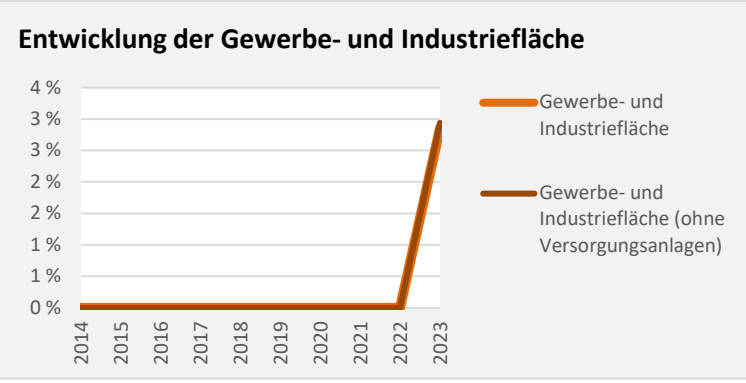
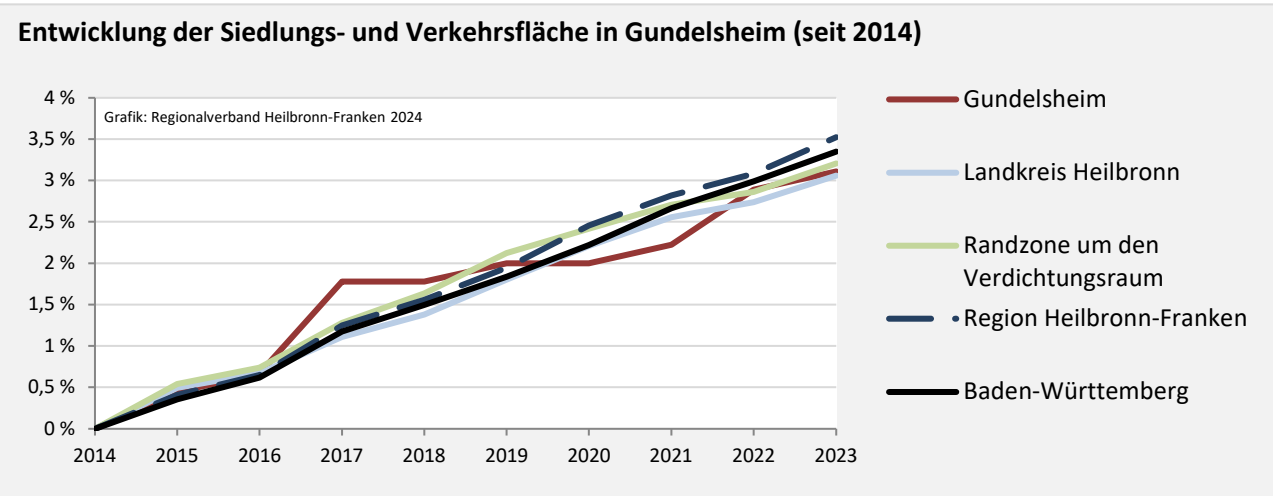
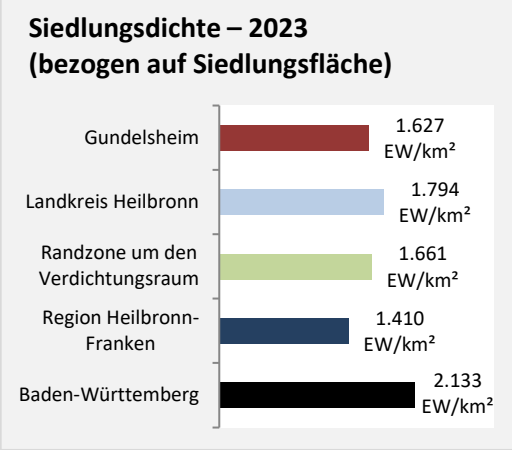
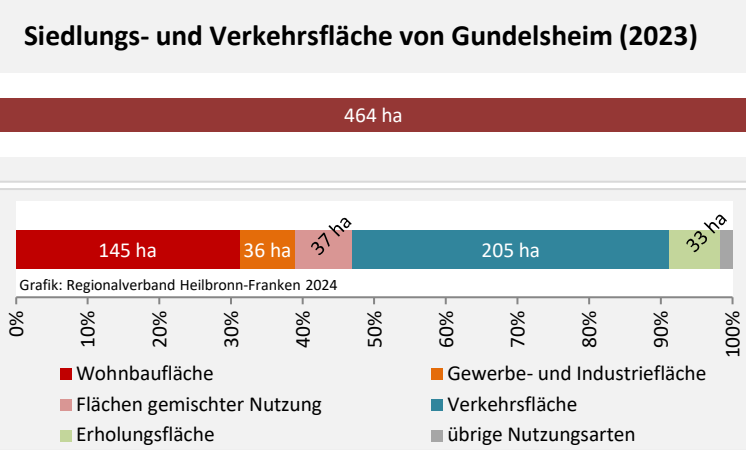
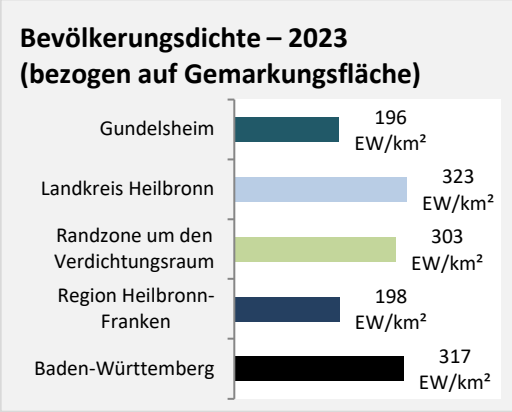
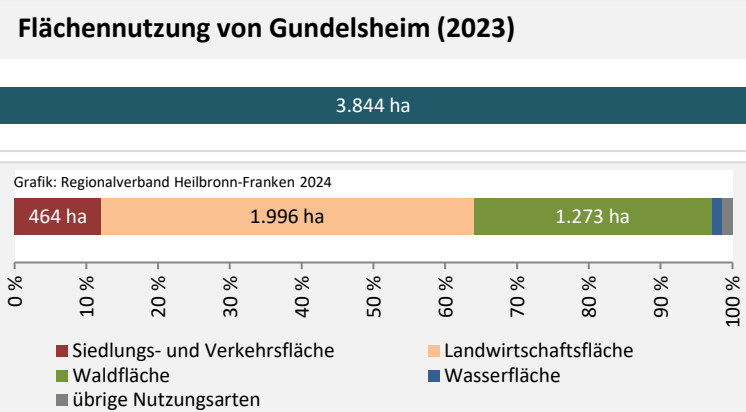


Grafik: Regionalverband Heilbronn-Franken 2024

Datengrundlage: Bundesnetzagentur, Marktstammdatenregister, 11/2024

Abbildungen und Berechnung: Regionalverband Heilbronn-Franken

Gundelsheim – Flächenentwicklung



Datengrundlage: Landesamt für Statistik Baden-Württemberg
 Abbildungen und Berechnungen: Regionalverband Heilbronn-Franken