



# Datenblatt für die Gemeinde **Großrinderfeld**

*Stand 2024*

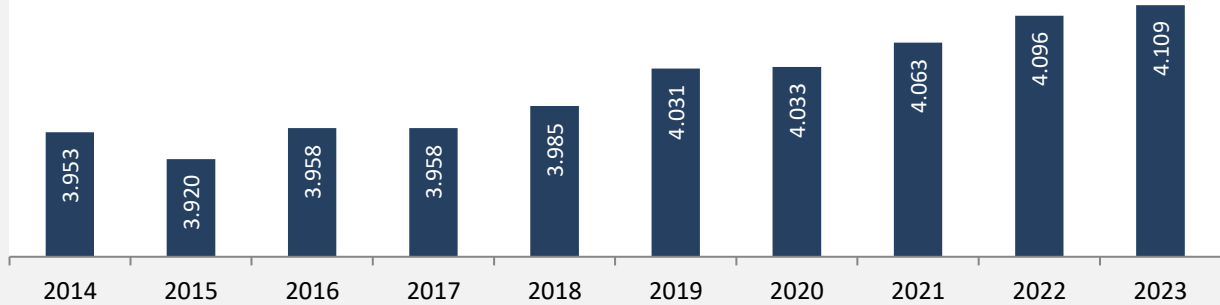
## Themen

- Bevölkerung
- Beschäftigung
- Pendlerverflechtungen
- Wohnungsbestand und -entwicklung
- Energiewende
- Flächenentwicklung

# Großrinderfeld – Bevölkerung

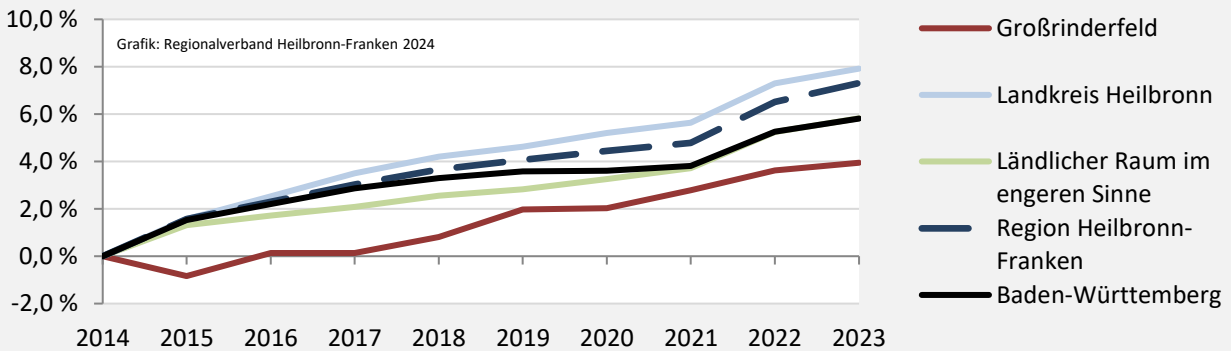
## Bevölkerungsstand in Großrinderfeld (2014 bis 2023)

Grafik: Regionalverband Heilbronn-Franken 2024

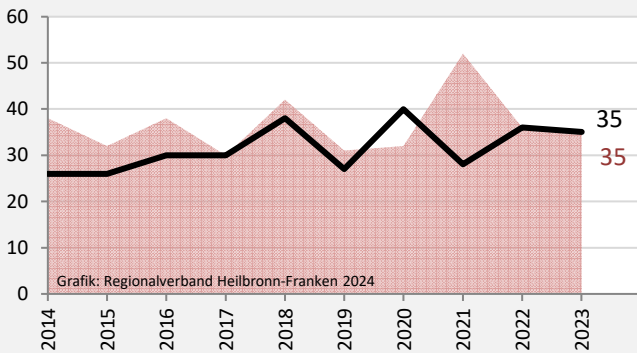


## Bevölkerungsentwicklung in Großrinderfeld (seit 2014)

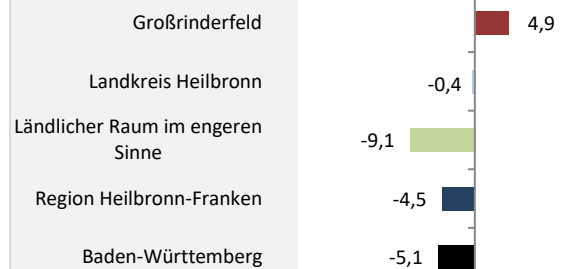
Grafik: Regionalverband Heilbronn-Franken 2024



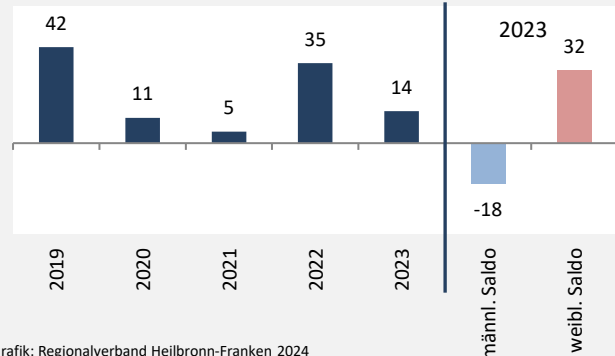
Geburten und Sterbefälle in Großrinderfeld



## 5-Jahres-Wertung (2019 bis 2023): natürliche Bevölkerungsentwicklung pro 1.000 Einwohner

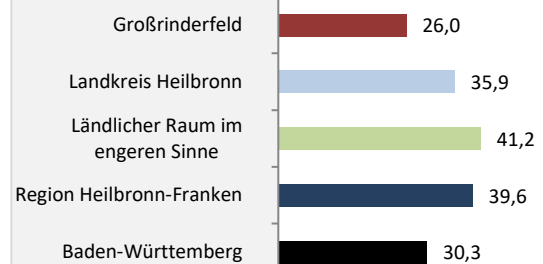


## Wanderungssaldi Großrinderfeld



Grafik: Regionalverband Heilbronn-Franken 2024

## 5-Jahres-Wertung (2019 bis 2023): Wanderungsgewinne bzw. -verluste pro 1.000 Einwohner

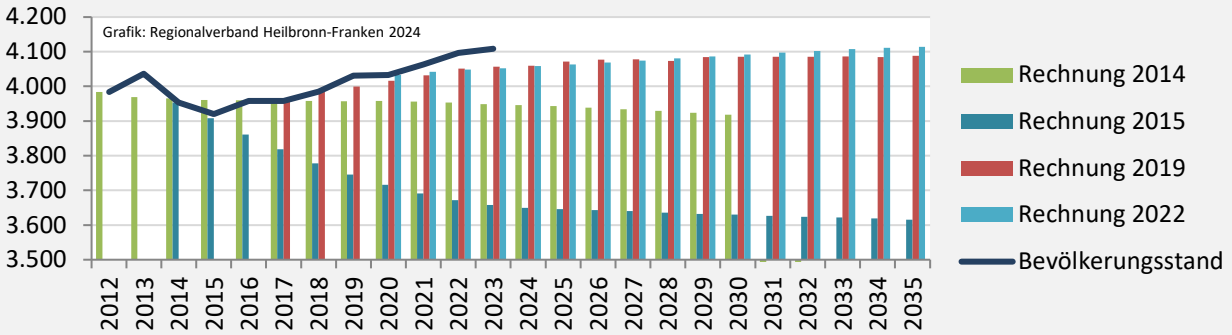


Datengrundlage: Landesamt für Statistik Baden-Württemberg

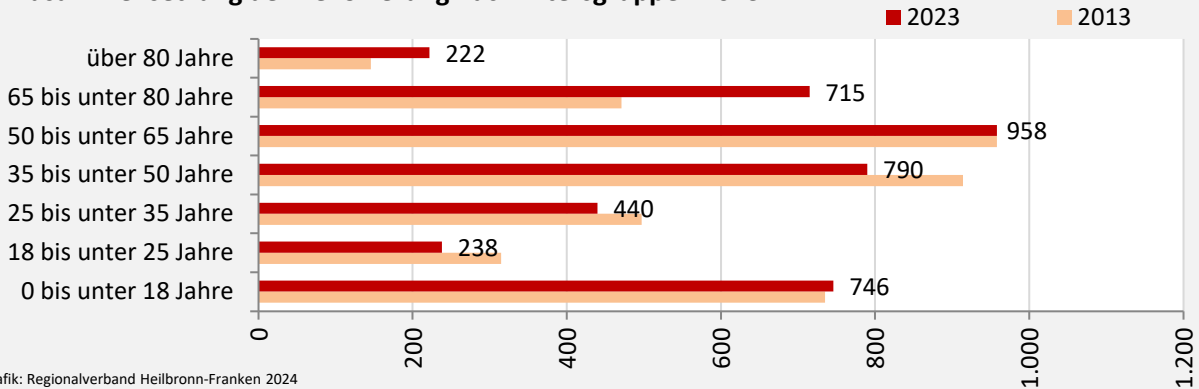
Abbildungen und Berechnungen: Regionalverband Heilbronn-Franken

# Großrinderfeld – Bevölkerung

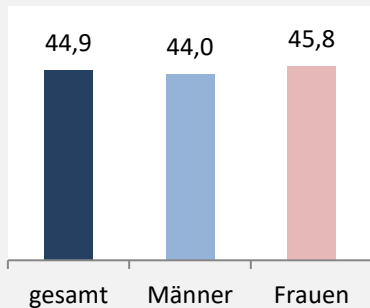
## Vorausrechnungsergebnisse im Vergleich



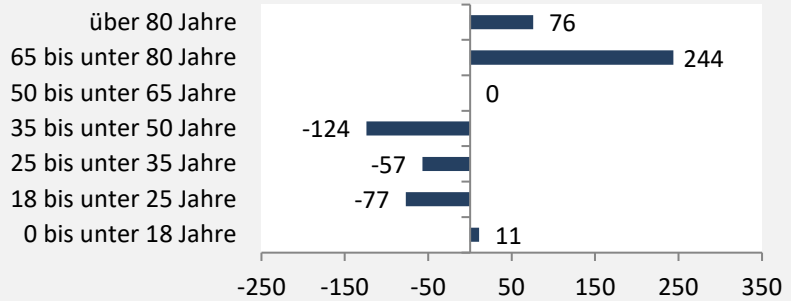
## Zusammensetzung der Bevölkerung nach Altersgruppen 2023



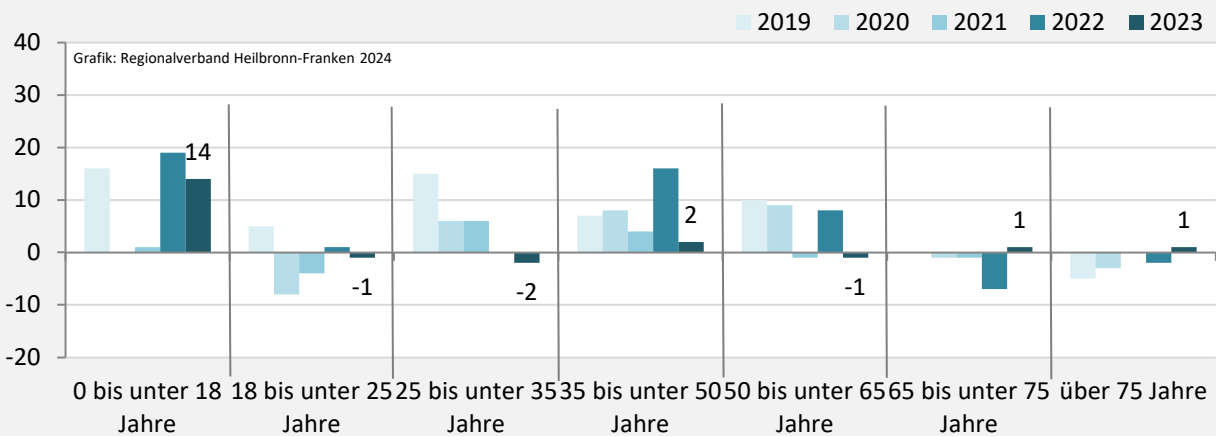
## Durchschnittsalter Großrinderfeld 2023



## Veränderung der Bevölkerungszusammensetzung nach Altersgruppen in Großrinderfeld zwischen 2013 und 2023



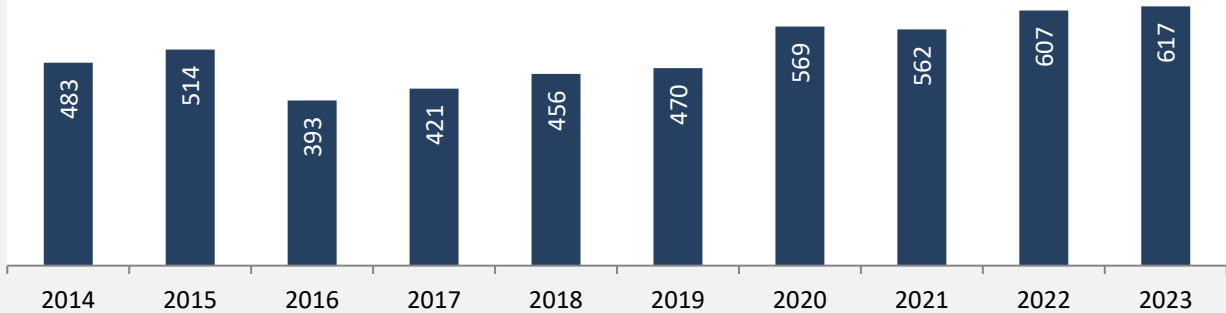
## Wanderungssaldi nach Altersgruppen in Großrinderfeld für die letzten fünf Jahre



# Großrinderfeld – Beschäftigung

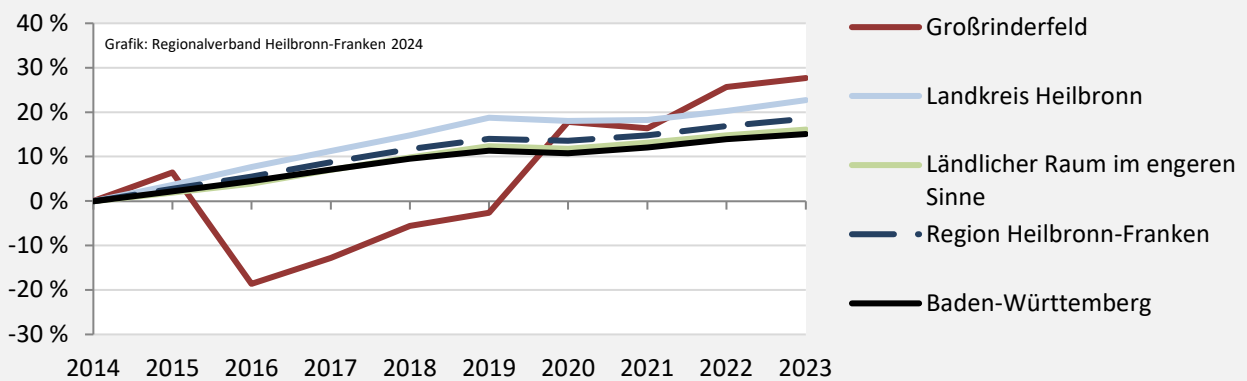
## sozialvers. Beschäftigung (SvB) in Großrinderfeld (2014 bis 2023)

Grafik: Regionalverband Heilbronn-Franken 2024

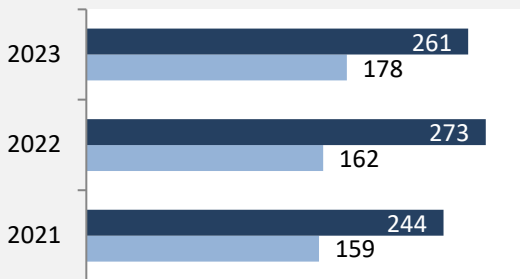


## prozentuale Entwicklung der SvB in Großrinderfeld (seit 2014)

Grafik: Regionalverband Heilbronn-Franken 2024

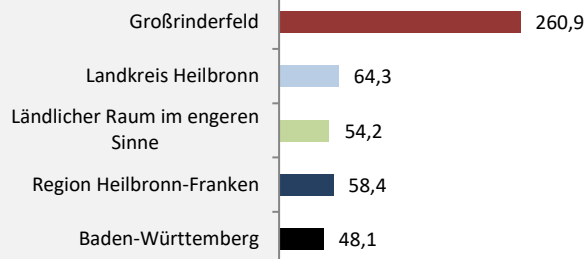


■ produzierendes Gewerbe ■ Dienstleistungen

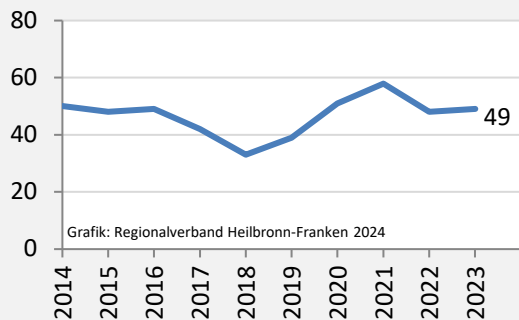


Grafik: Regionalverband Heilbronn-Franken 2024

## 5-Jahres-Wertung (2018 bis 2023): Beschäftigungsgewinne/-verluste pro 1.000 Beschäftigte



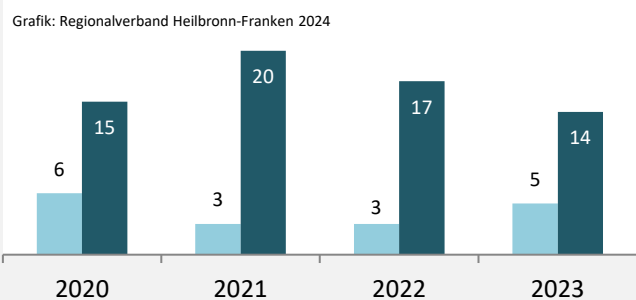
## Arbeitslosigkeit in Großrinderfeld



Grafik: Regionalverband Heilbronn-Franken 2024

## Arbeitslosigkeit in Großrinderfeld

■ unter 25 Jahren ■ über 55 Jahre




Grafik: Regionalverband Heilbronn-Franken 2024

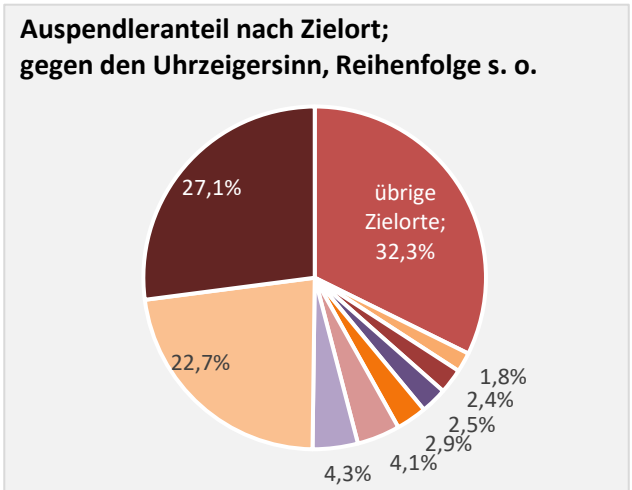
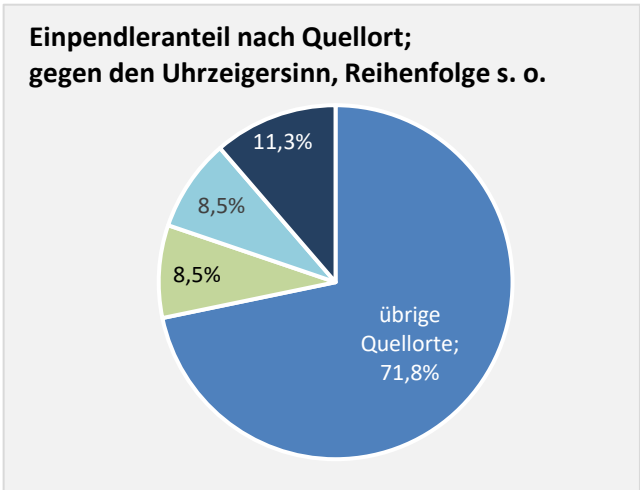
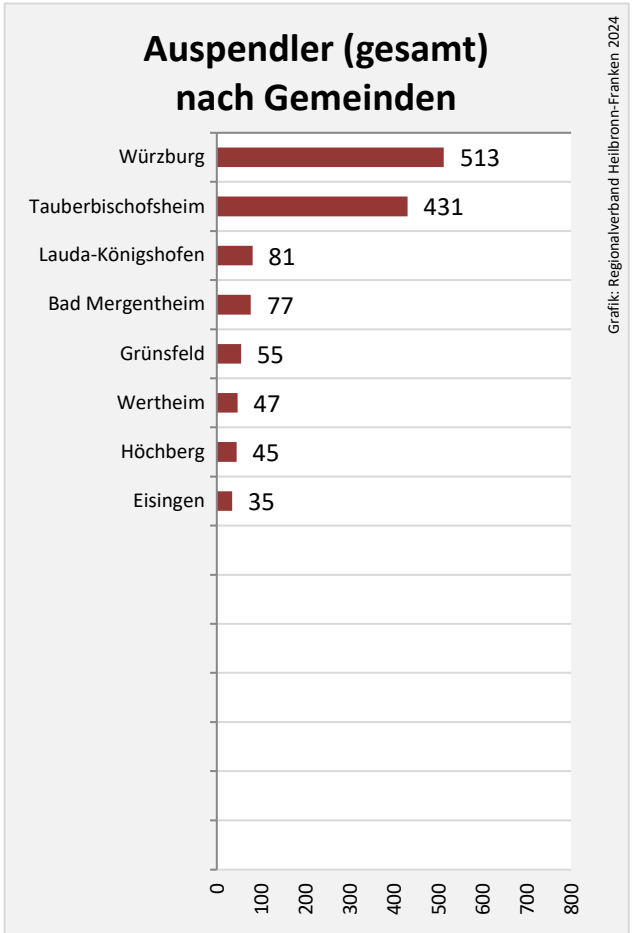
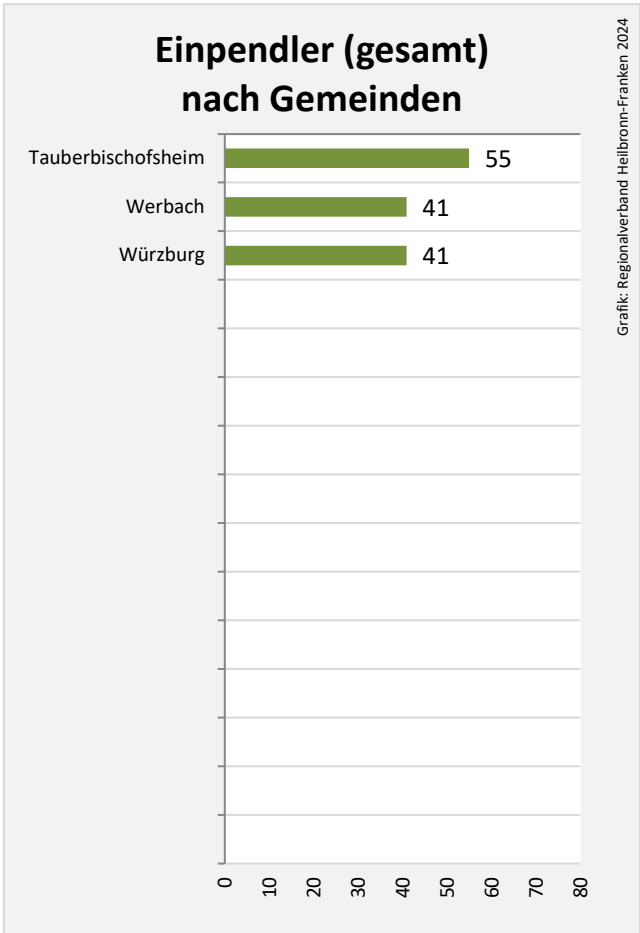
Datengrundlage: Statistik der Bundesagentur für Arbeit

Abbildungen und Berechnungen: Regionalverband Heilbronn-Franken

# Großrinderfeld – Pendlerverflechtungen



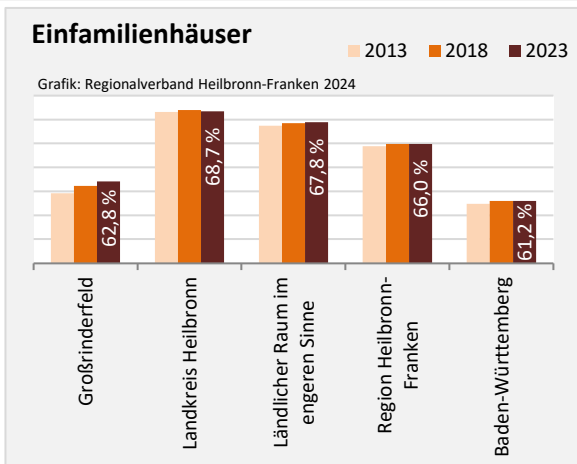
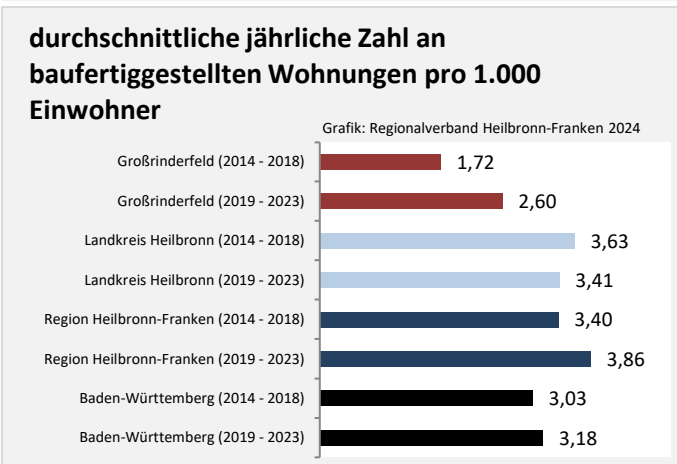
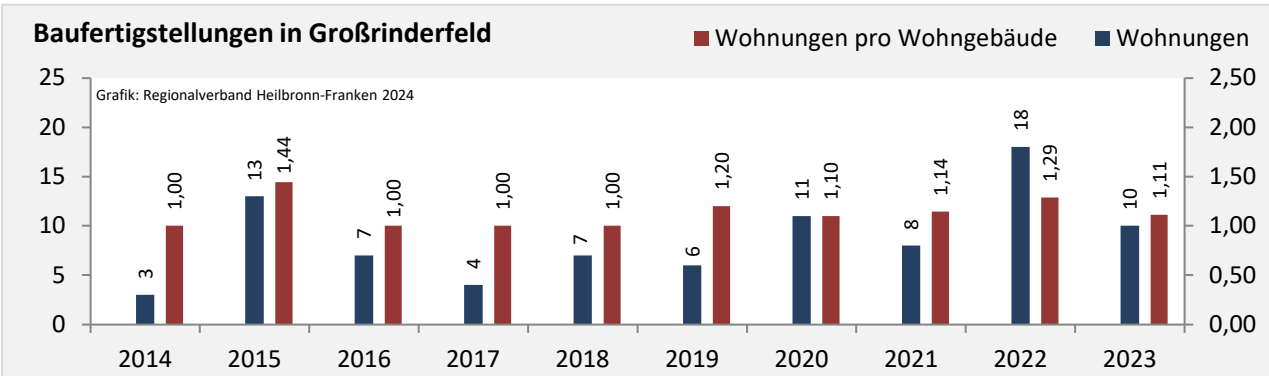
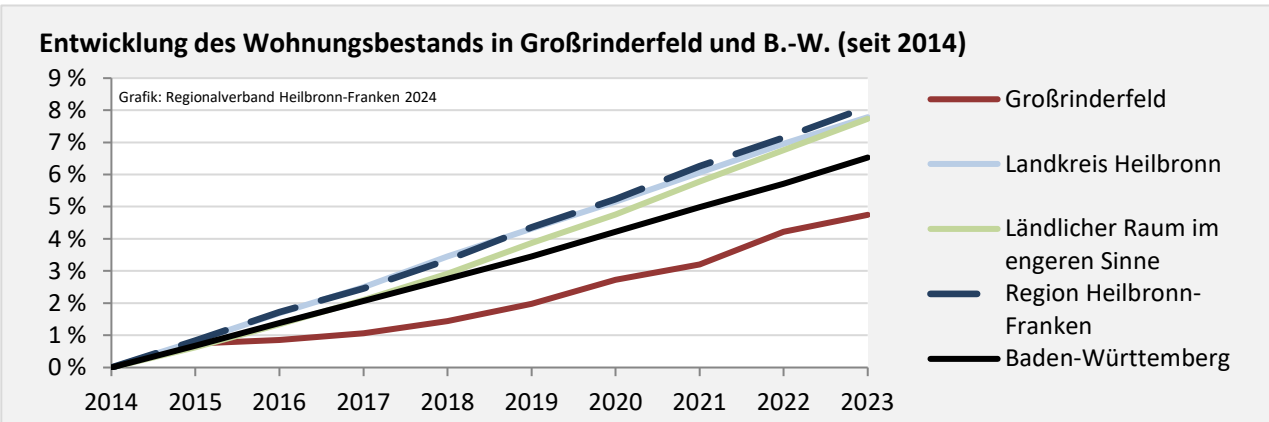
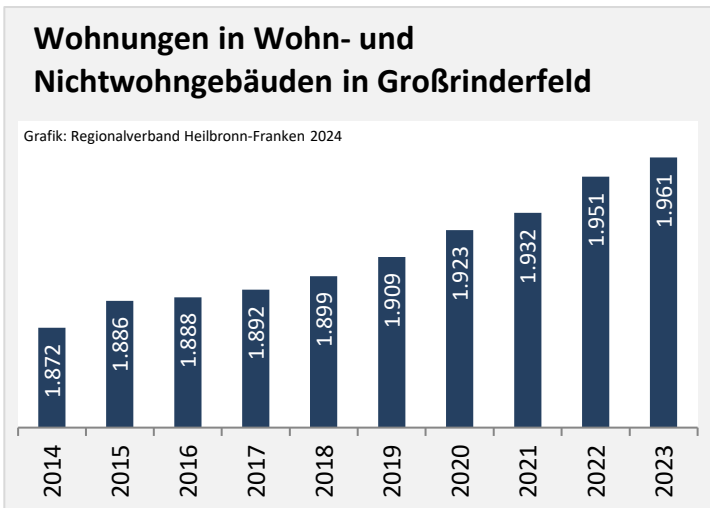
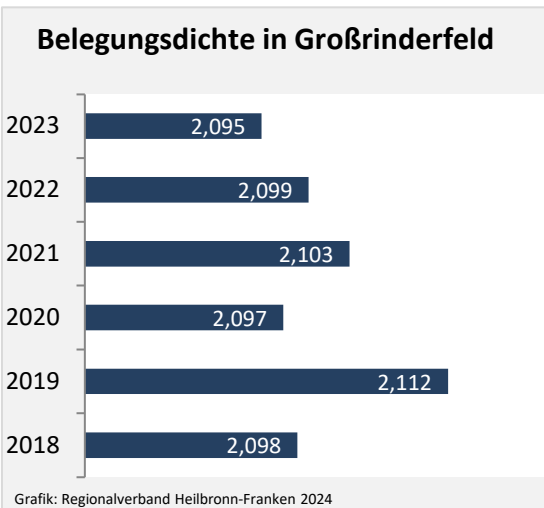
**Pendlersaldo: -1411**



Datengrundlage: Statistische Ämter des Bundes und der Länder

Abbildungen: Regionalverband Heilbronn-Franken (keine Darstellung von Werten unter 30)

# Großrinderfeld – Wohnungsbestand und -entwicklung



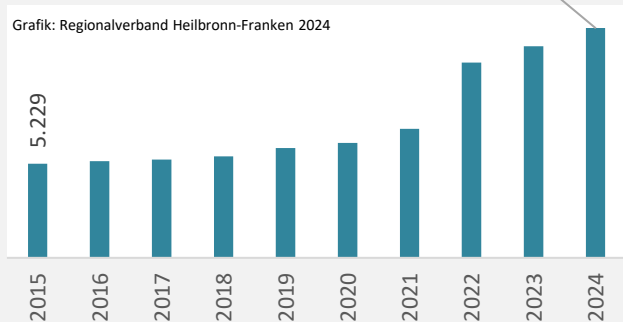
Datengrundlage: Statistisches Landesamt Baden-Württemberg (ab 2011: Zensus 2011)

Abbildungen und Berechnungen: Regionalverband Heilbronn-Franken

# Großrinderfeld – Energiewende

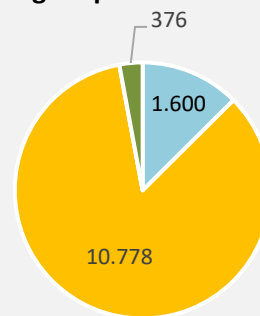
## Nettonennleistung Erzeugung regenerativer Energien (kWp)

Grafik: Regionalverband Heilbronn-Franken 2024



## Nettonennleistung kWp

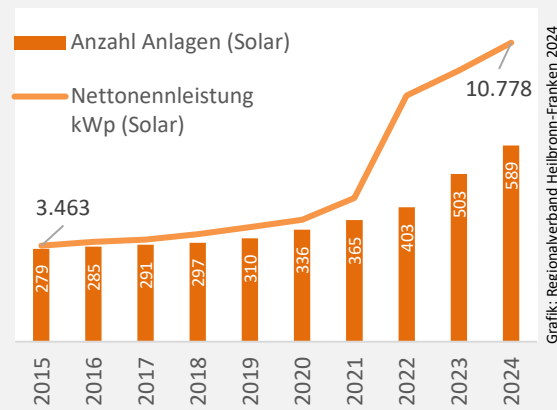
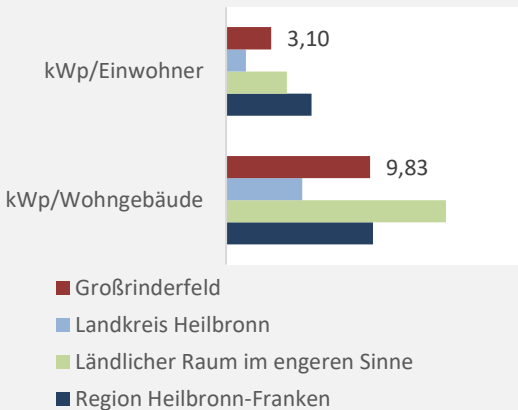
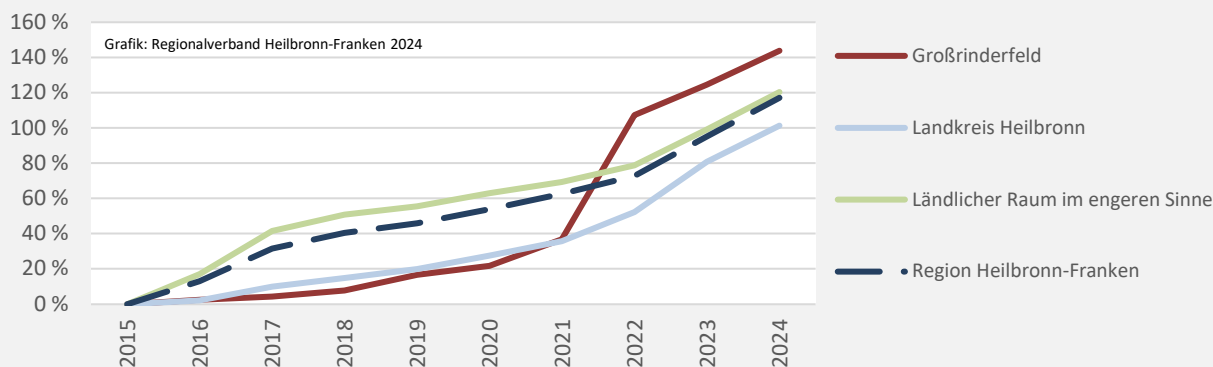
- Wind
- Solar
- Wasser
- Biomasse



Grafik: Regionalverband Heilbronn-Franken 2024

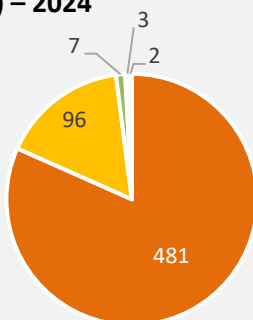
## Entwicklung der Nettonennleistung (kWp) Erzeugung regenerative Energien im Vergleich

Grafik: Regionalverband Heilbronn-Franken 2024



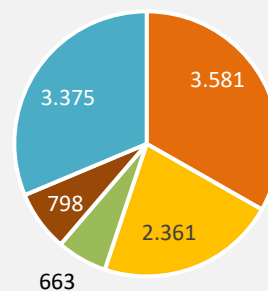
## Anzahl – Anlagen (Solar) – 2024

- 0 bis unter 15 kWp
- 15 bis unter 75 kWp
- 75 bis unter 150 kWp
- 150 bis unter 500 kWp
- über 500 kWp



## Nettonennleistung (Solar) – 2024

- 0 bis unter 15 kWp
- 15 bis unter 75 kWp
- 75 bis unter 150 kWp
- 150 bis unter 500 kWp
- über 500 kWp

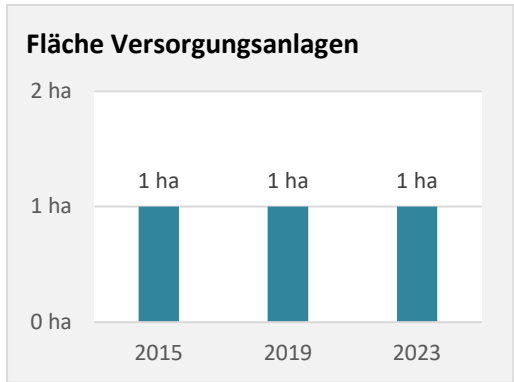
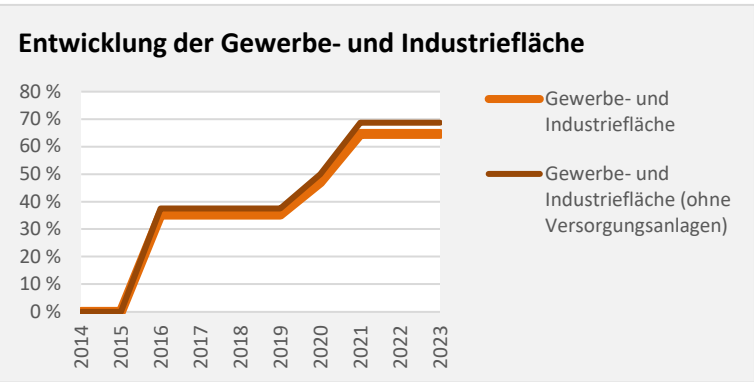
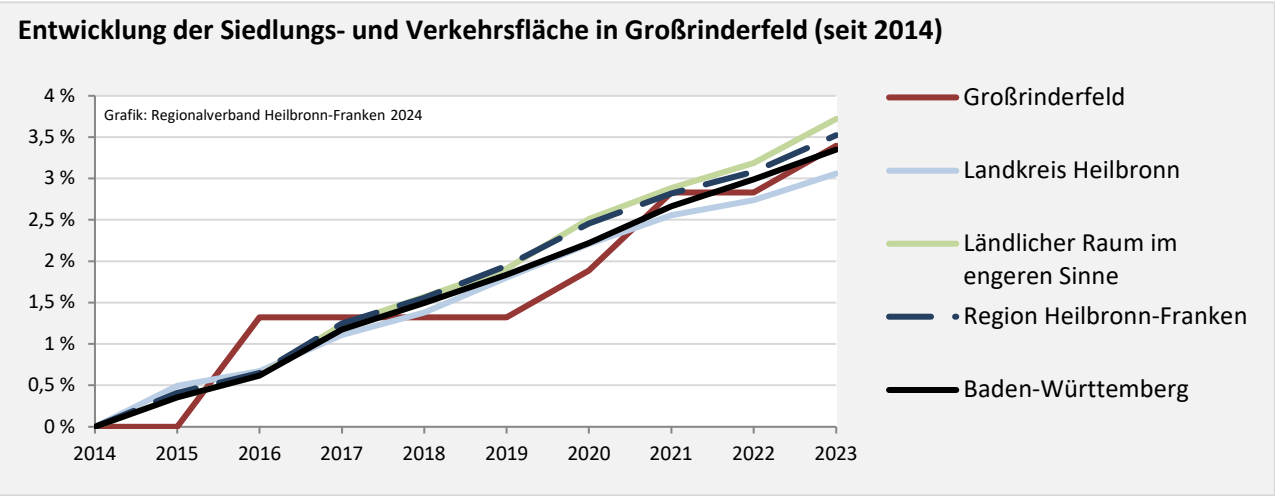
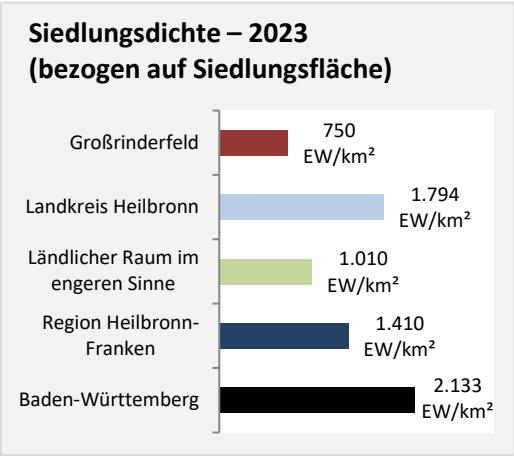
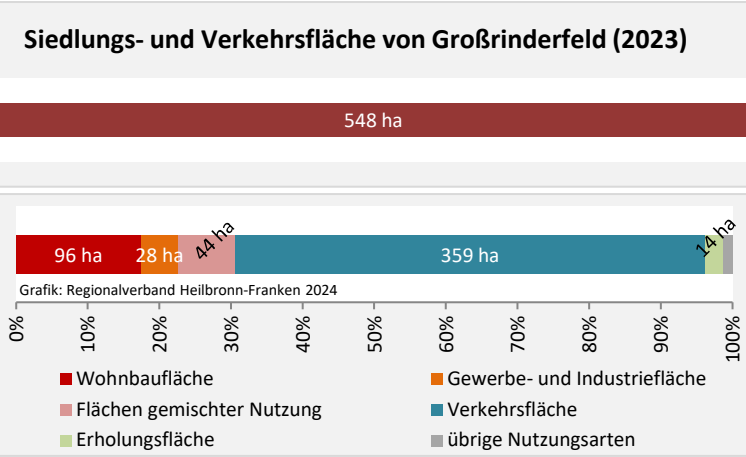
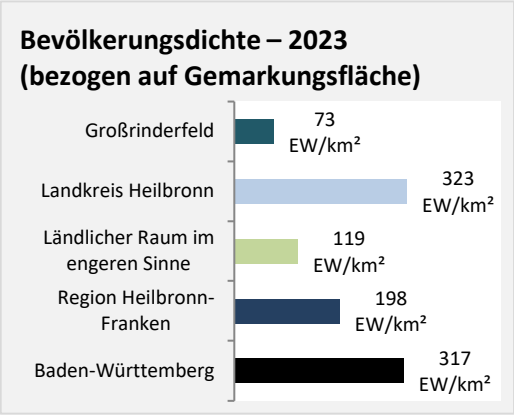
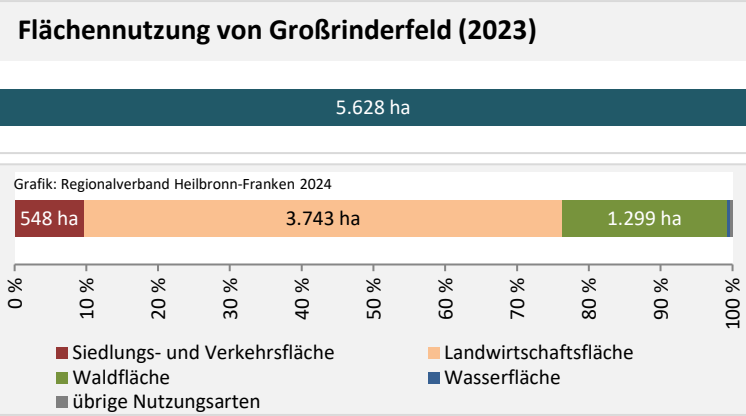


Grafik: Regionalverband Heilbronn-Franken 2024

Datengrundlage: Bundesnetzagentur, Marktstammdatenregister, 11/2024

Abbildungen und Berechnung: Regionalverband Heilbronn-Franken

# Großrinderfeld – Flächenentwicklung



Datengrundlage: Landesamt für Statistik Baden-Württemberg  
 Abbildungen und Berechnungen: Regionalverband Heilbronn-Franken