



Datenblatt für die Gemeinde **Fichtenberg**

Stand 2024

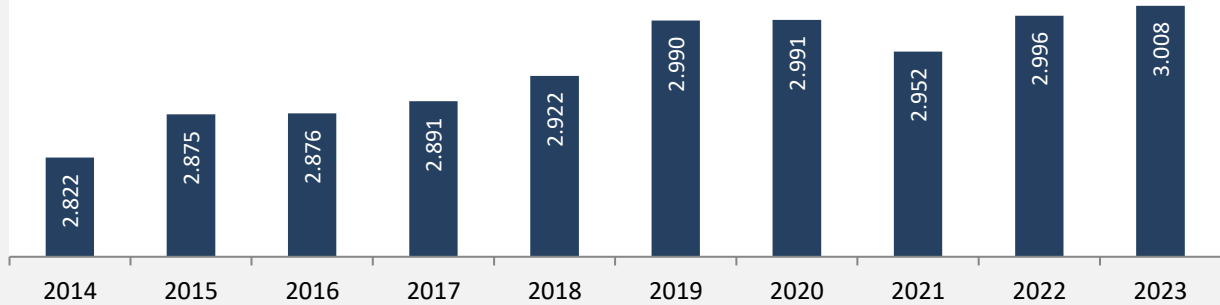
Themen

- Bevölkerung
- Beschäftigung
- Pendlerverflechtungen
- Wohnungsbestand und -entwicklung
- Energiewende
- Flächenentwicklung

Fichtenberg – Bevölkerung

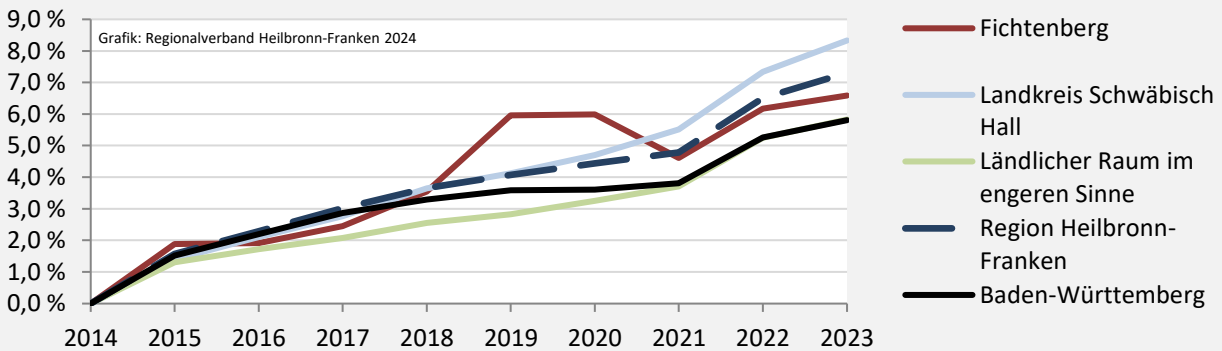
Bevölkerungsstand in Fichtenberg (2014 bis 2023)

Grafik: Regionalverband Heilbronn-Franken 2024

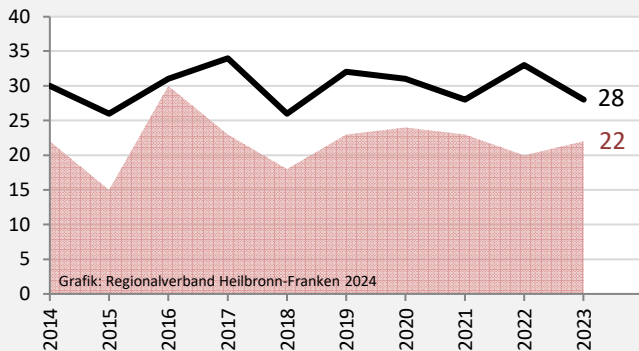


Bevölkerungsentwicklung in Fichtenberg (seit 2014)

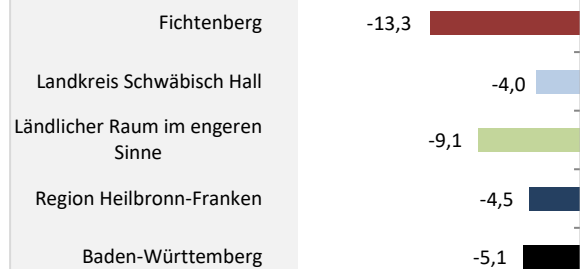
Grafik: Regionalverband Heilbronn-Franken 2024



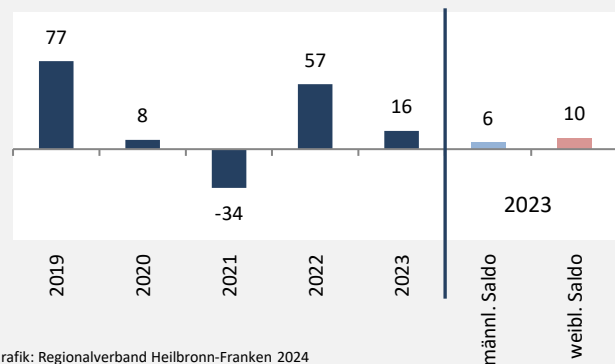
Geburten und Sterbefälle in Fichtenberg



5-Jahres-Wertung (2019 bis 2023): natürliche Bevölkerungsentwicklung pro 1.000 Einwohner

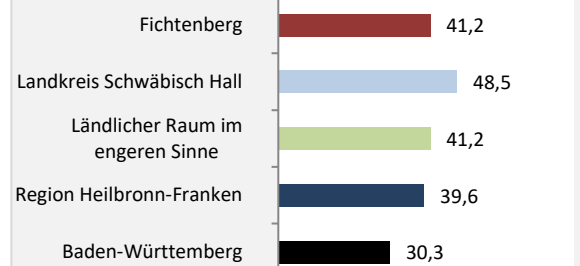


Wanderungssaldi Fichtenberg



Grafik: Regionalverband Heilbronn-Franken 2024

5-Jahres-Wertung (2019 bis 2023): Wanderungsgewinne bzw. -verluste pro 1.000 Einwohner

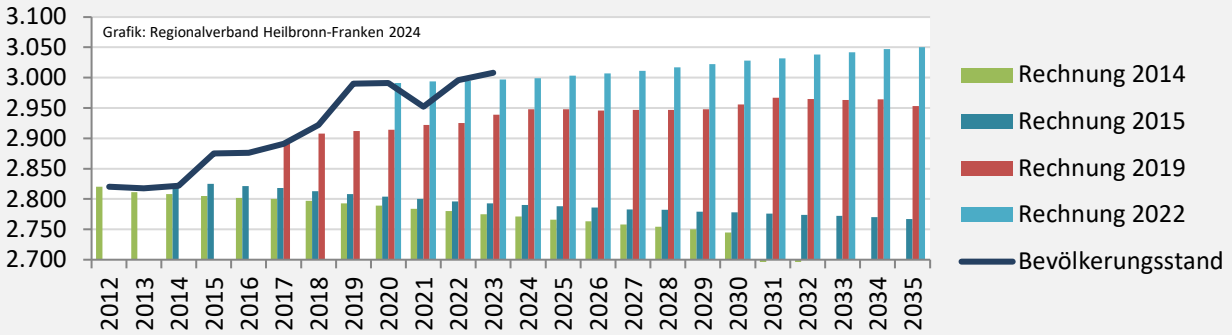


Datengrundlage: Landesamt für Statistik Baden-Württemberg

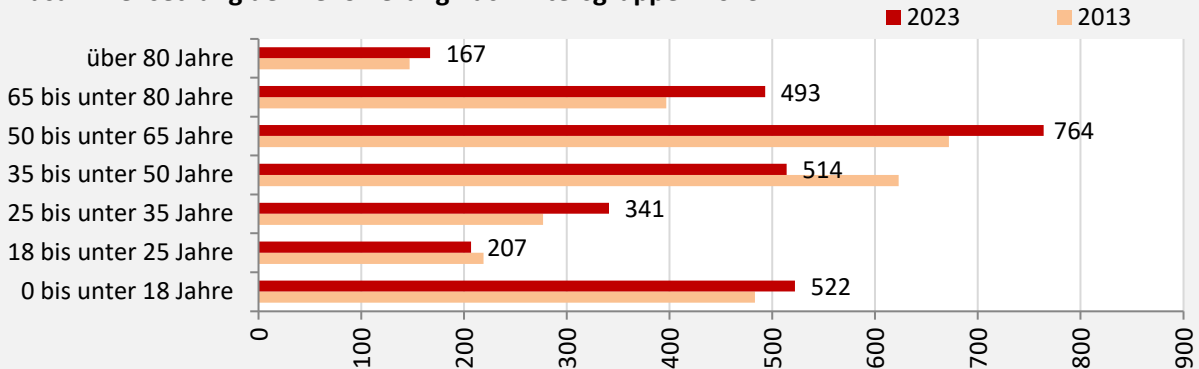
Abbildungen und Berechnungen: Regionalverband Heilbronn-Franken

Fichtenberg – Bevölkerung

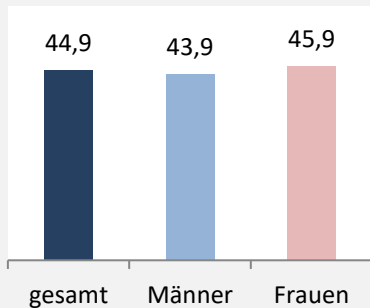
Vorausrechnungsergebnisse im Vergleich



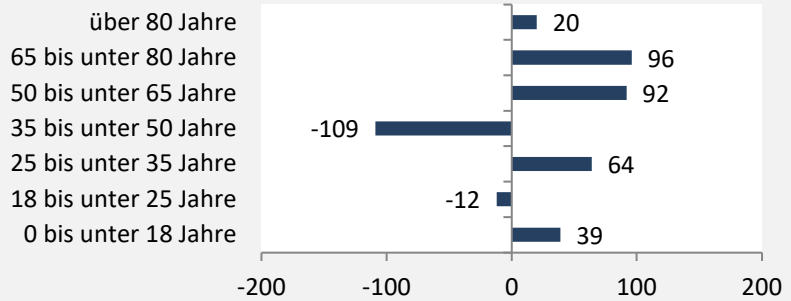
Zusammensetzung der Bevölkerung nach Altersgruppen 2023



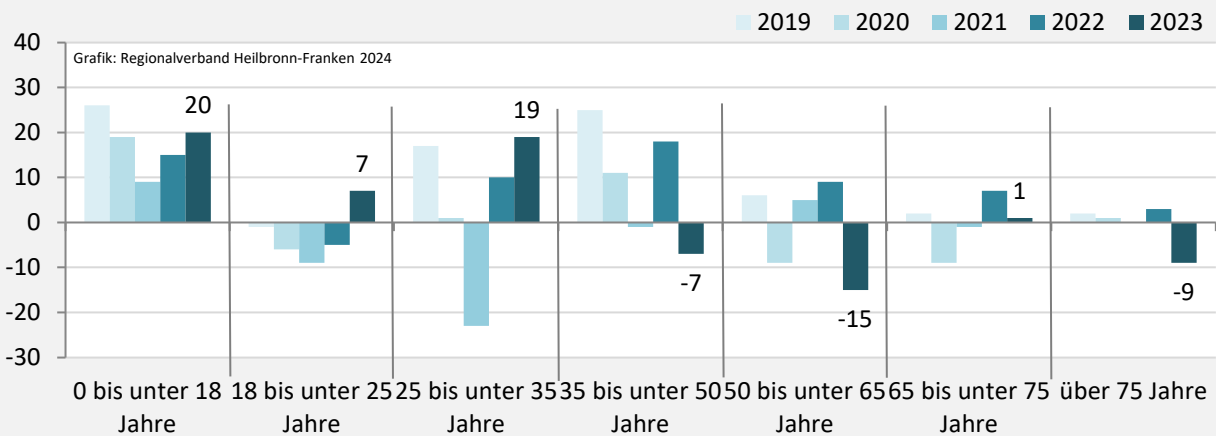
Durchschnittsalter Fichtenberg 2023



Veränderung der Bevölkerungszusammensetzung nach Altersgruppen in Fichtenberg zwischen 2013 und 2023



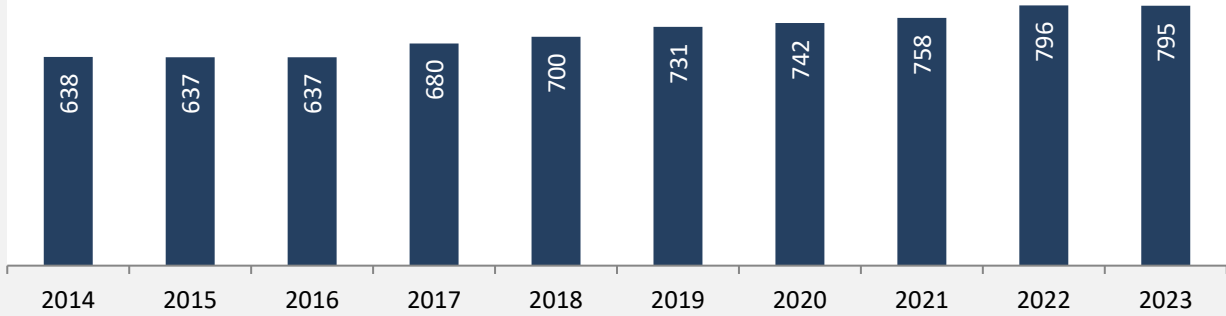
Wanderungssaldi nach Altersgruppen in Fichtenberg für die letzten fünf Jahre



Fichtenberg – Beschäftigung

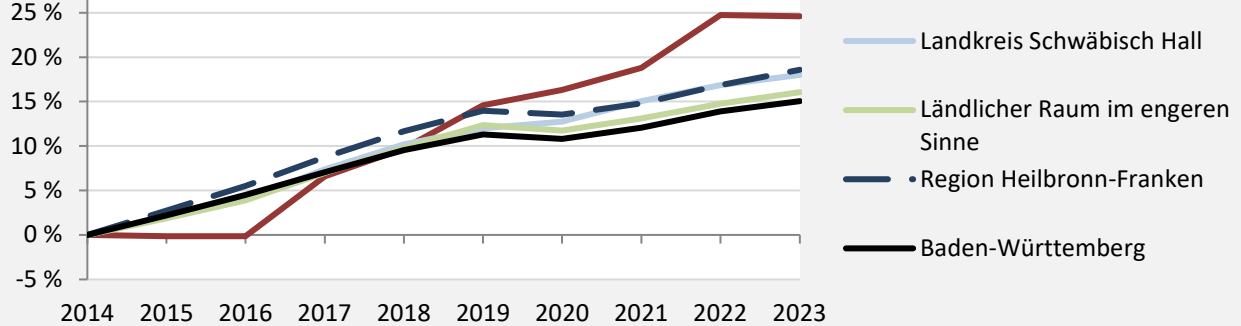
sozialvers. Beschäftigung (SvB) in Fichtenberg (2014 bis 2023)

Grafik: Regionalverband Heilbronn-Franken 2024

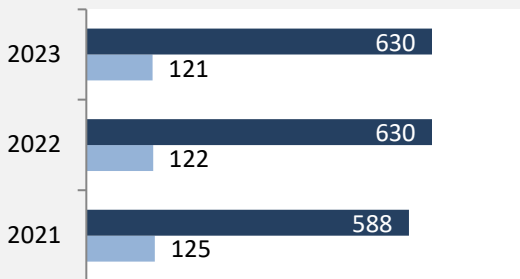


prozentuale Entwicklung der SvB in Fichtenberg (seit 2014)

Grafik: Regionalverband Heilbronn-Franken 2024

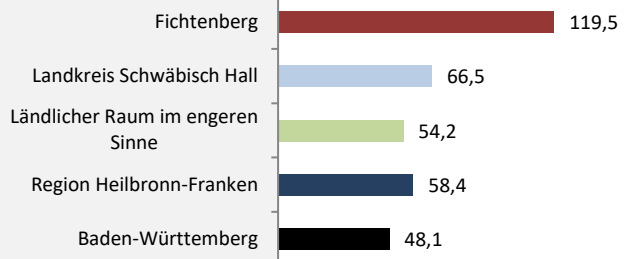


■ produzierendes Gewerbe ■ Dienstleistungen

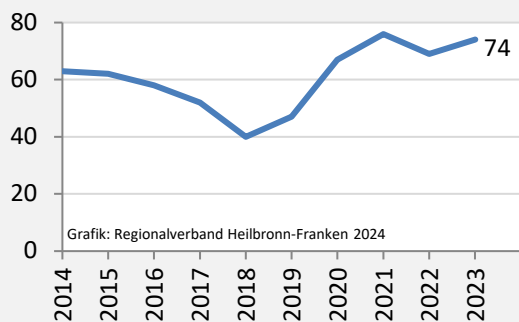


Grafik: Regionalverband Heilbronn-Franken 2024

5-Jahres-Wertung (2018 bis 2023): Beschäftigungsgewinne/-verluste pro 1.000 Beschäftigte



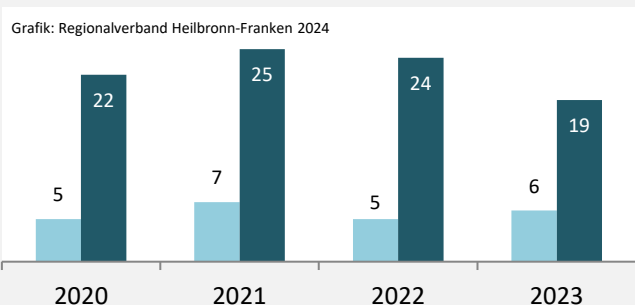
Arbeitslosigkeit in Fichtenberg



Grafik: Regionalverband Heilbronn-Franken 2024

Arbeitslosigkeit in Fichtenberg

■ unter 25 Jahren ■ über 55 Jahre

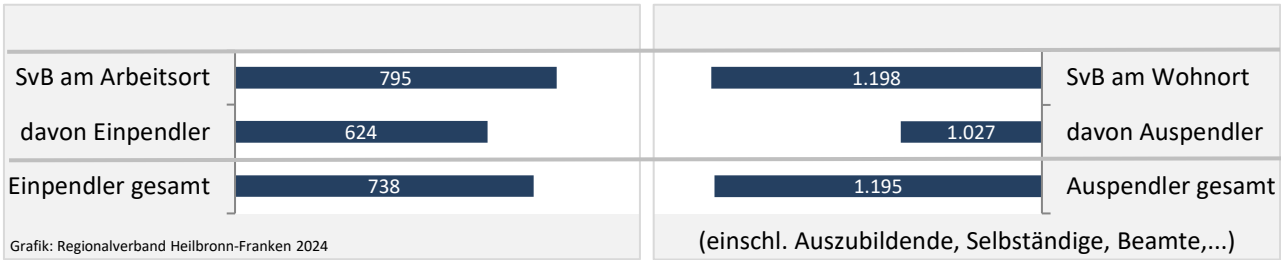


Grafik: Regionalverband Heilbronn-Franken 2024

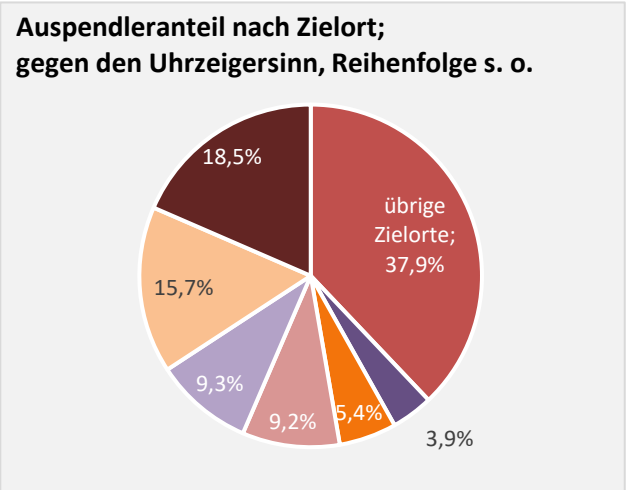
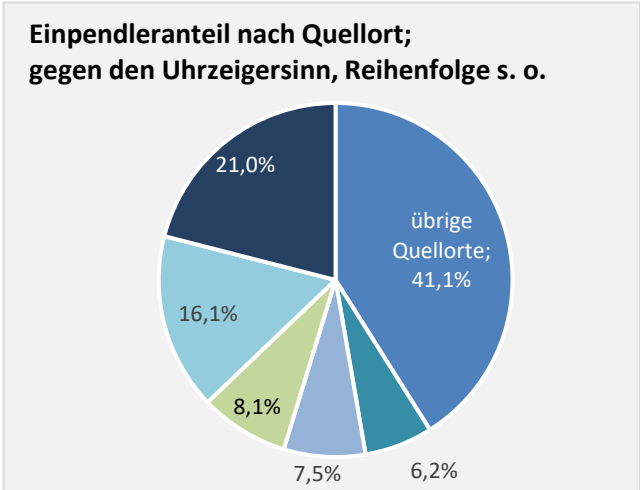
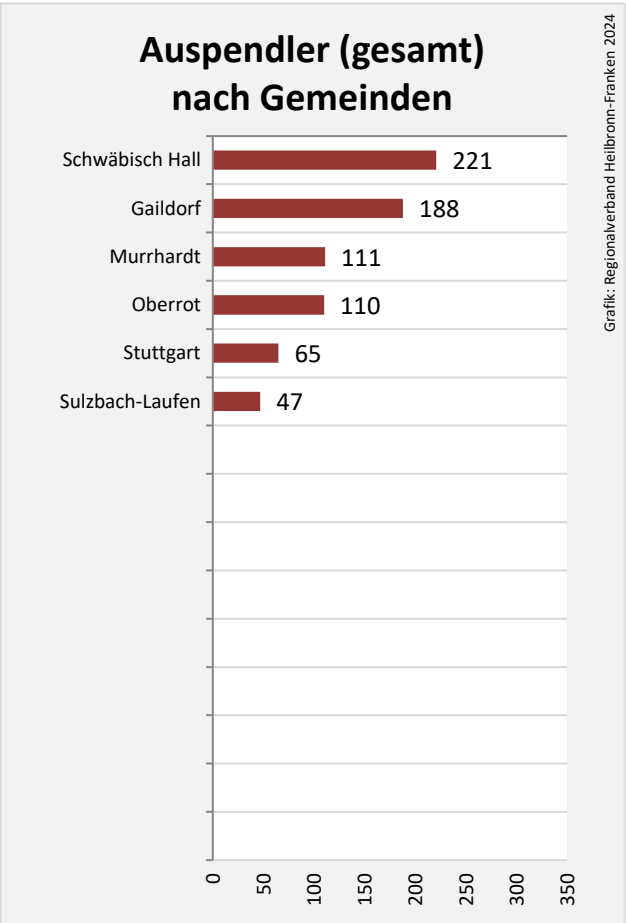
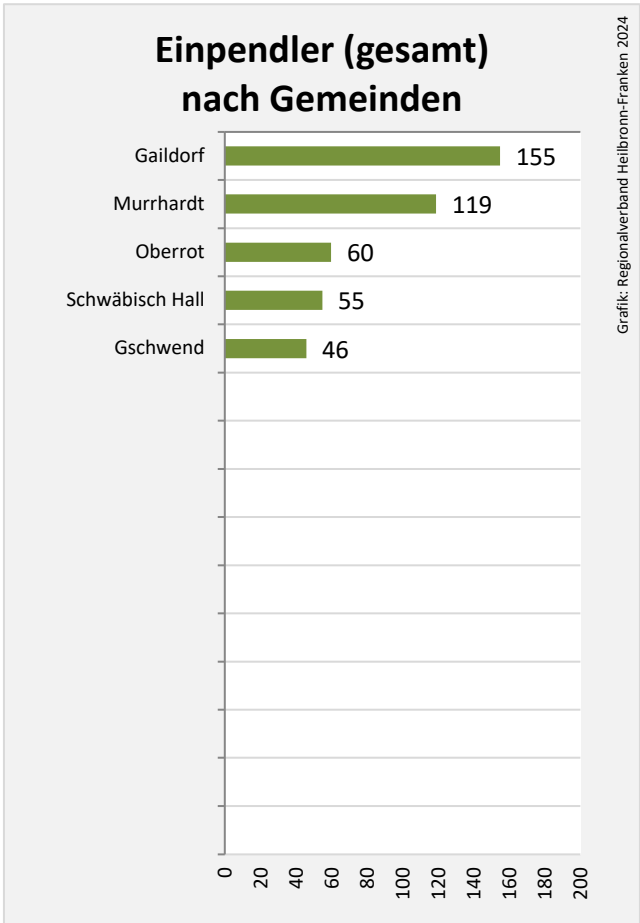
Datengrundlage: Statistik der Bundesagentur für Arbeit

Abbildungen und Berechnungen: Regionalverband Heilbronn-Franken

Fichtenberg – Pendlerverflechtungen



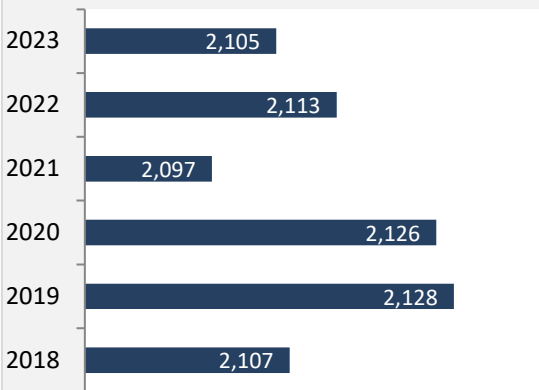
Pendlersaldo: -457



Datengrundlage: Statistische Ämter des Bundes und der Länder
 Abbildungen: Regionalverband Heilbronn-Franken (keine Darstellung von Werten unter 30)

Fichtenberg – Wohnungsbestand und -entwicklung

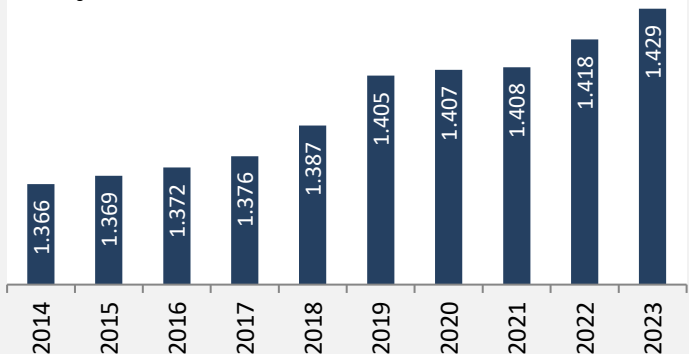
Belegungsdichte in Fichtenberg



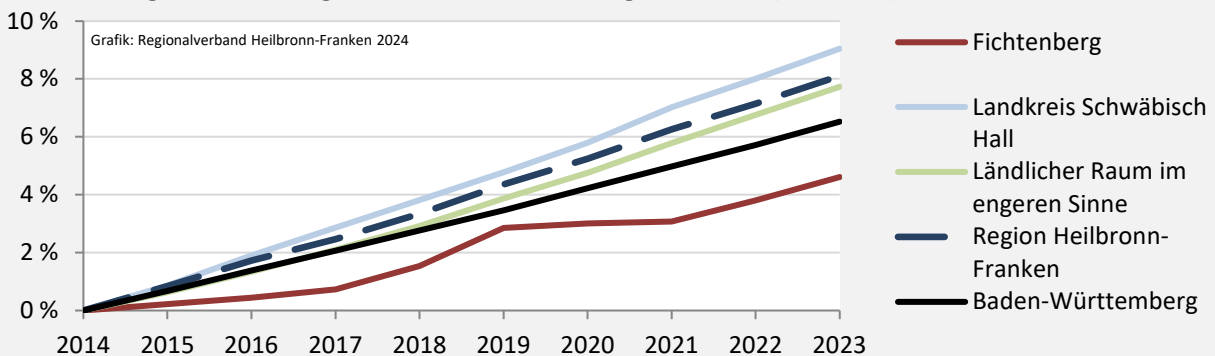
Grafik: Regionalverband Heilbronn-Franken 2024

Wohnungen in Wohn- und Nichtwohngebäuden in Fichtenberg

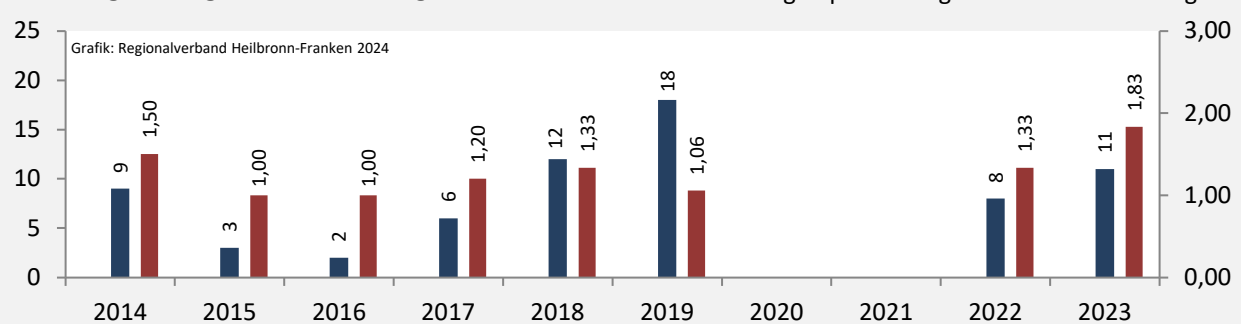
Grafik: Regionalverband Heilbronn-Franken 2024



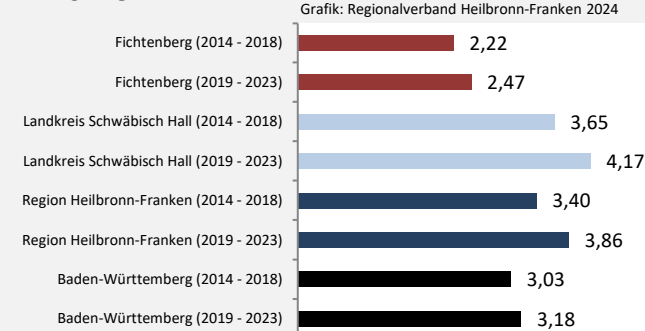
Entwicklung des Wohnungsbestands in Fichtenberg und B.-W. (seit 2014)



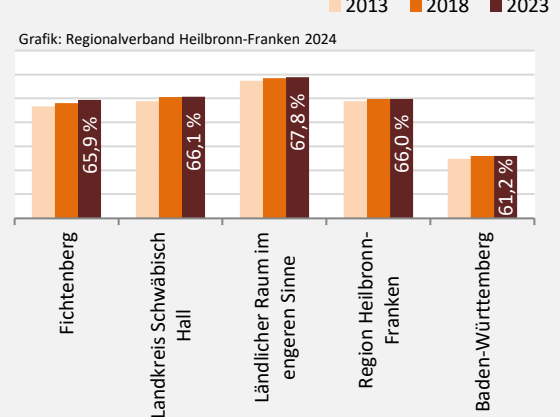
Baufertigstellungen in Fichtenberg



durchschnittliche jährliche Zahl an baufertiggestellten Wohnungen pro 1.000 Einwohner



Einfamilienhäuser

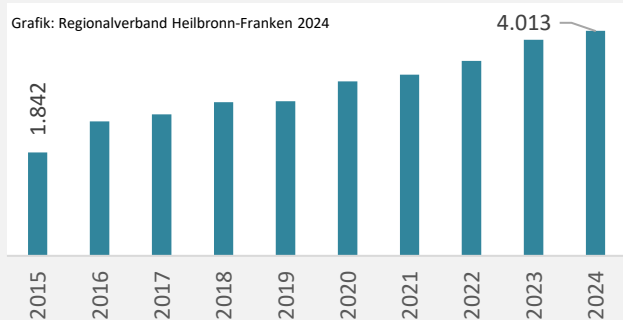


Datengrundlage: Statistisches Landesamt Baden-Württemberg (ab 2011: Zensus 2011)

Abbildungen und Berechnungen: Regionalverband Heilbronn-Franken

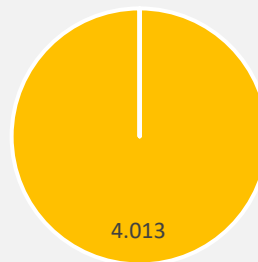
Fichtenberg – Energiewende

Nettonennleistung Erzeugung regenerativer Energien (kWp)



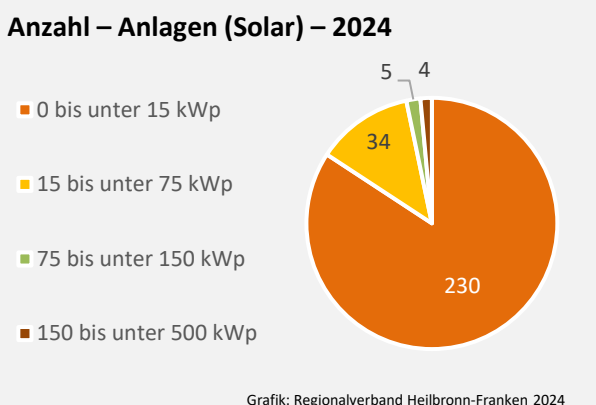
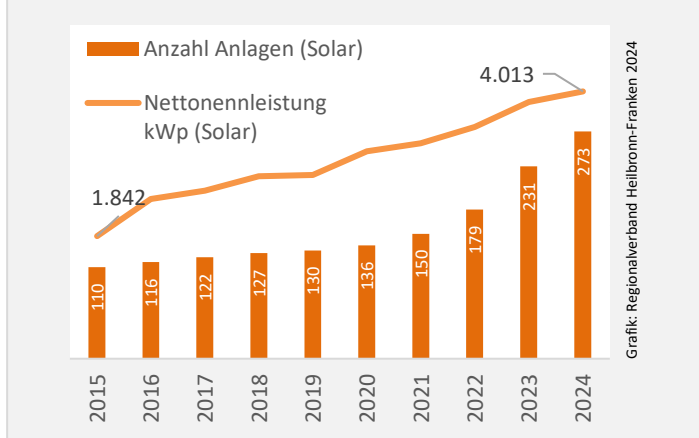
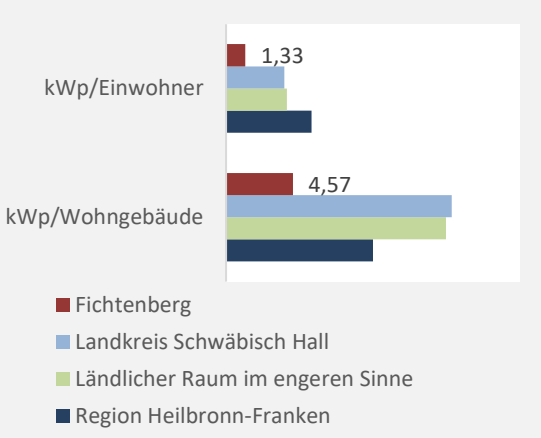
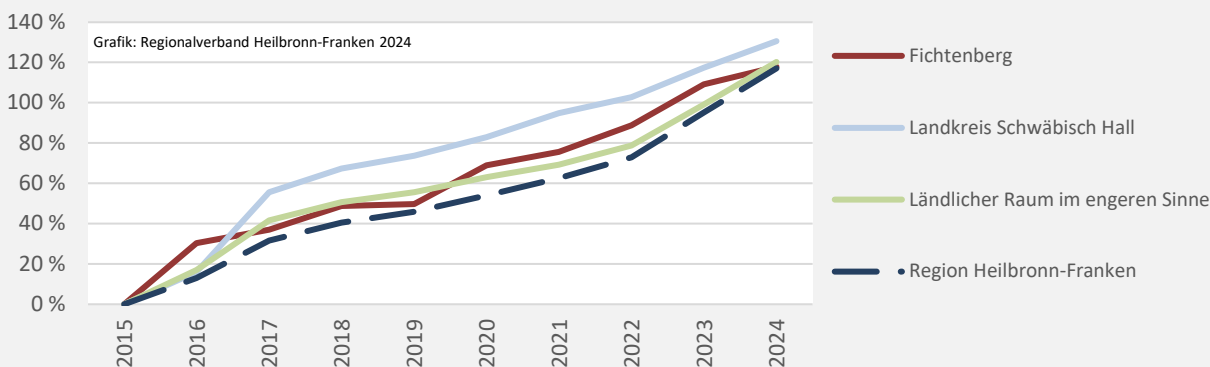
Nettonennleistung kWp

- Wind
- Solar
- Wasser
- Biomasse

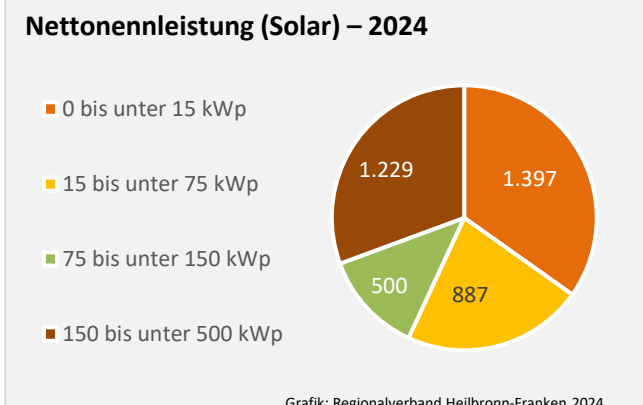


Grafik: Regionalverband Heilbronn-Franken 2024

Entwicklung der Nettonennleistung (kWp) Erzeugung regenerative Energien im Vergleich



Grafik: Regionalverband Heilbronn-Franken 2024

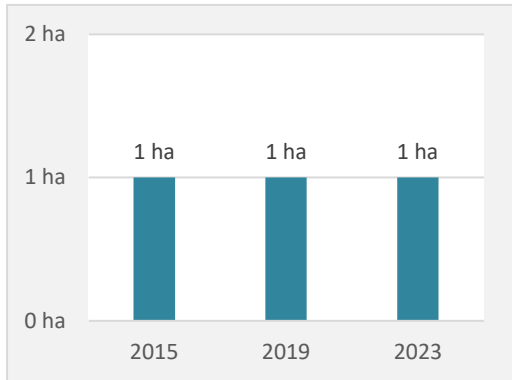
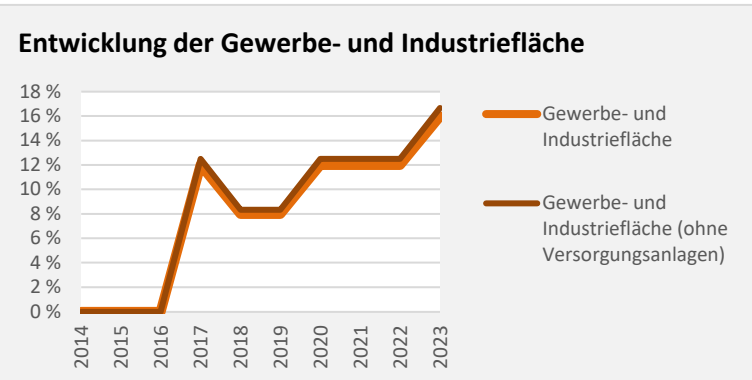
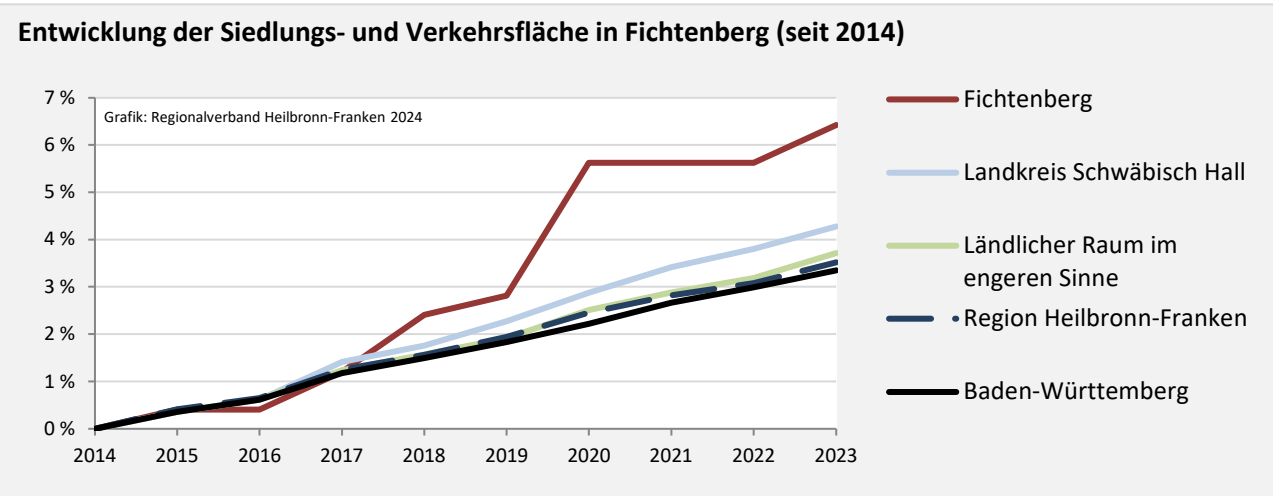
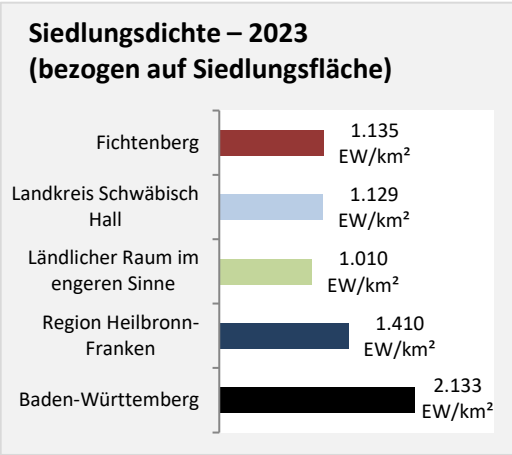
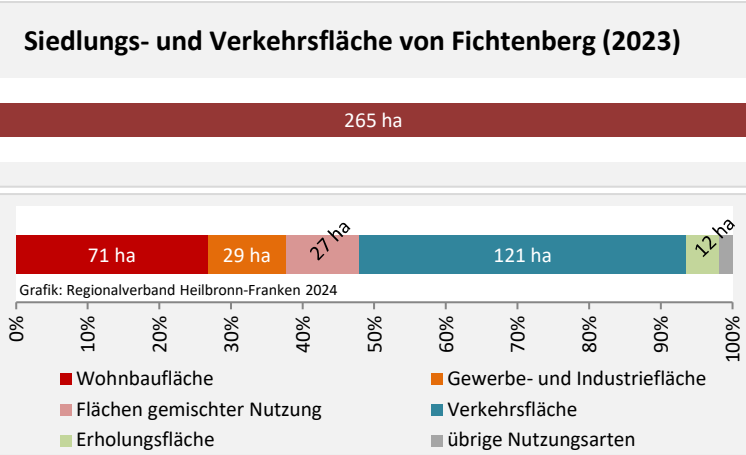
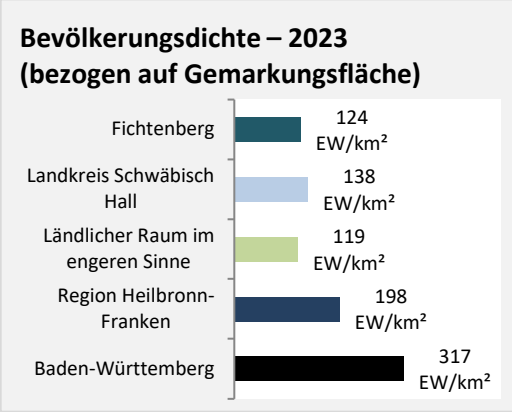
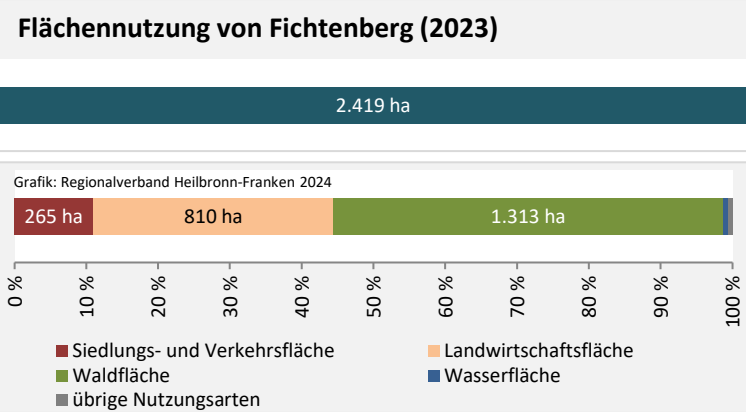


Grafik: Regionalverband Heilbronn-Franken 2024

Datengrundlage: Bundesnetzagentur, Marktstammdatenregister, 11/2024

Abbildungen und Berechnung: Regionalverband Heilbronn-Franken

Fichtenberg – Flächenentwicklung



Datengrundlage: Landesamt für Statistik Baden-Württemberg
 Abbildungen und Berechnungen: Regionalverband Heilbronn-Franken