



Datenblatt für die Gemeinde **Dörzbach**

Stand 2024

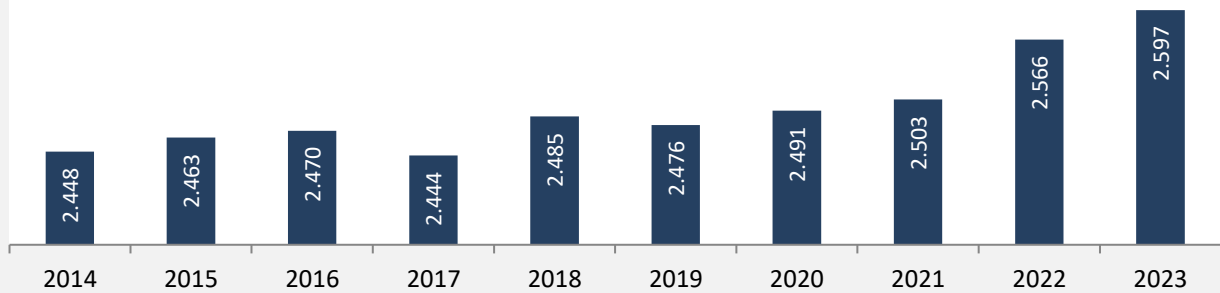
Themen

- Bevölkerung
- Beschäftigung
- Pendlerverflechtungen
- Wohnungsbestand und -entwicklung
- Energiewende
- Flächenentwicklung

Dörzbach – Bevölkerung

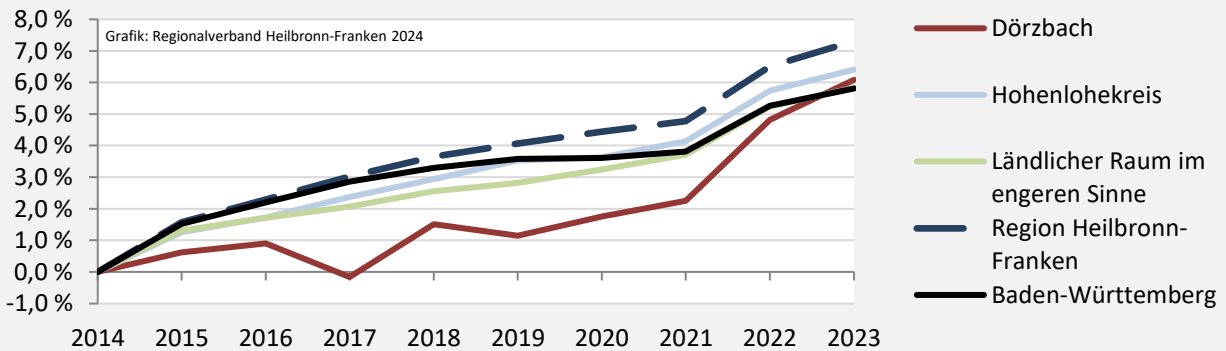
Bevölkerungsstand in Dörzbach (2014 bis 2023)

Grafik: Regionalverband Heilbronn-Franken 2024

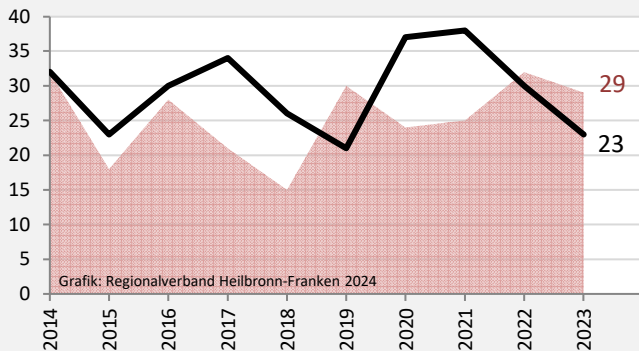


Bevölkerungsentwicklung in Dörzbach (seit 2014)

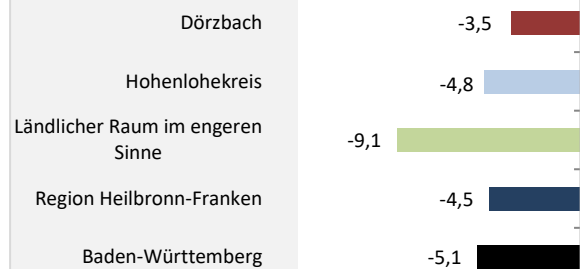
Grafik: Regionalverband Heilbronn-Franken 2024



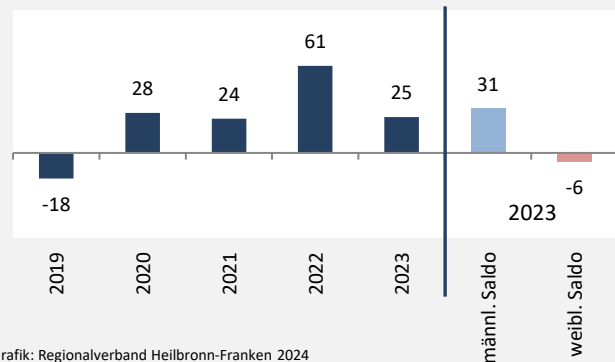
Geburten und Sterbefälle in Dörzbach



5-Jahres-Wertung (2019 bis 2023): natürliche Bevölkerungsentwicklung

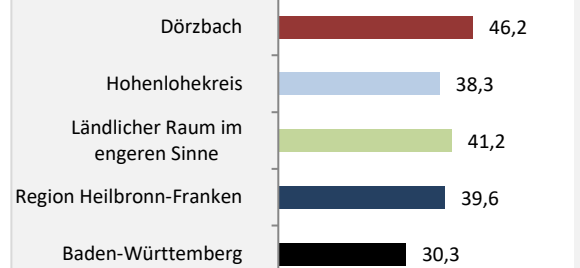


Wanderungssaldi Dörzbach



Grafik: Regionalverband Heilbronn-Franken 2024

5-Jahres-Wertung (2019 bis 2023): Wanderungsgewinne bzw. -verluste pro 1.000 Einwohner

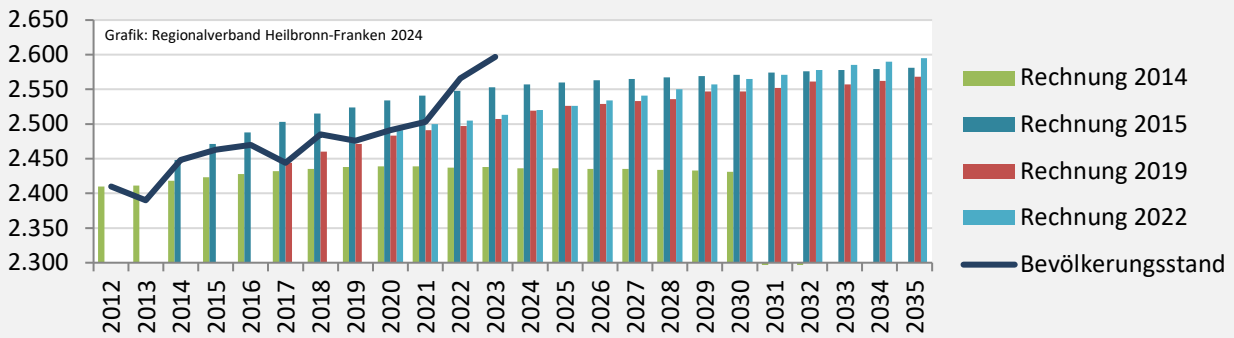


Datengrundlage: Landesamt für Statistik Baden-Württemberg

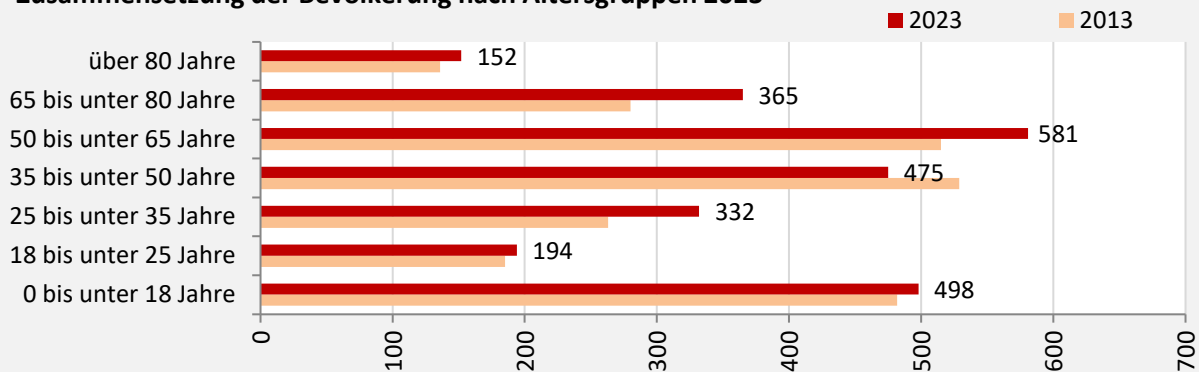
Abbildungen und Berechnungen: Regionalverband Heilbronn-Franken

Dörzbach – Bevölkerung

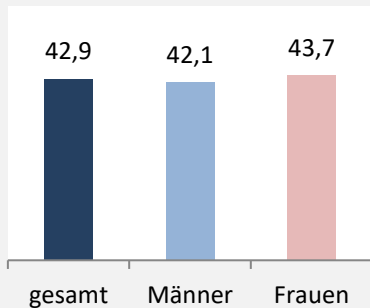
Vorausrechnungsergebnisse im Vergleich



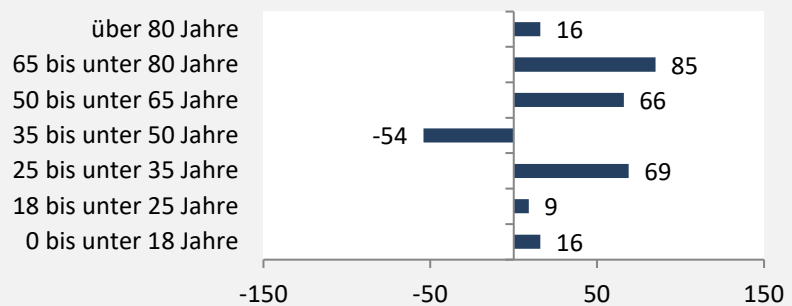
Zusammensetzung der Bevölkerung nach Altersgruppen 2023



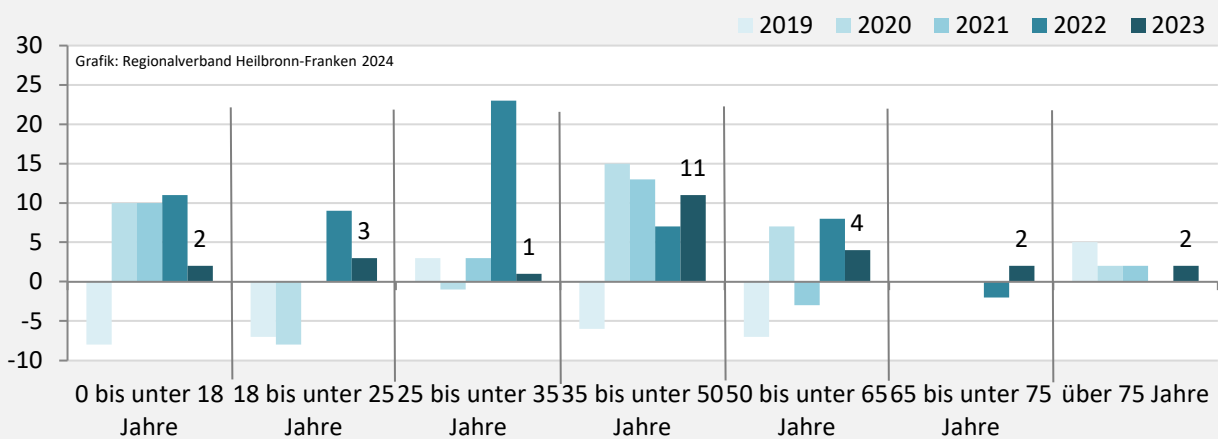
Durchschnittsalter Dörzbach 2023



Veränderung der Bevölkerungszusammensetzung nach Altersgruppen in Dörzbach zwischen 2013 und 2023



Wanderungssaldi nach Altersgruppen in Dörzbach für die letzten fünf Jahre



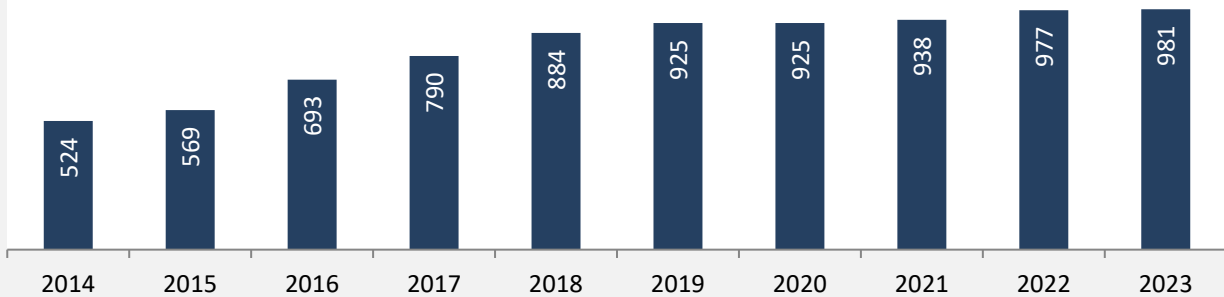
Datengrundlage: Landesamt für Statistik Baden-Württemberg

Abbildungen und Berechnungen: Regionalverband Heilbronn-Franken

Dörzbach – Beschäftigung

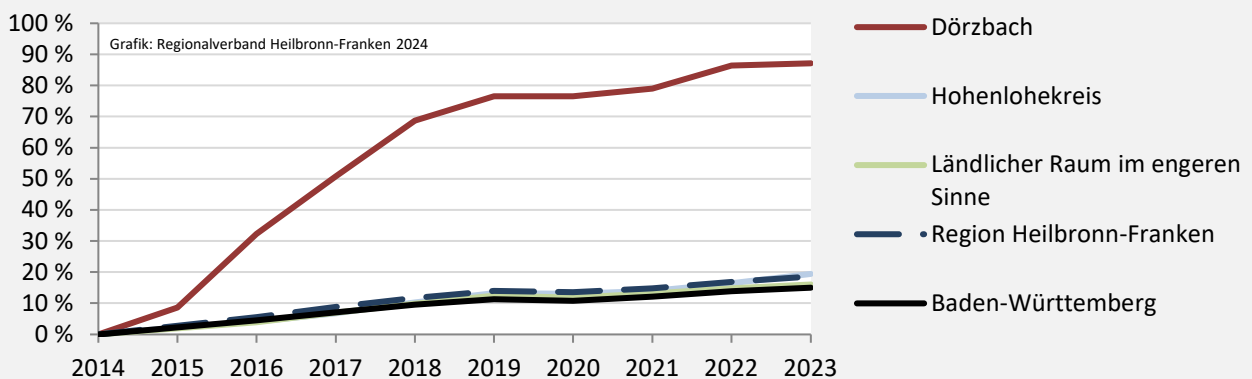
sozialvers. Beschäftigung (SvB) in Dörzbach (2014 bis 2023)

Grafik: Regionalverband Heilbronn-Franken 2024

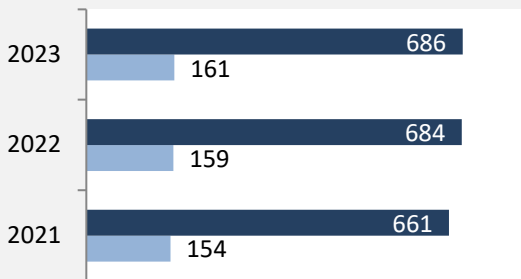


prozentuale Entwicklung der SvB in Dörzbach (seit 2014)

Grafik: Regionalverband Heilbronn-Franken 2024

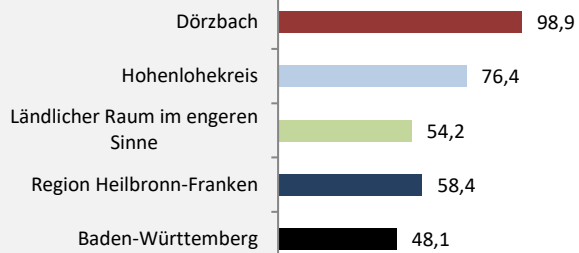


■ produzierendes Gewerbe ■ Dienstleistungen

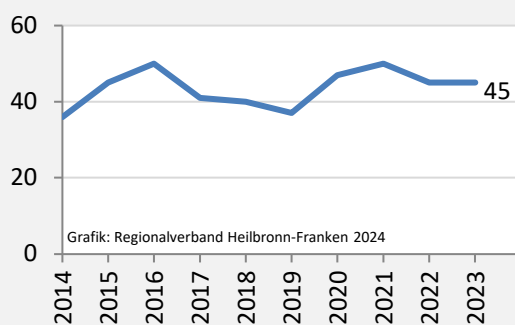


Grafik: Regionalverband Heilbronn-Franken 2024

5-Jahres-Wertung (2018 bis 2023): Beschäftigungsgewinne/-verluste pro 1.000 Beschäftigte



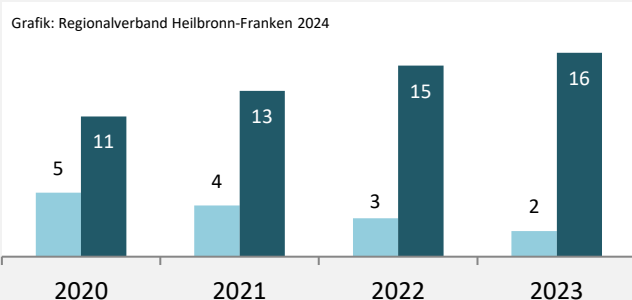
Arbeitslosigkeit in Dörzbach



Grafik: Regionalverband Heilbronn-Franken 2024

Arbeitslosigkeit in Dörzbach

■ unter 25 Jahren ■ über 55 Jahre

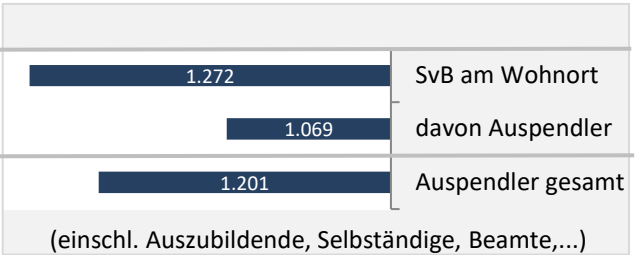
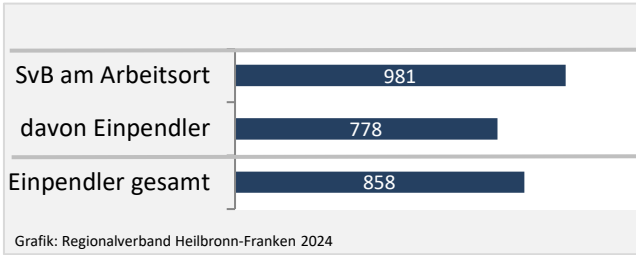


Grafik: Regionalverband Heilbronn-Franken 2024

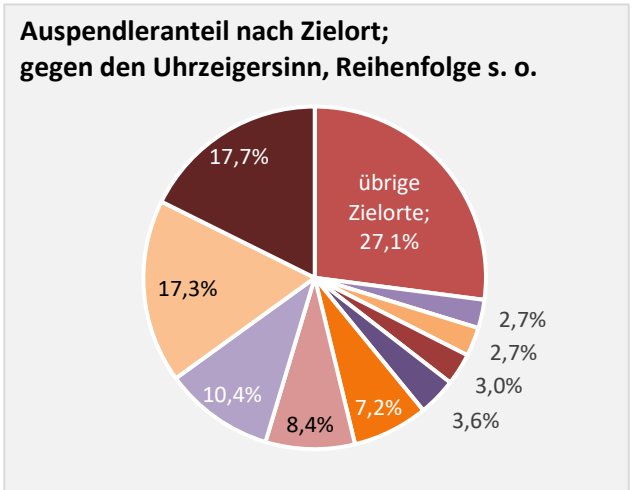
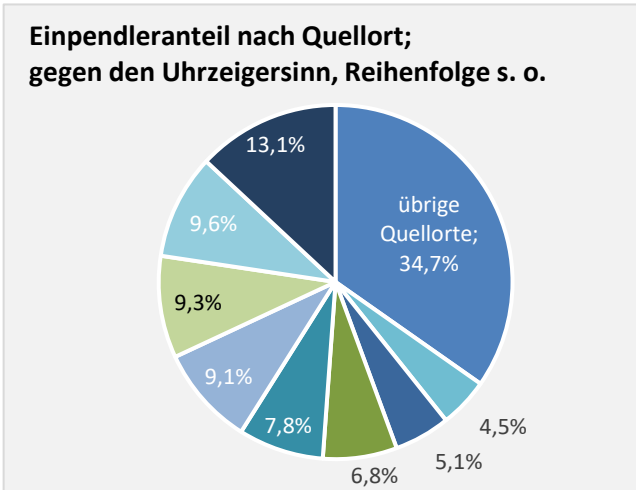
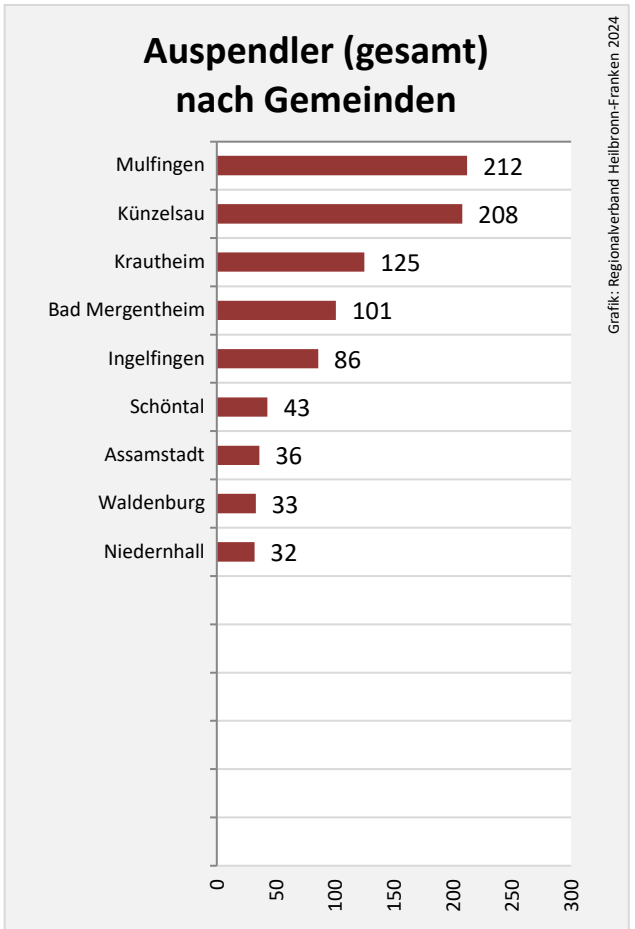
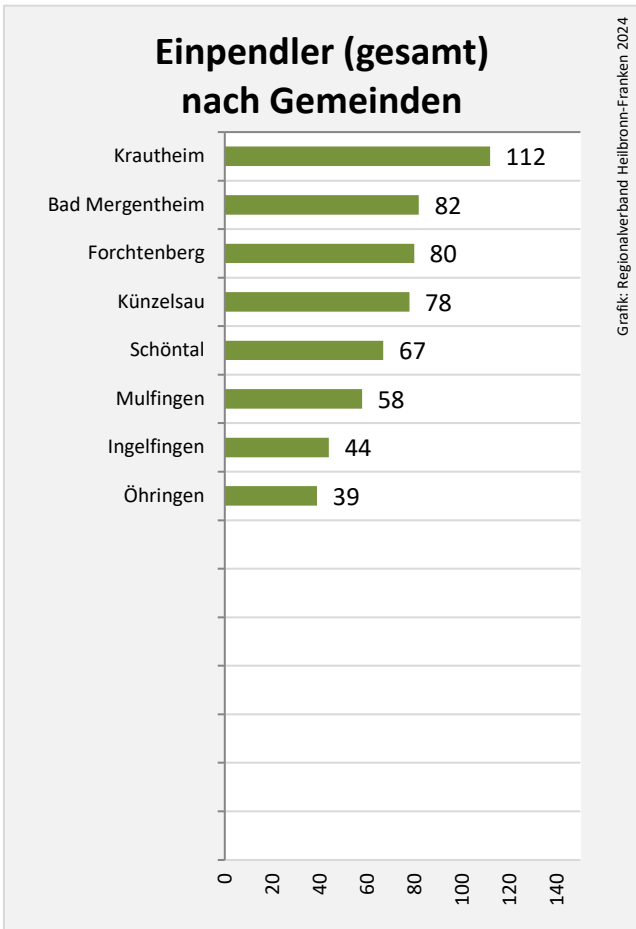
Datengrundlage: Statistik der Bundesagentur für Arbeit

Abbildungen und Berechnungen: Regionalverband Heilbronn-Franken

Dörzbach – Pendlerverflechtungen



Pendlersaldo: -343

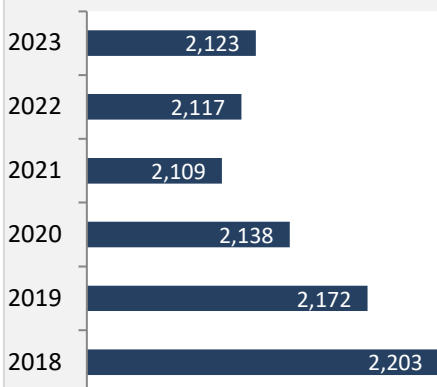


Datengrundlage: Statistische Ämter des Bundes und der Länder

Abbildungen: Regionalverband Heilbronn-Franken (keine Darstellung von Werten unter 30)

Dörzbach – Wohnungsbestand und -entwicklung

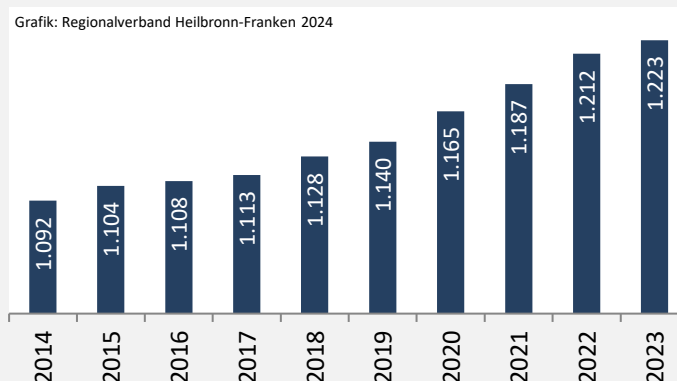
Belegungsdichte in Dörzbach



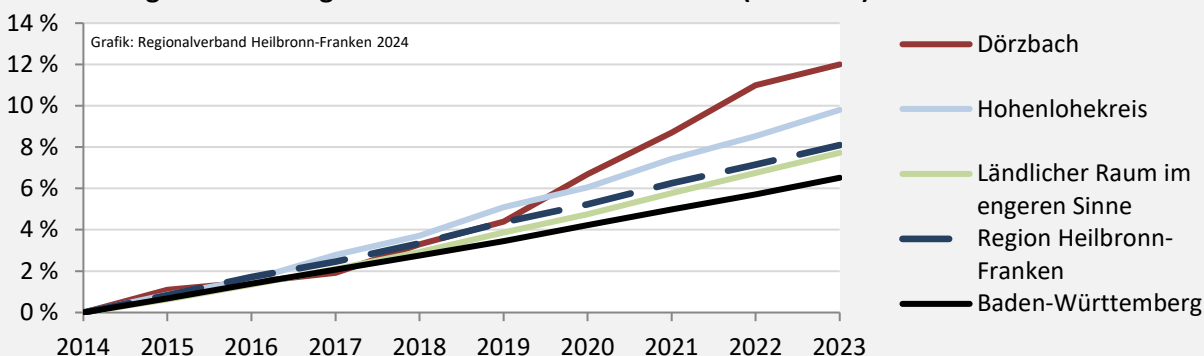
Grafik: Regionalverband Heilbronn-Franken 2024

Wohnungen in Wohn- und Nichtwohngebäuden in Dörzbach

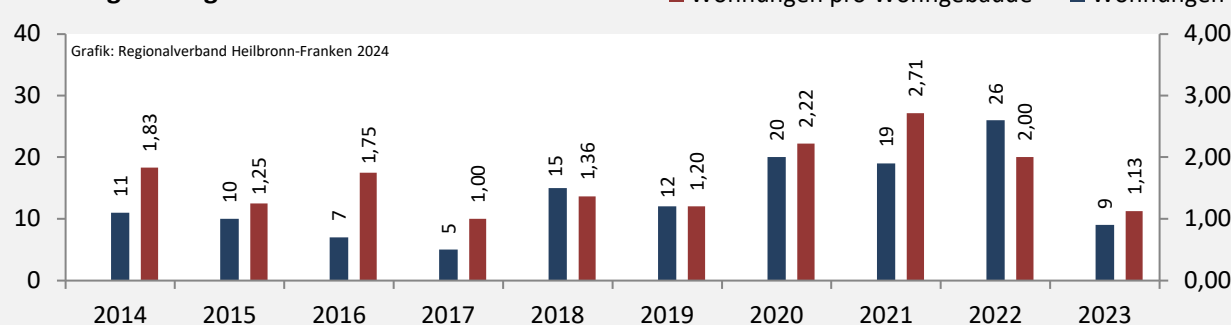
Grafik: Regionalverband Heilbronn-Franken 2024



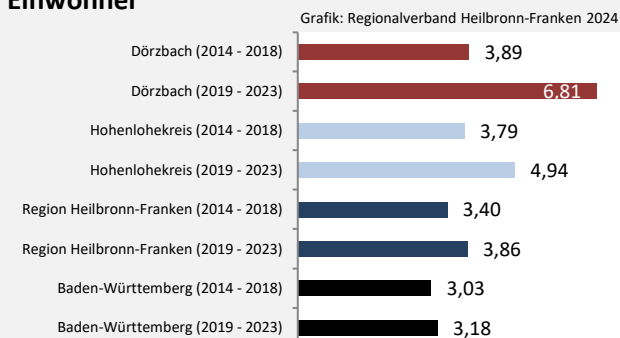
Entwicklung des Wohnungsbestands in Dörzbach und B.-W. (seit 2014)



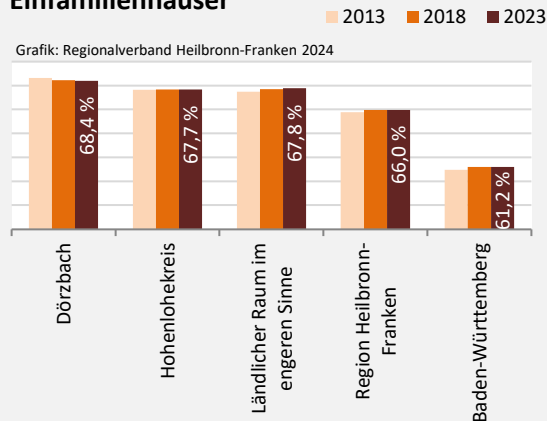
Baufertigstellungen in Dörzbach



durchschnittliche jährliche Zahl an baufertiggestellten Wohnungen pro 1.000 Einwohner



Einfamilienhäuser

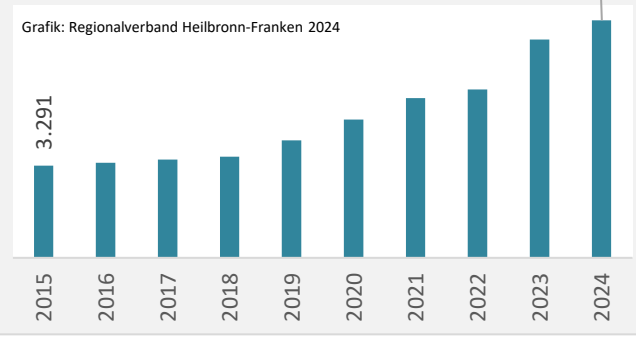


Datengrundlage: Statistisches Landesamt Baden-Württemberg (ab 2011: Zensus 2011)

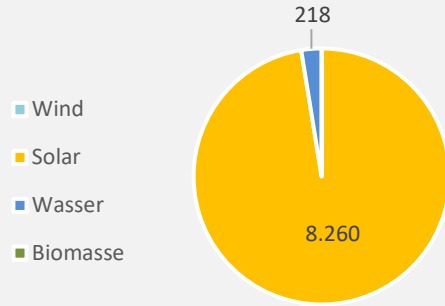
Abbildungen und Berechnungen: Regionalverband Heilbronn-Franken

Dörzbach – Energiewende

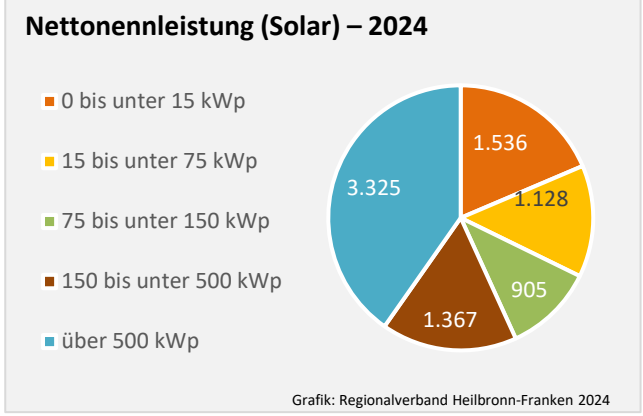
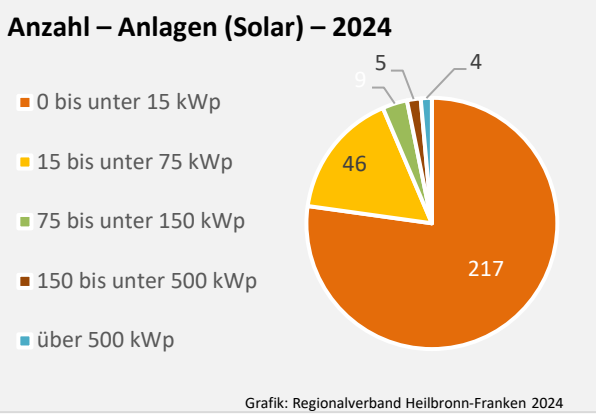
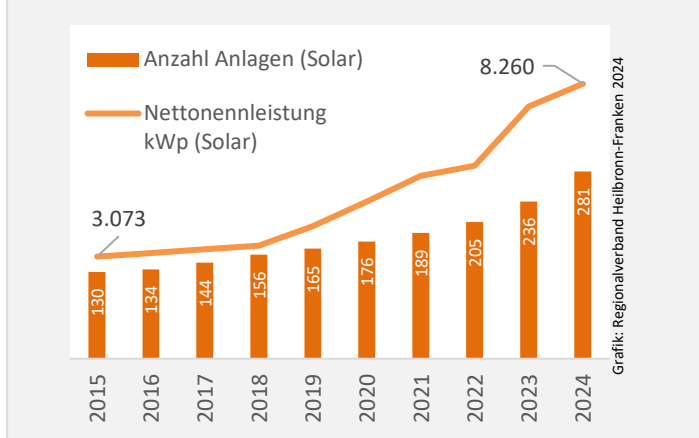
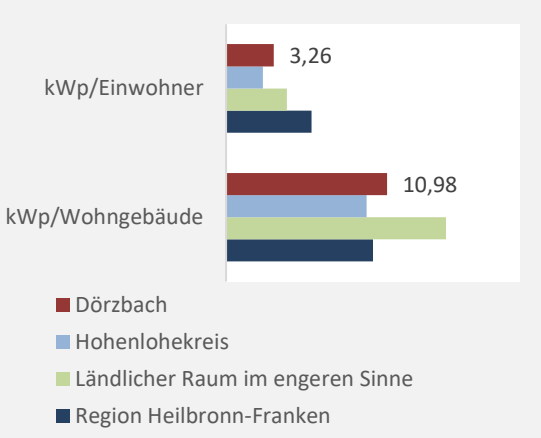
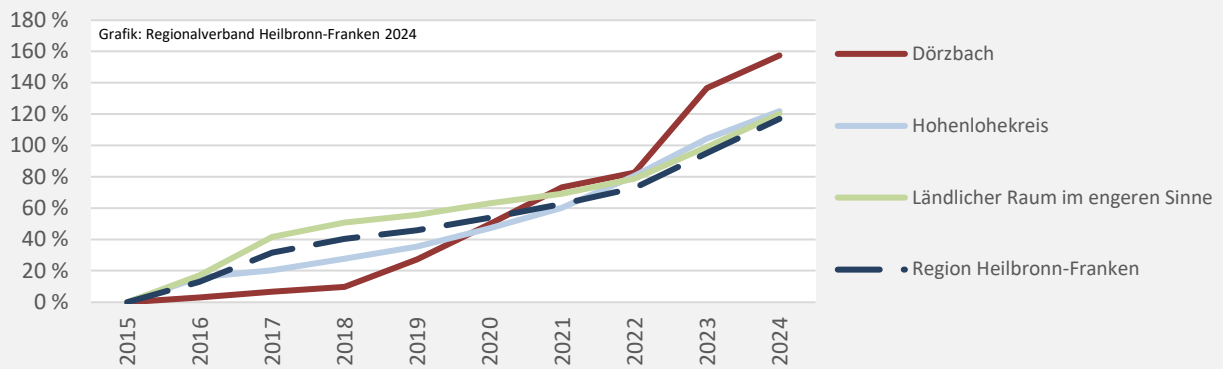
Nettonennleistung Erzeugung regenerativer Energien (kWp)



Nettonennleistung kWp

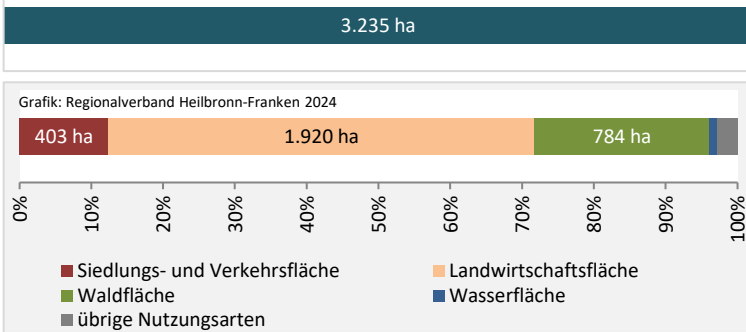


Entwicklung der Nettonennleistung (kWp) Erzeugung regenerative Energien im Vergleich

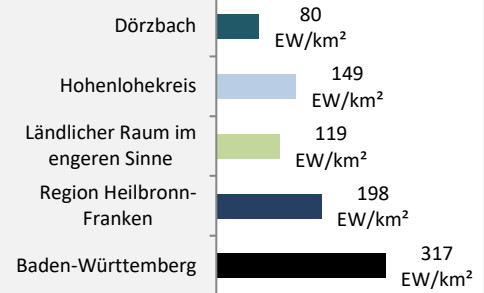


Dörzbach – Flächenentwicklung

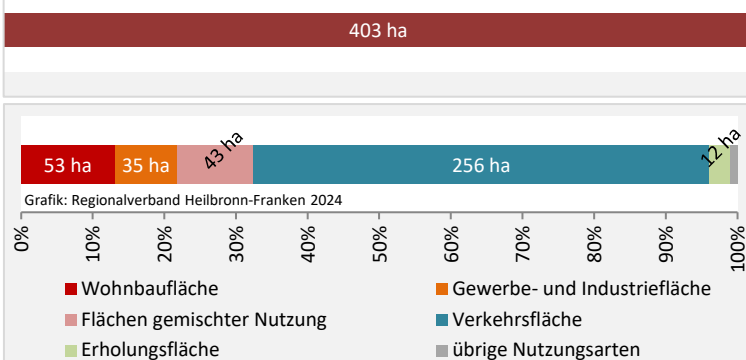
Flächennutzung von Dörzbach (2023)



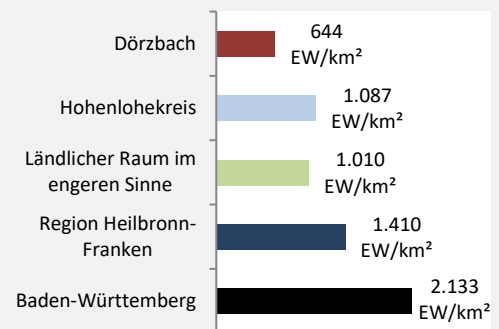
Bevölkerungsdichte – 2023 (bezogen auf Gemarkungsfläche)



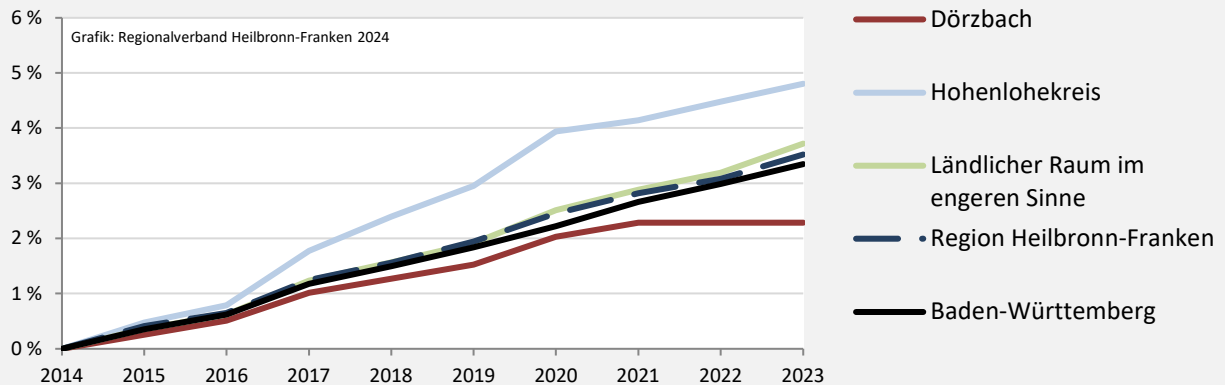
Siedlungs- und Verkehrsfläche von Dörzbach (2023)



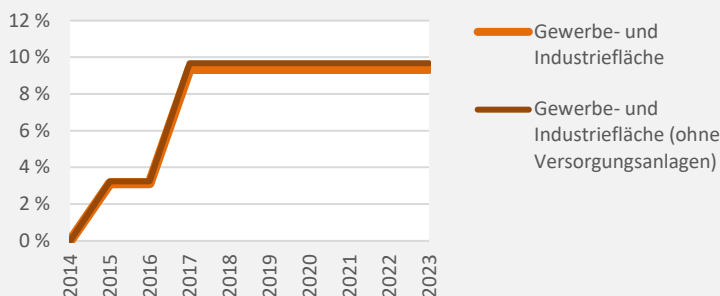
Siedlungsdichte – 2023 (bezogen auf Siedlungsfläche)



Entwicklung der Siedlungs- und Verkehrsfläche in Dörzbach (seit 2014)



Entwicklung der Gewerbe- und Industriefläche



Fläche Versorgungsanlagen

