



# Datenblatt für die Gemeinde **Bretzfeld**

*Stand 2024*

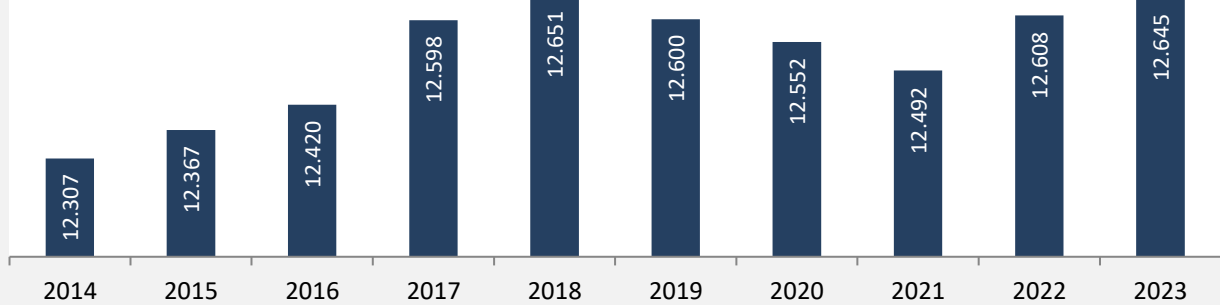
## Themen

- Bevölkerung
- Beschäftigung
- Pendlerverflechtungen
- Wohnungsbestand und -entwicklung
- Energiewende
- Flächenentwicklung

# Bretzfeld – Bevölkerung

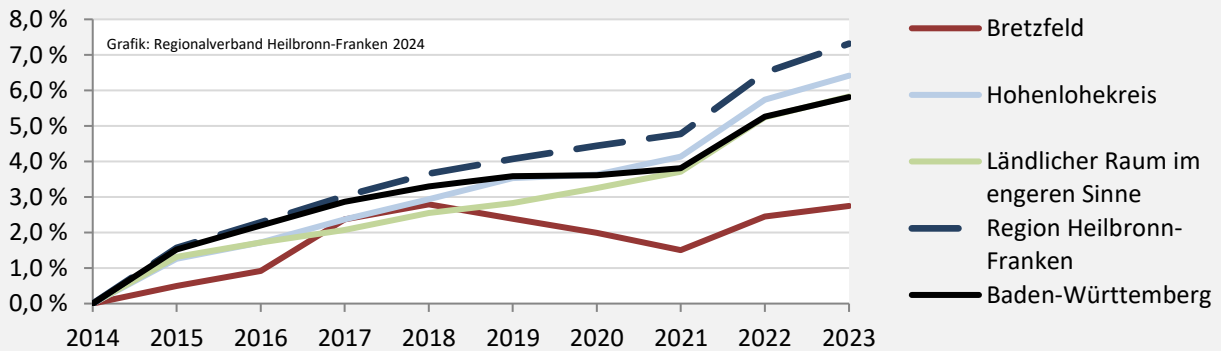
## Bevölkerungsstand in Bretzfeld (2014 bis 2023)

Grafik: Regionalverband Heilbronn-Franken 2024

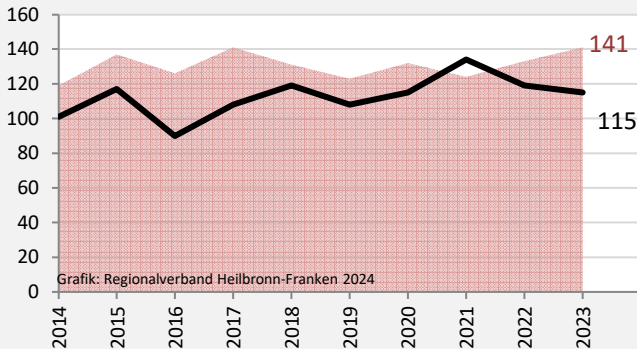


## Bevölkerungsentwicklung in Bretzfeld (seit 2014)

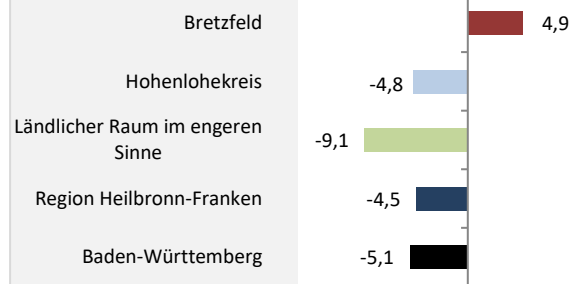
Grafik: Regionalverband Heilbronn-Franken 2024



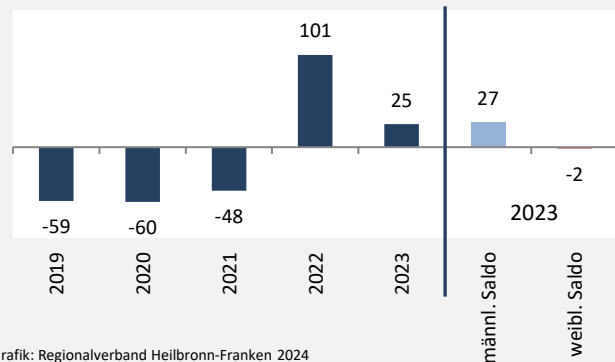
Geburten und Sterbefälle in Bretzfeld



## 5-Jahres-Wertung (2019 bis 2023): natürliche Bevölkerungsentwicklung pro 1.000 Einwohner

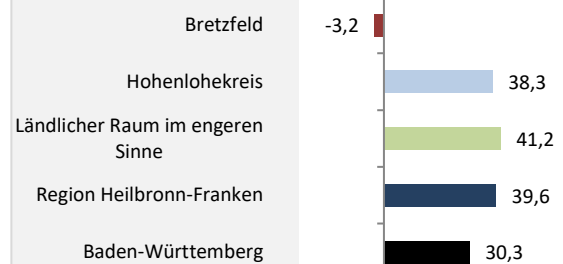


## Wanderungssaldi Bretzfeld



Grafik: Regionalverband Heilbronn-Franken 2024

## 5-Jahres-Wertung (2019 bis 2023): Wanderungsgewinne bzw. -verluste pro 1.000 Einwohner

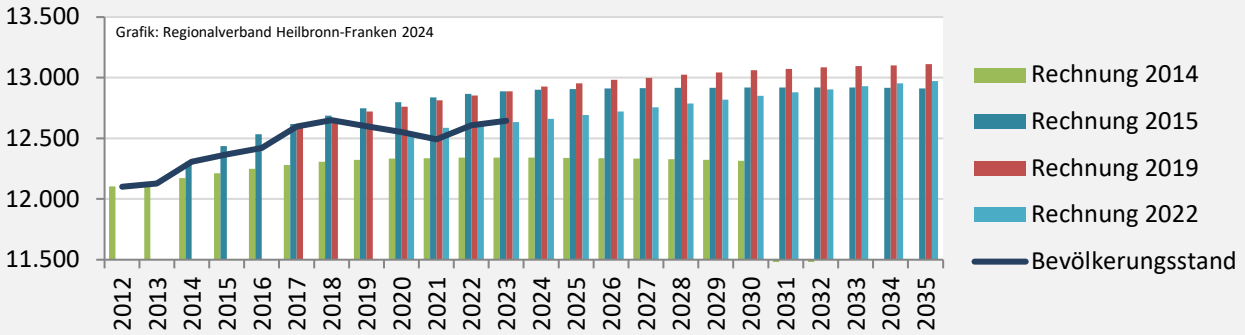


Datengrundlage: Landesamt für Statistik Baden-Württemberg

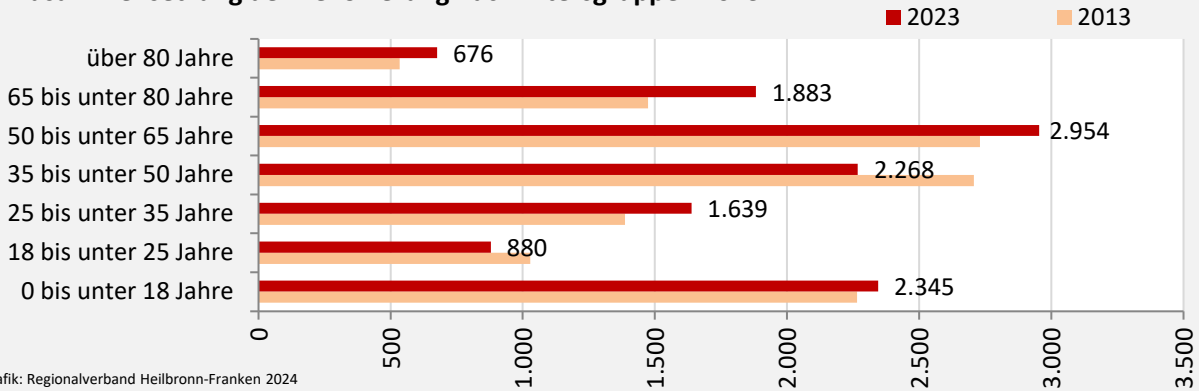
Abbildungen und Berechnungen: Regionalverband Heilbronn-Franken

# Bretzfeld – Bevölkerung

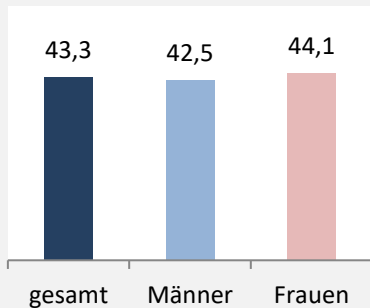
## Vorausrechnungsergebnisse im Vergleich



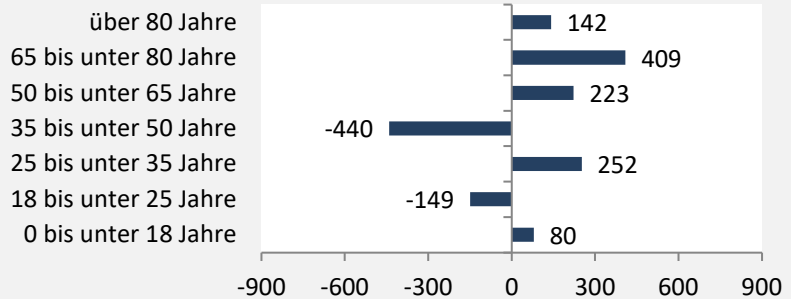
## Zusammensetzung der Bevölkerung nach Altersgruppen 2023



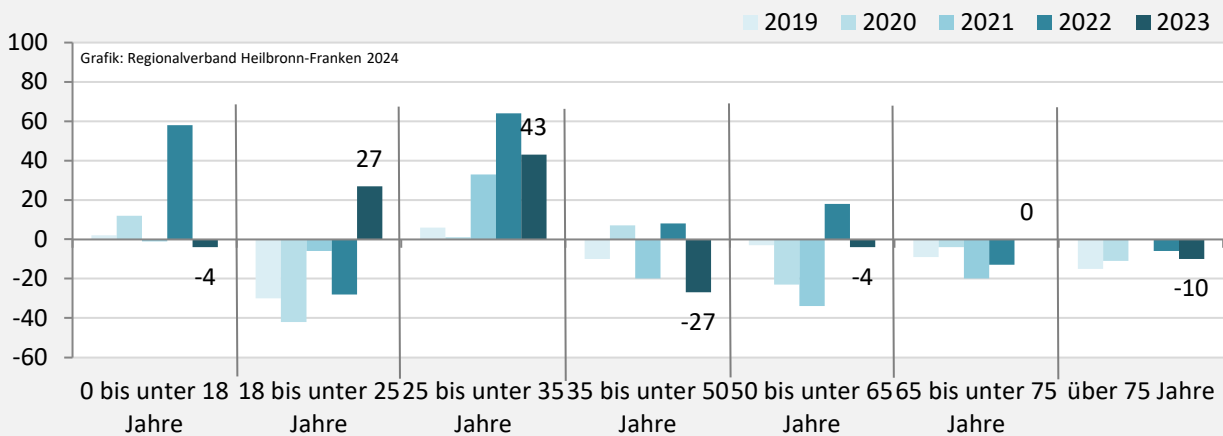
## Durchschnittsalter Bretzfeld 2023



## Veränderung der Bevölkerungszusammensetzung nach Altersgruppen in Bretzfeld zwischen 2013 und 2023



## Wanderungssaldi nach Altersgruppen in Bretzfeld für die letzten fünf Jahre



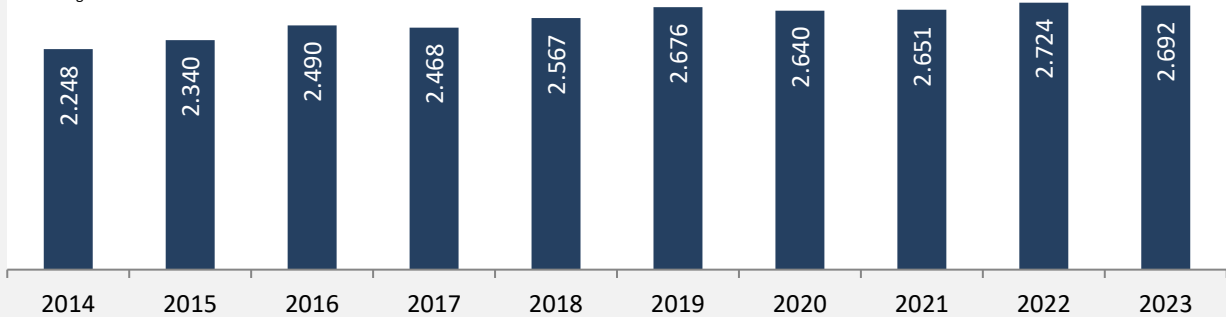
Datengrundlage: Landesamt für Statistik Baden-Württemberg

Abbildungen und Berechnungen: Regionalverband Heilbronn-Franken

# Bretzfeld – Beschäftigung

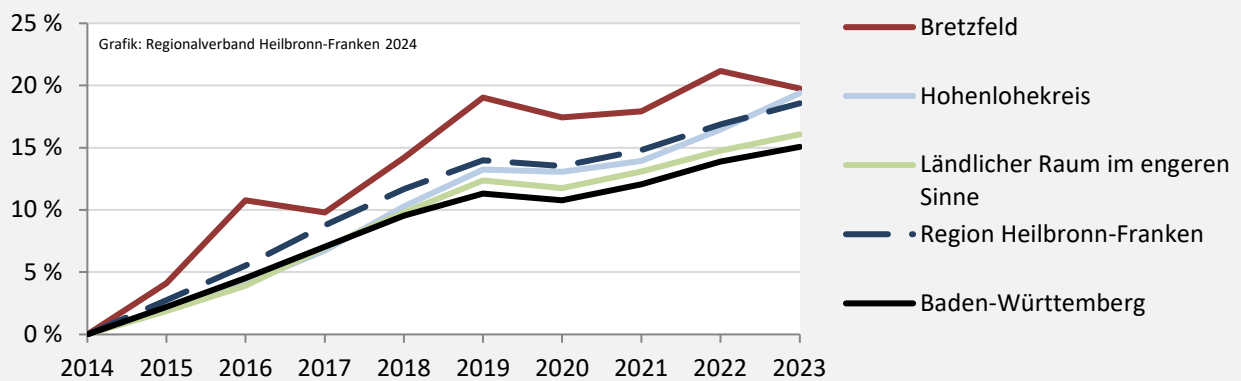
## sozialvers. Beschäftigung (SvB) in Bretzfeld (2014 bis 2023)

Grafik: Regionalverband Heilbronn-Franken 2024

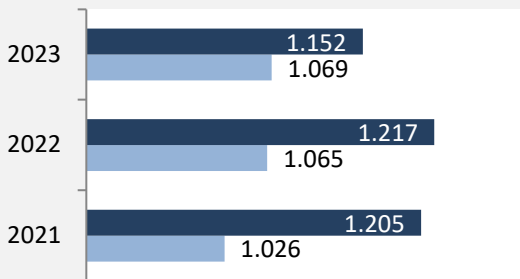


## prozentuale Entwicklung der SvB in Bretzfeld (seit 2014)

Grafik: Regionalverband Heilbronn-Franken 2024

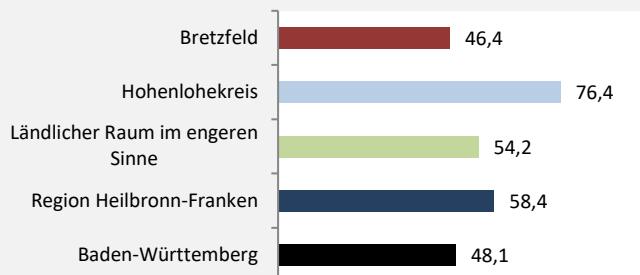


■ produzierendes Gewerbe ■ Dienstleistungen

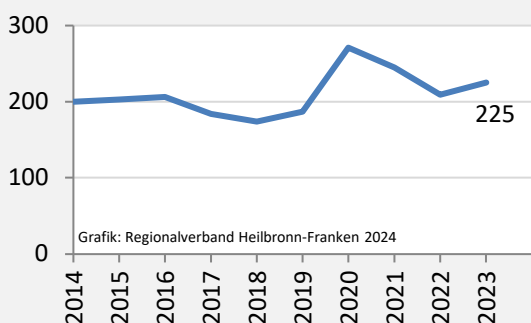


Grafik: Regionalverband Heilbronn-Franken 2024

## 5-Jahres-Wertung (2018 bis 2023): Beschäftigungsgewinne/-verluste pro 1.000 Beschäftigte



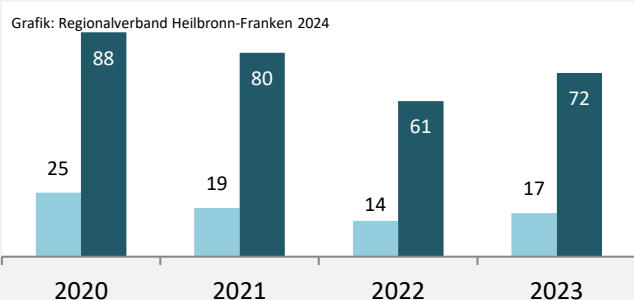
## Arbeitslosigkeit in Bretzfeld



Grafik: Regionalverband Heilbronn-Franken 2024

## Arbeitslosigkeit in Bretzfeld

■ unter 25 Jahren ■ über 55 Jahre

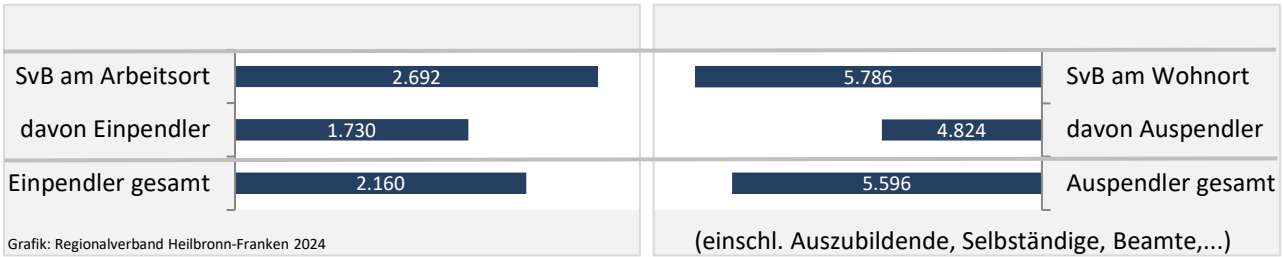


Grafik: Regionalverband Heilbronn-Franken 2024

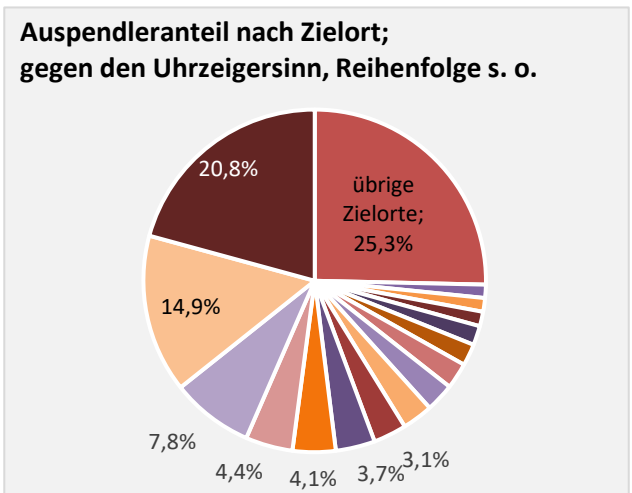
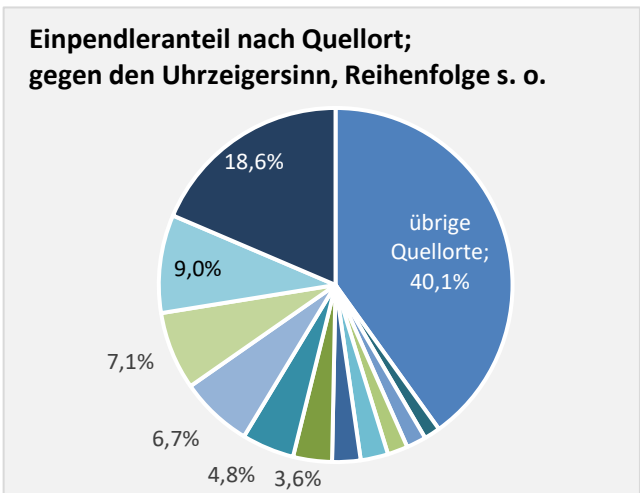
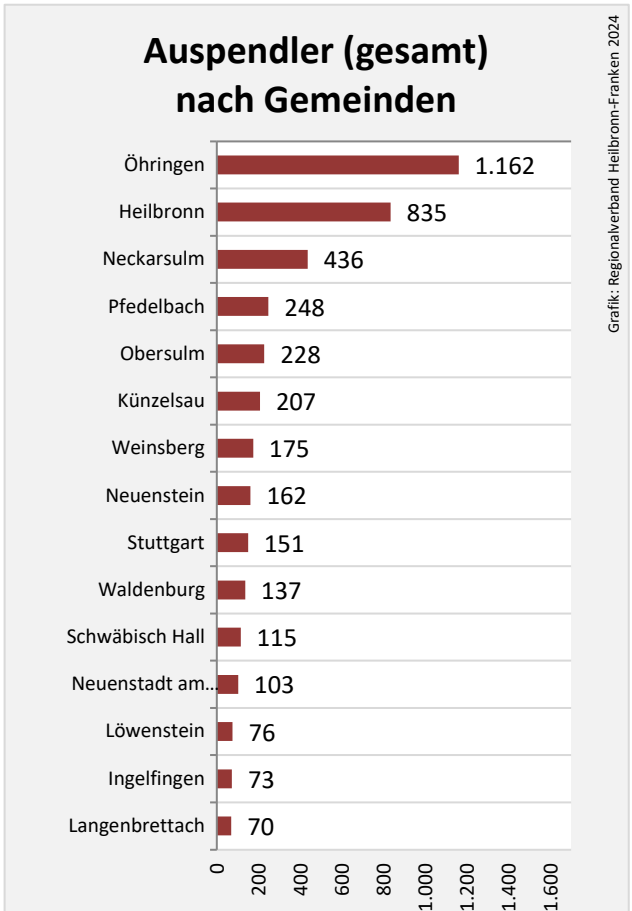
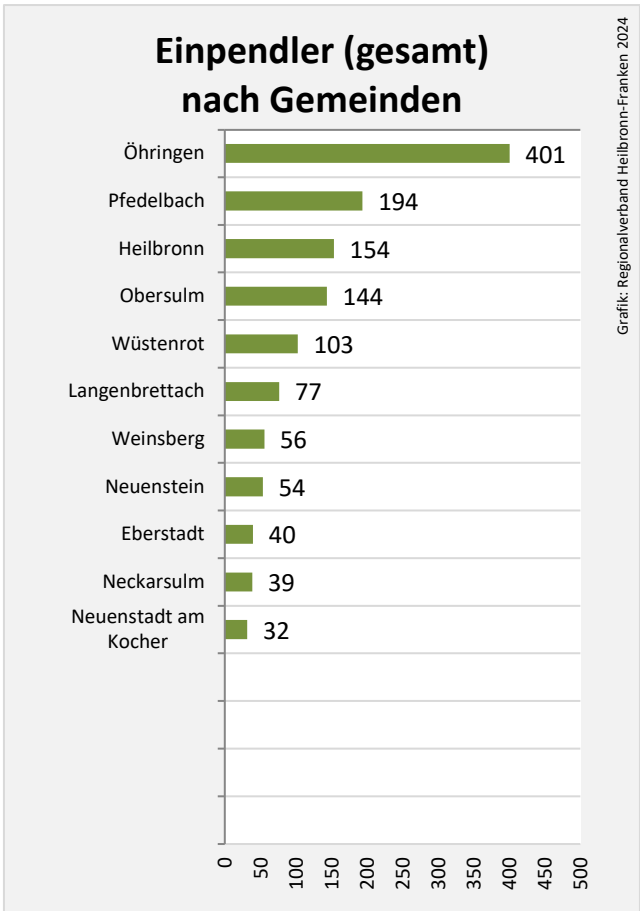
Datengrundlage: Statistik der Bundesagentur für Arbeit

Abbildungen und Berechnungen: Regionalverband Heilbronn-Franken

# Bretzfeld – Pendlerverflechtungen



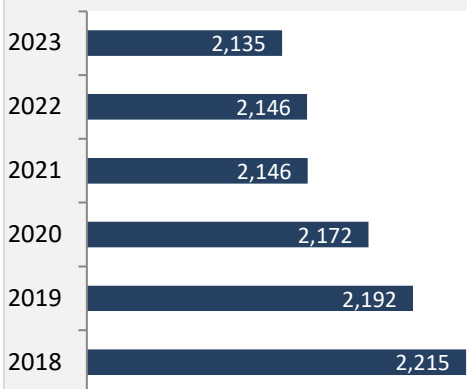
**Pendlersaldo: -3436**



Datengrundlage: Statistische Ämter des Bundes und der Länder  
 Abbildungen: Regionalverband Heilbronn-Franken (keine Darstellung von Werten unter 30)

# Bretzfeld – Wohnungsbestand und -entwicklung

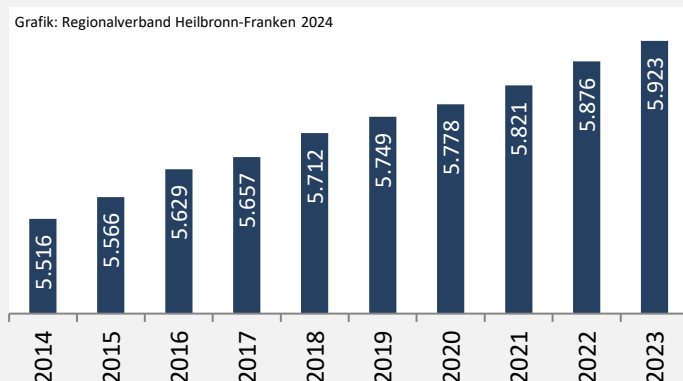
## Belegungsdichte in Bretzfeld



Grafik: Regionalverband Heilbronn-Franken 2024

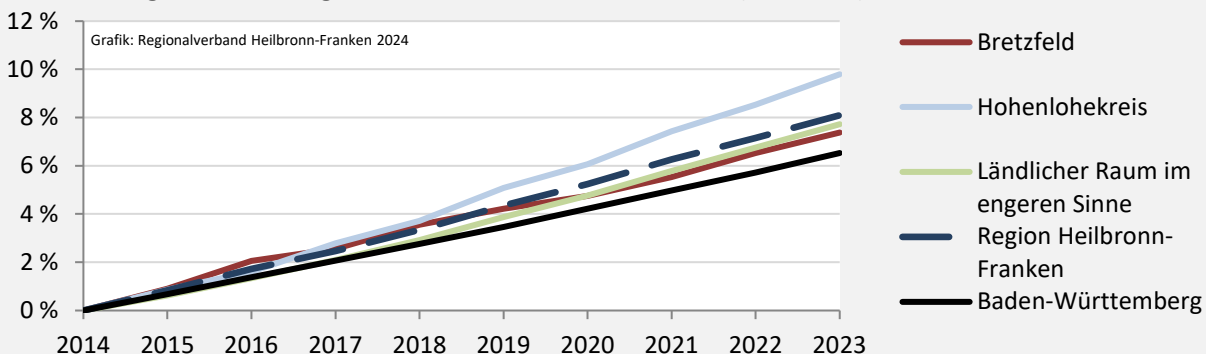
## Wohnungen in Wohn- und Nichtwohngebäuden in Bretzfeld

Grafik: Regionalverband Heilbronn-Franken 2024



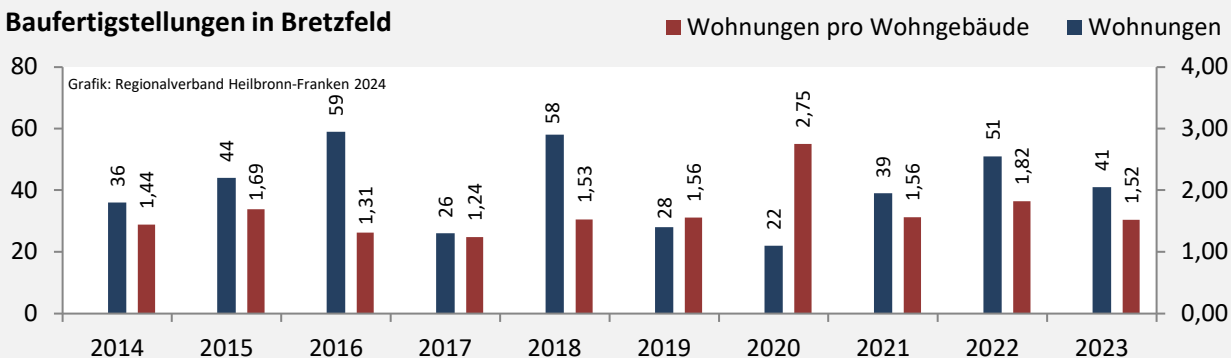
## Entwicklung des Wohnungsbestands in Bretzfeld und B.-W. (seit 2014)

Grafik: Regionalverband Heilbronn-Franken 2024



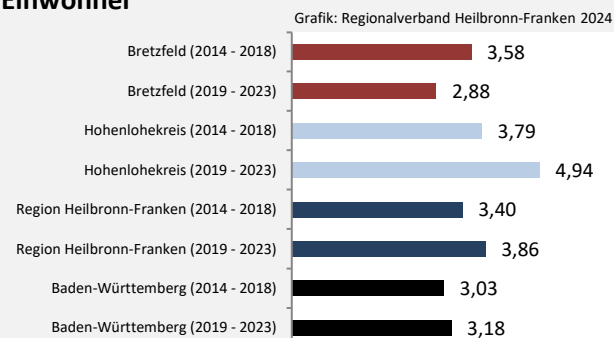
## Baufertigstellungen in Bretzfeld

Grafik: Regionalverband Heilbronn-Franken 2024



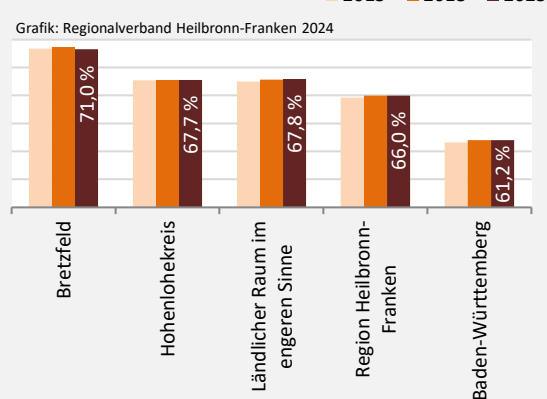
## durchschnittliche jährliche Zahl an baufertiggestellten Wohnungen pro 1.000 Einwohner

Grafik: Regionalverband Heilbronn-Franken 2024



## Einfamilienhäuser

Grafik: Regionalverband Heilbronn-Franken 2024



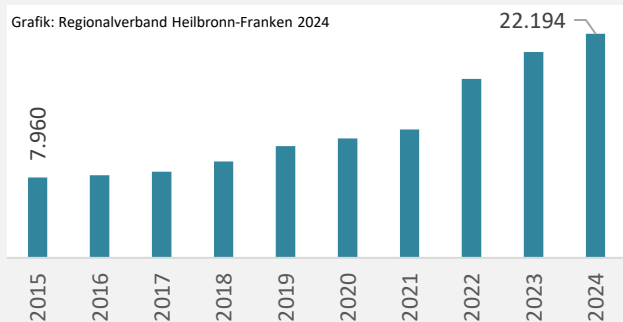
Datengrundlage: Statistisches Landesamt Baden-Württemberg (ab 2011: Zensus 2011)

Abbildungen und Berechnungen: Regionalverband Heilbronn-Franken

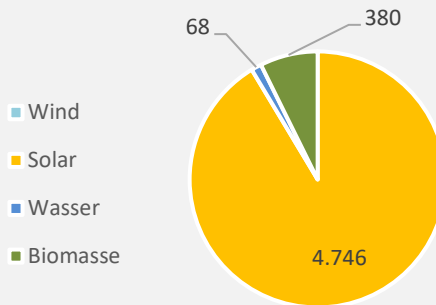
# Bretzfeld – Energiewende

## Nettonennleistung Erzeugung regenerativer Energien (kWp)

Grafik: Regionalverband Heilbronn-Franken 2024

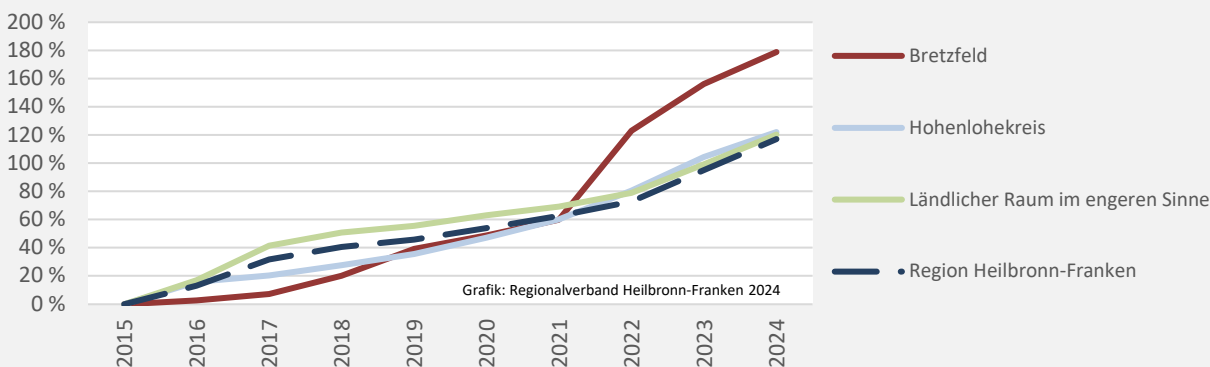


## Nettonennleistung kWp

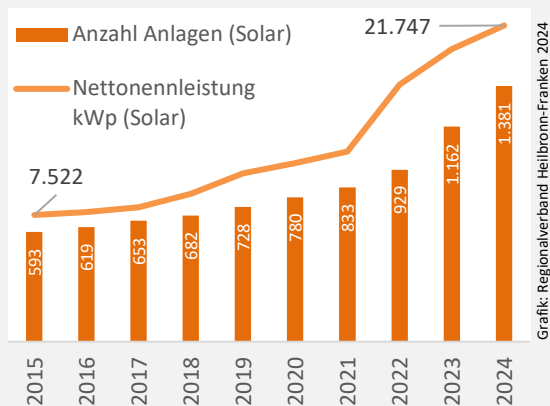
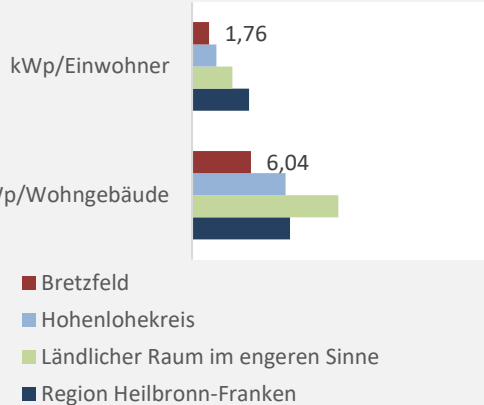


Grafik: Regionalverband Heilbronn-Franken 2024

## Entwicklung der Nettonennleistung (kWp) Erzeugung regenerative Energien im Vergleich

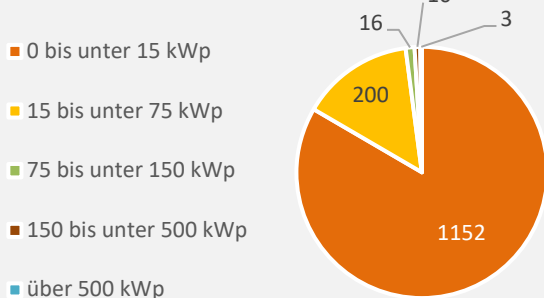


Grafik: Regionalverband Heilbronn-Franken 2024



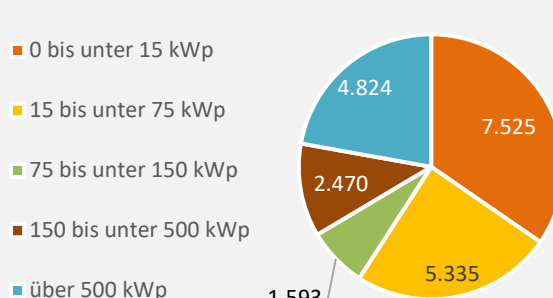
Grafik: Regionalverband Heilbronn-Franken 2024

## Anzahl – Anlagen (Solar) – 2024



Grafik: Regionalverband Heilbronn-Franken 2024

## Nettonennleistung (Solar) – 2024



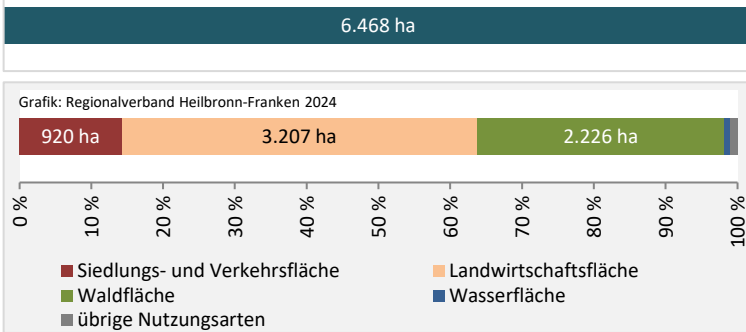
Grafik: Regionalverband Heilbronn-Franken 2024

Datengrundlage: Bundesnetzagentur, Marktstammdatenregister, 11/2024


Abbildungen und Berechnung: Regionalverband Heilbronn-Franken

# Bretzfeld – Flächenentwicklung

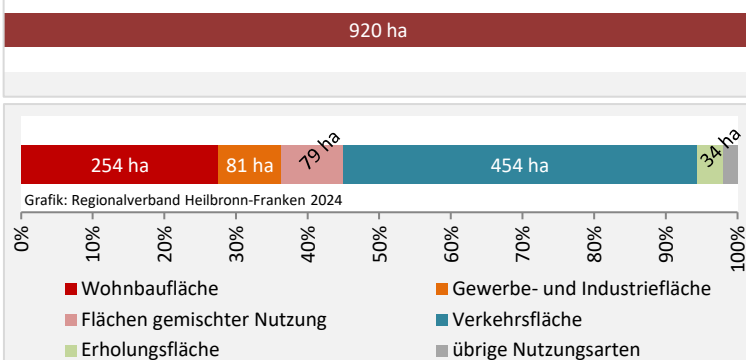
## Flächennutzung von Bretzfeld (2023)



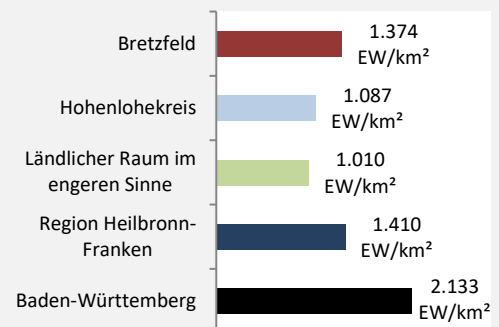
## Bevölkerungsdichte – 2023 (bezogen auf Gemarkungsfläche)



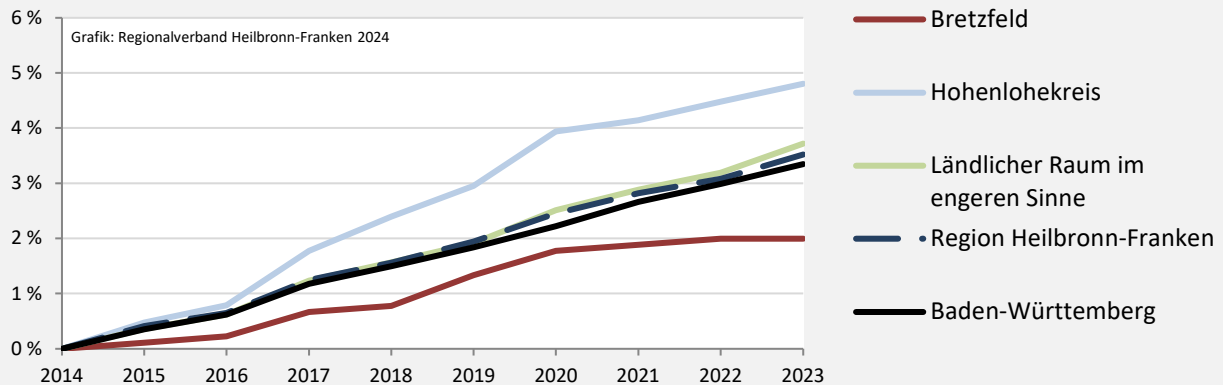
## Siedlungs- und Verkehrsfläche von Bretzfeld (2023)



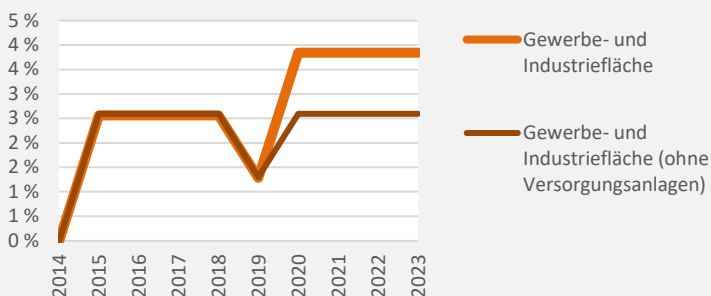
## Siedlungsdichte – 2023 (bezogen auf Siedlungsfläche)



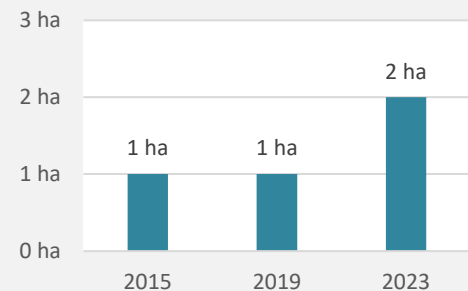
## Entwicklung der Siedlungs- und Verkehrsfläche in Bretzfeld (seit 2014)



## Entwicklung der Gewerbe- und Industriefläche



## Fläche Versorgungsanlagen



Datengrundlage: Landesamt für Statistik Baden-Württemberg  
Abbildungen und Berechnungen: Regionalverband Heilbronn-Franken