



Datenblatt für die Gemeinde **Bühlertann**

Stand 2024

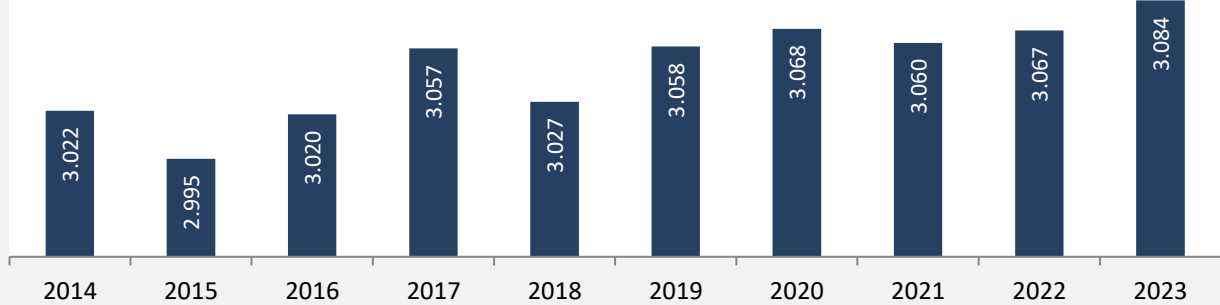
Themen

- Bevölkerung
- Beschäftigung
- Pendlerverflechtungen
- Wohnungsbestand und -entwicklung
- Energiewende
- Flächenentwicklung

Bühlertann – Bevölkerung

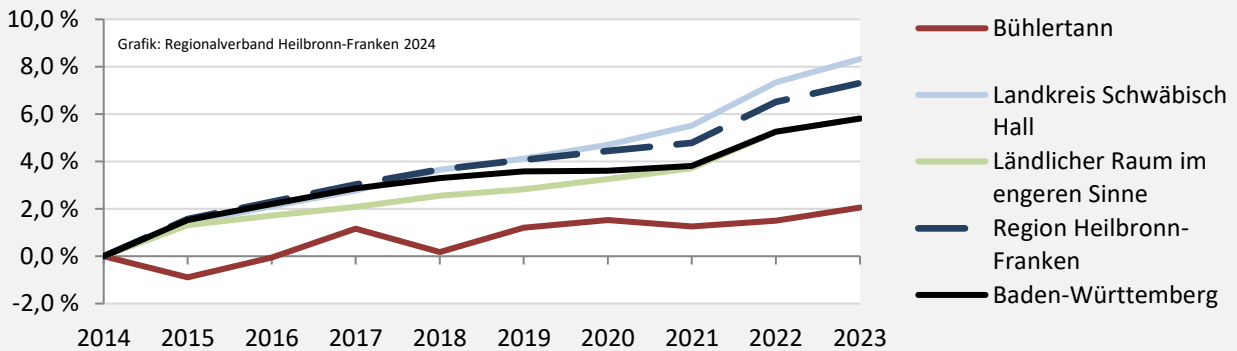
Bevölkerungsstand in Bühlertann (2014 bis 2023)

Grafik: Regionalverband Heilbronn-Franken 2024

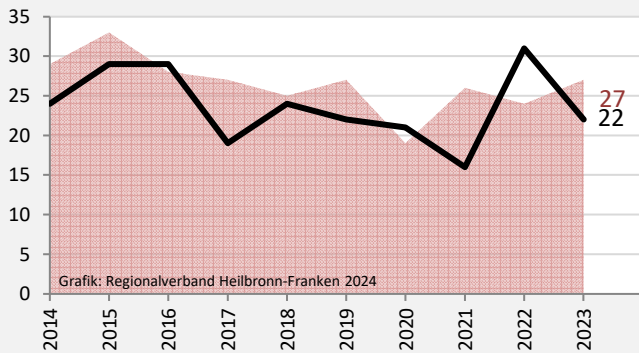


Bevölkerungsentwicklung in Bühlertann (seit 2014)

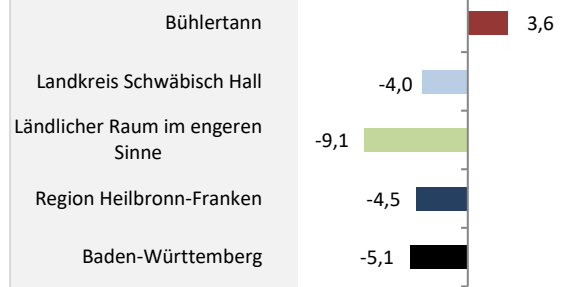
Grafik: Regionalverband Heilbronn-Franken 2024



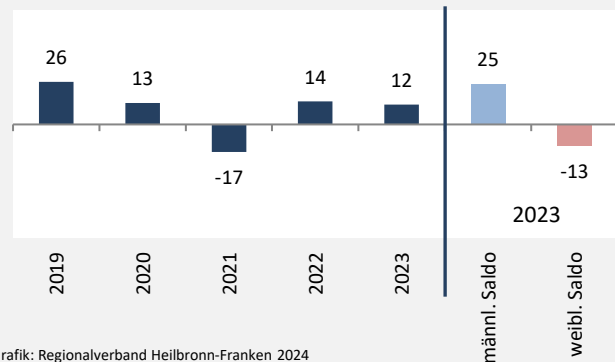
Geburten und Sterbefälle in Bühlertann



5-Jahres-Wertung (2019 bis 2023): natürliche Bevölkerungsentwicklung pro 1.000 Einwohner

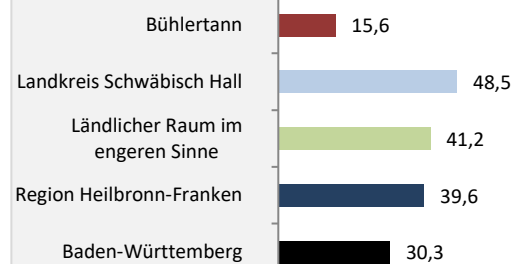


Wanderungssaldi Bühlertann



Grafik: Regionalverband Heilbronn-Franken 2024

5-Jahres-Wertung (2019 bis 2023): Wanderungsgewinne bzw. -verluste pro 1.000 Einwohner

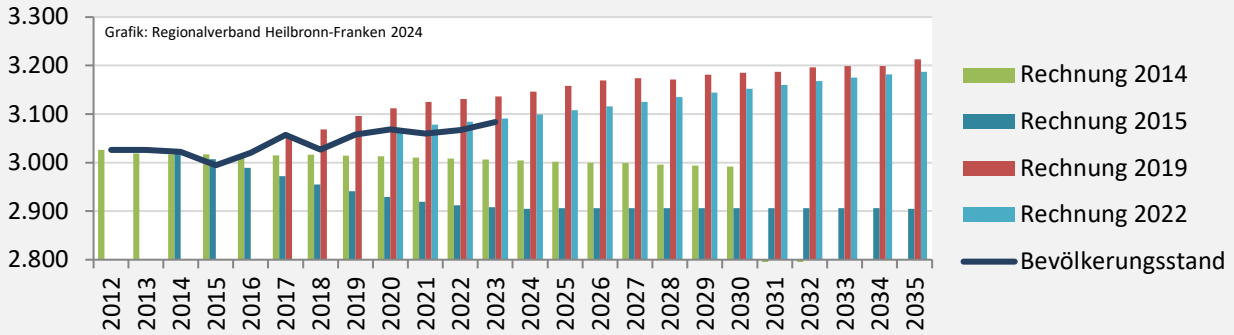


Datengrundlage: Landesamt für Statistik Baden-Württemberg

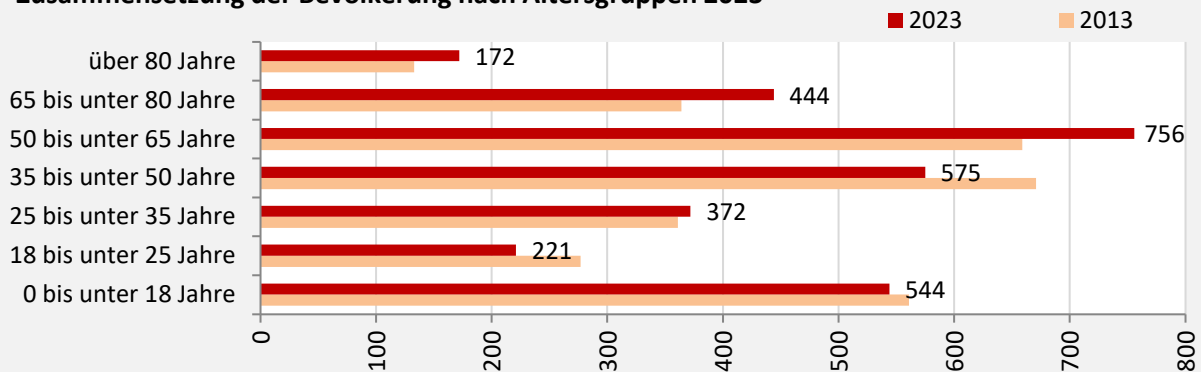
Abbildungen und Berechnungen: Regionalverband Heilbronn-Franken

Bühlertann – Bevölkerung

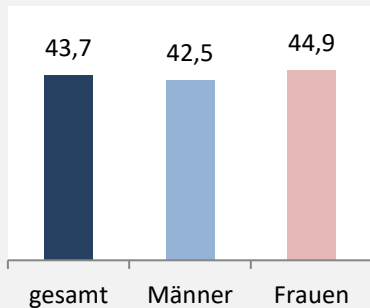
Vorausrechnungsergebnisse im Vergleich



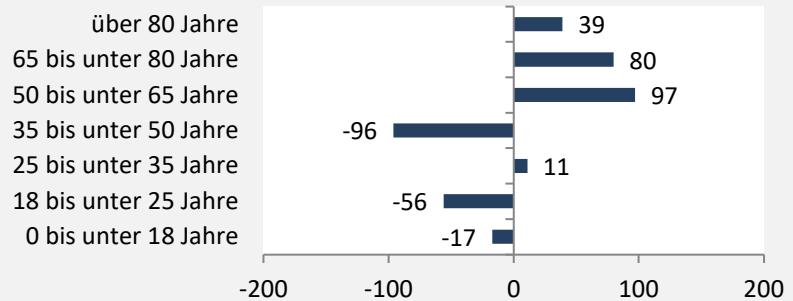
Zusammensetzung der Bevölkerung nach Altersgruppen 2023



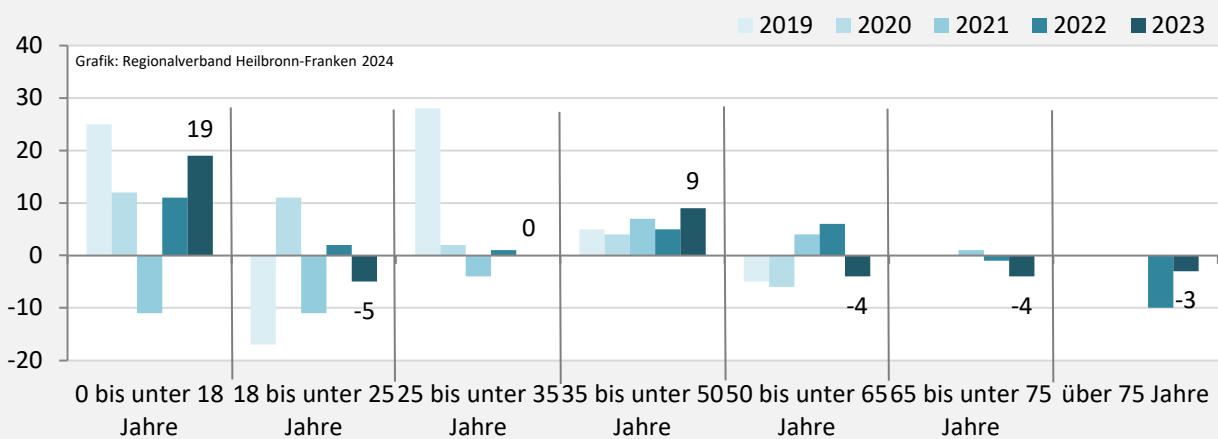
Durchschnittsalter Bühlertann 2023



Veränderung der Bevölkerungszusammensetzung nach Altersgruppen in Bühlertann zwischen 2013 und 2023



Wanderungssaldi nach Altersgruppen in Bühlertann für die letzten fünf Jahre



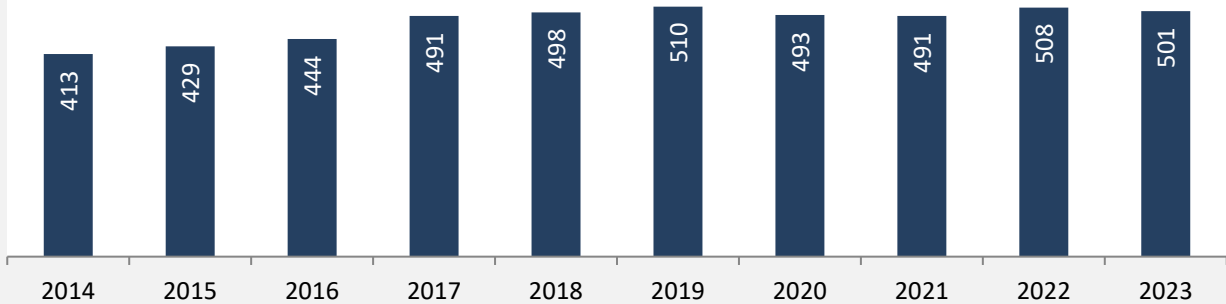
Datengrundlage: Landesamt für Statistik Baden-Württemberg

Abbildungen und Berechnungen: Regionalverband Heilbronn-Franken

Bühlertann – Beschäftigung

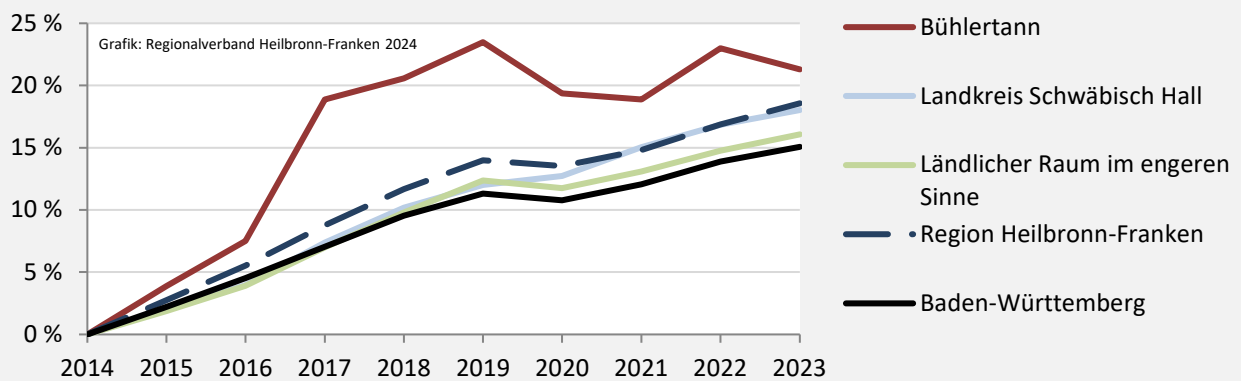
sozialvers. Beschäftigung (SvB) in Bühlertann (2014 bis 2023)

Grafik: Regionalverband Heilbronn-Franken 2024

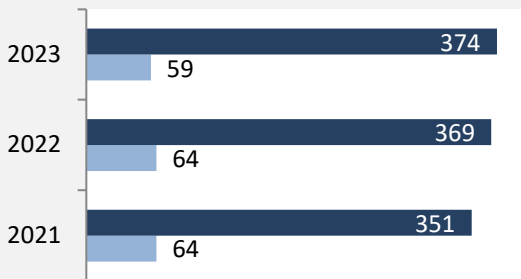


prozentuale Entwicklung der SvB in Bühlertann (seit 2014)

Grafik: Regionalverband Heilbronn-Franken 2024

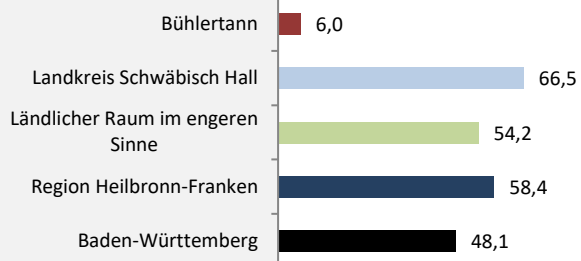


produzierendes Gewerbe Dienstleistungen

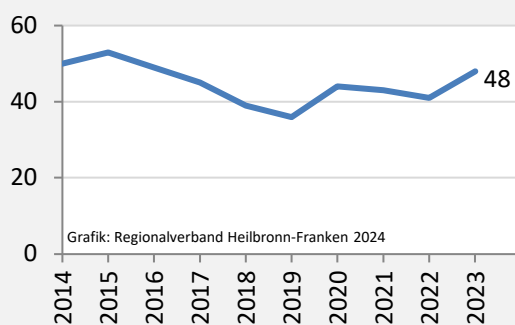


Grafik: Regionalverband Heilbronn-Franken 2024

5-Jahres-Wertung (2018 bis 2023): Beschäftigungsgewinne/-verluste pro 1.000 Beschäftigte



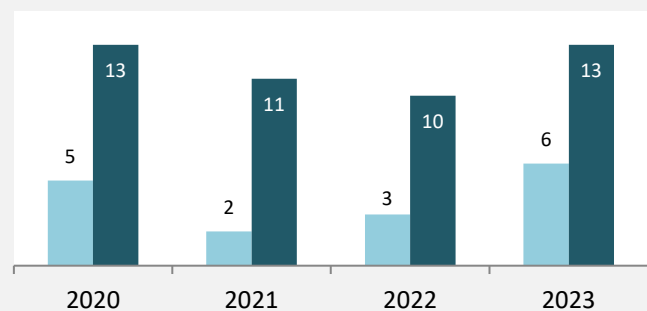
Arbeitslosigkeit in Bühlertann



Grafik: Regionalverband Heilbronn-Franken 2024

Arbeitslosigkeit in Bühlertann

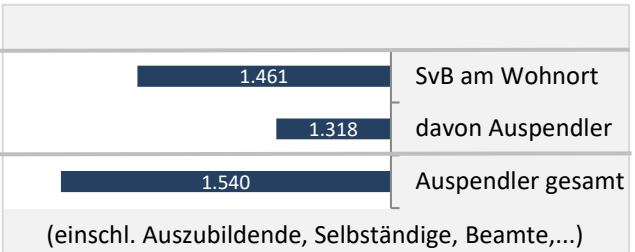
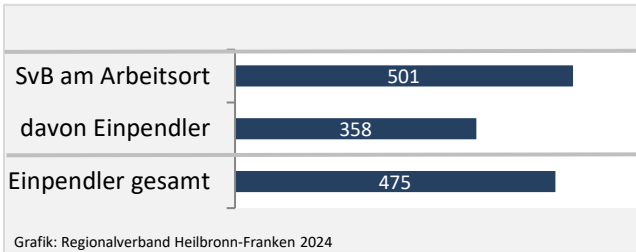
unter 25 Jahren über 55 Jahre



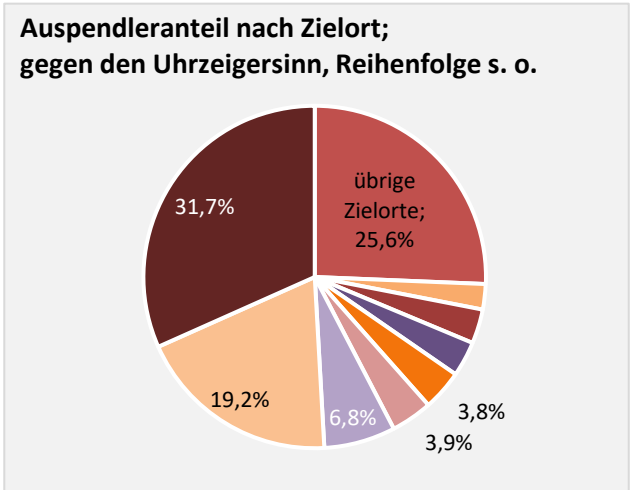
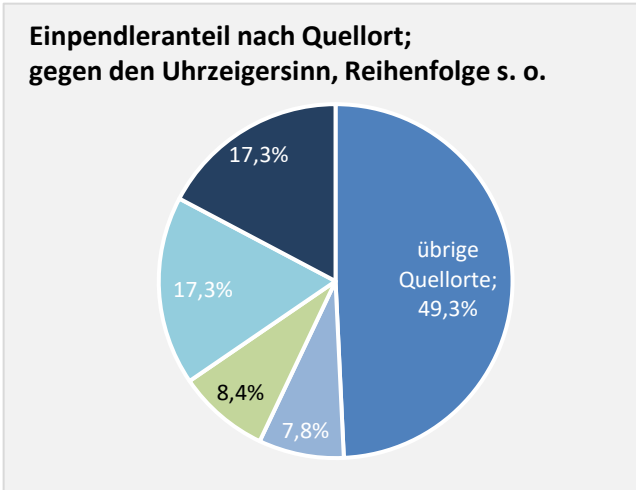
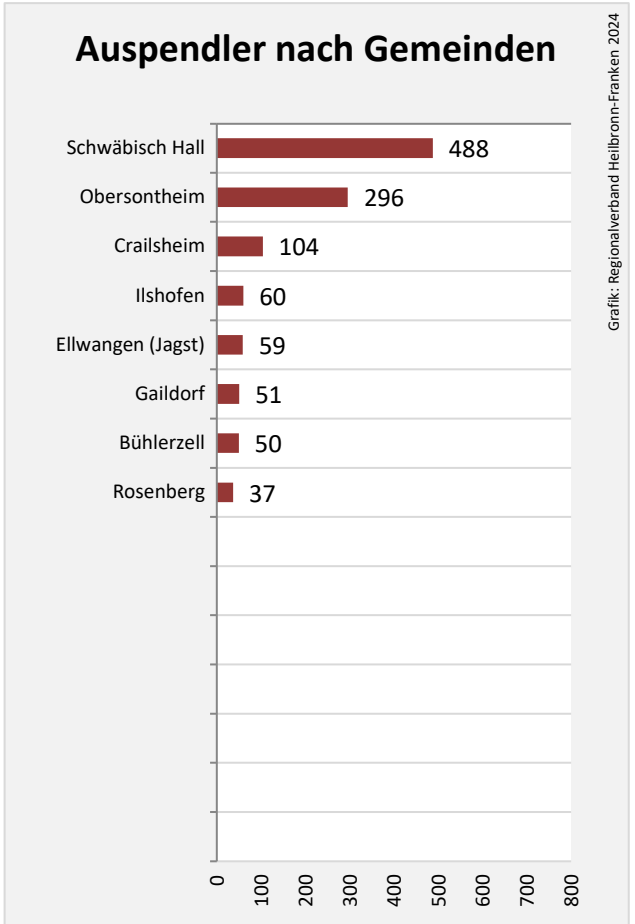
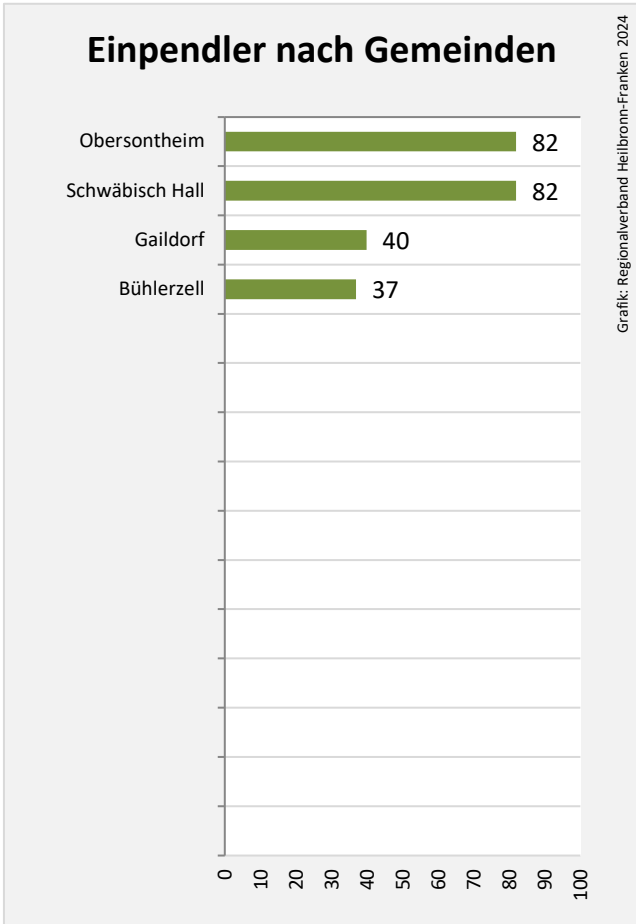
Datengrundlage: Statistik der Bundesagentur für Arbeit

Abbildungen und Berechnungen: Regionalverband Heilbronn-Franken

Bühlertann – Pendlerverflechtungen



Pendlersaldo: -1065

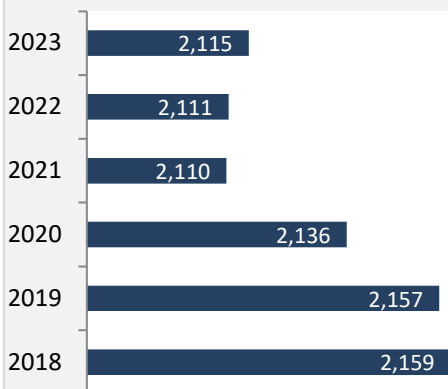


Datengrundlage: Statistische Ämter des Bundes und der Länder

Abbildungen: Regionalverband Heilbronn-Franken (keine Darstellung von Werten unter 30)

Bühlertann – Wohnungsbestand und -entwicklung

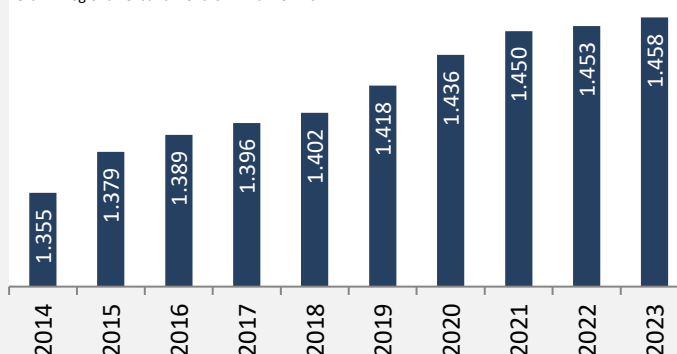
Belegungsdichte in Bühlertann



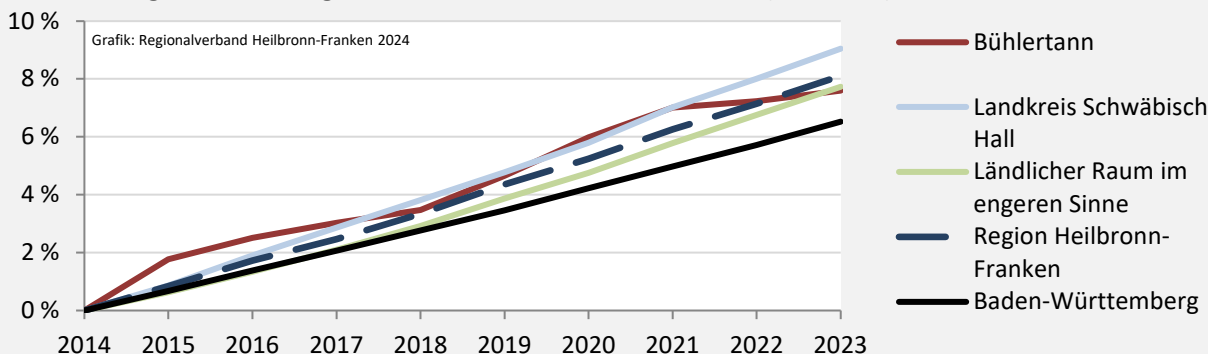
Grafik: Regionalverband Heilbronn-Franken 2024

Wohnungen in Wohn- und Nichtwohngebäuden in Bühlertann

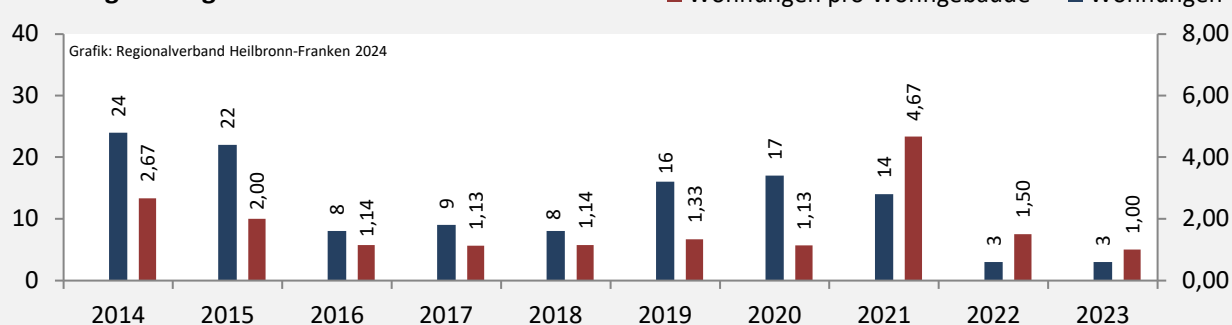
Grafik: Regionalverband Heilbronn-Franken 2024



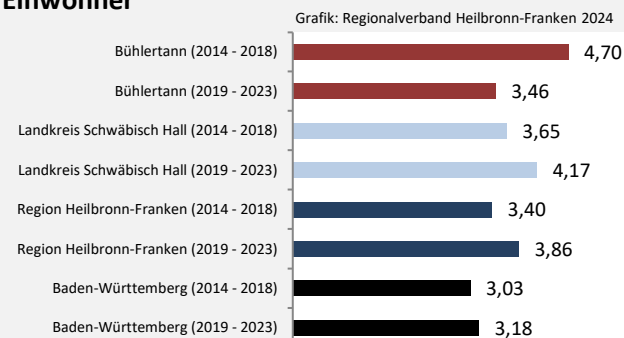
Entwicklung des Wohnungsbestands in Bühlertann und B.-W. (seit 2014)



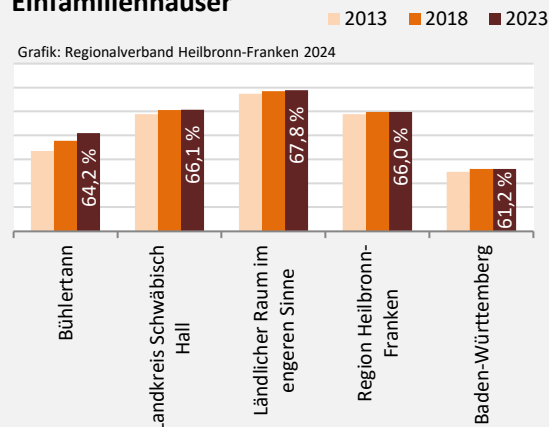
Baufertigstellungen in Bühlertann



durchschnittliche jährliche Zahl an baufertiggestellten Wohnungen pro 1.000 Einwohner



Einfamilienhäuser



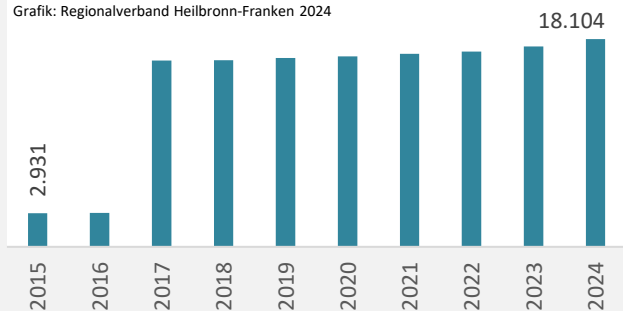
Datengrundlage: Statistisches Landesamt Baden-Württemberg (ab 2011: Zensus 2011)

Abbildungen und Berechnungen: Regionalverband Heilbronn-Franken

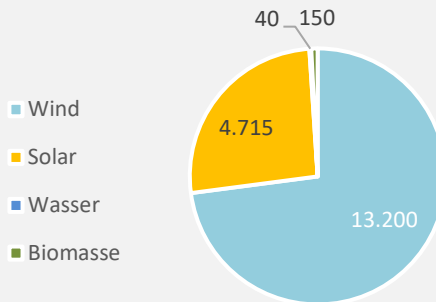
Bühlertann – Energiewende

Nettonennleistung Erzeugung regenerativer Energien (kWp)

Grafik: Regionalverband Heilbronn-Franken 2024

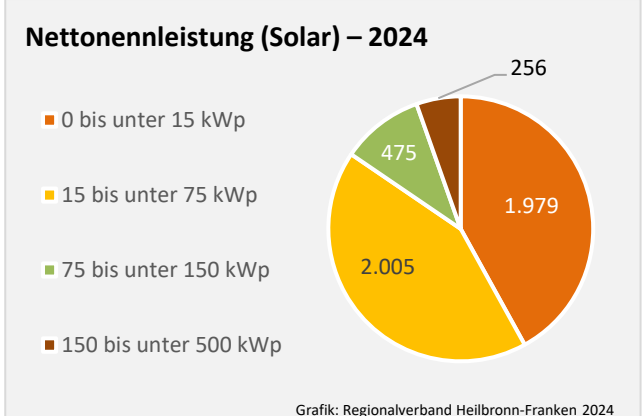
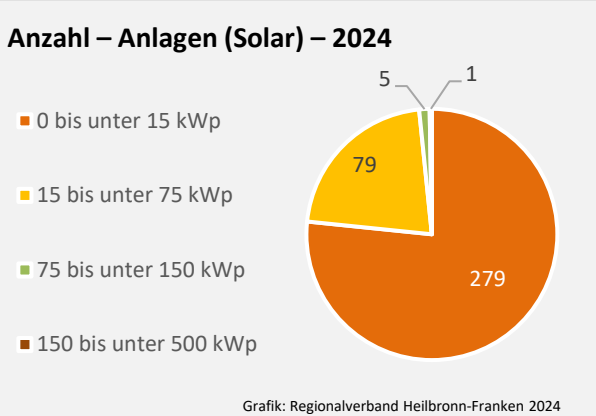
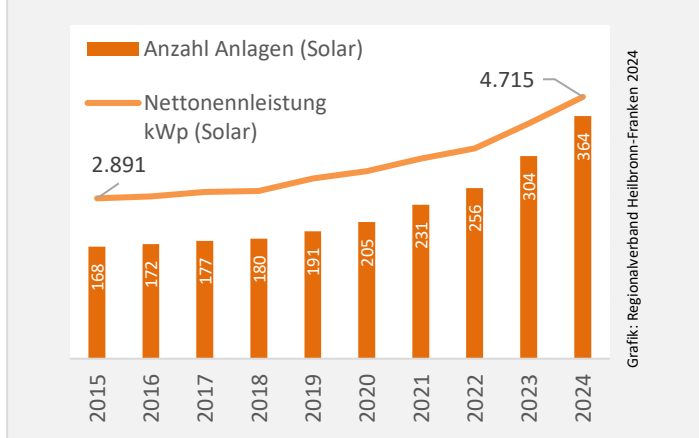
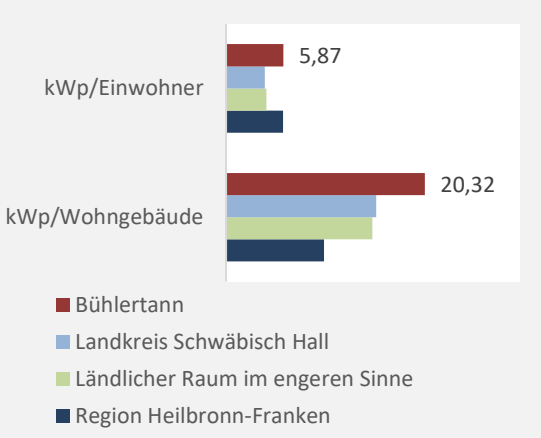
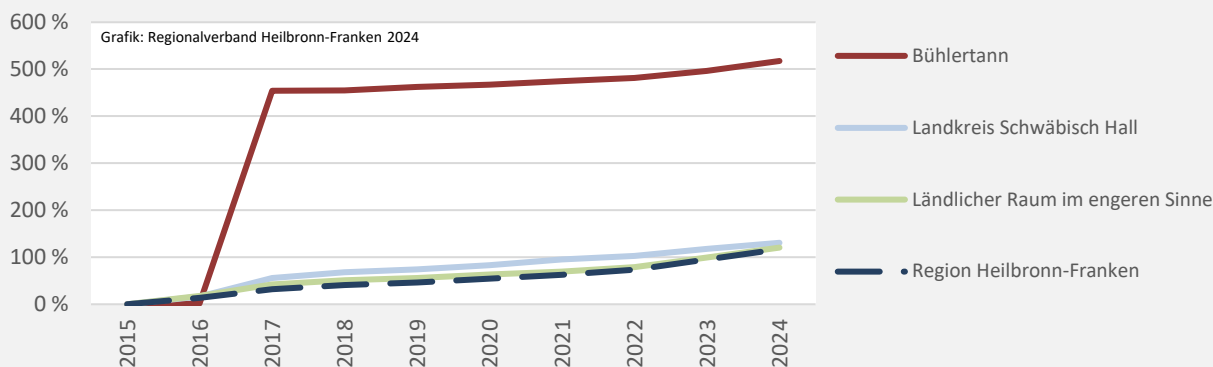


Nettonennleistung kWp



Grafik: Regionalverband Heilbronn-Franken 2024

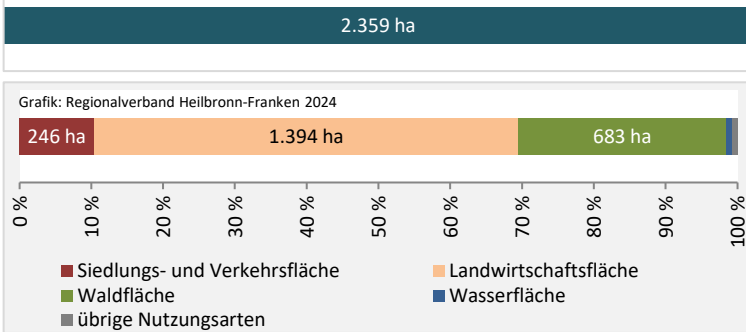
Entwicklung der Nettonennleistung (kWp) Erzeugung regenerative Energien im Vergleich



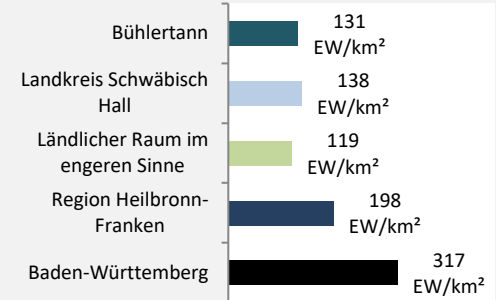
Datengrundlage: Bundesnetzagentur, Marktstammdatenregister, 11/2024
 Abbildungen und Berechnung: Regionalverband Heilbronn-Franken

Bühlertann – Flächenentwicklung

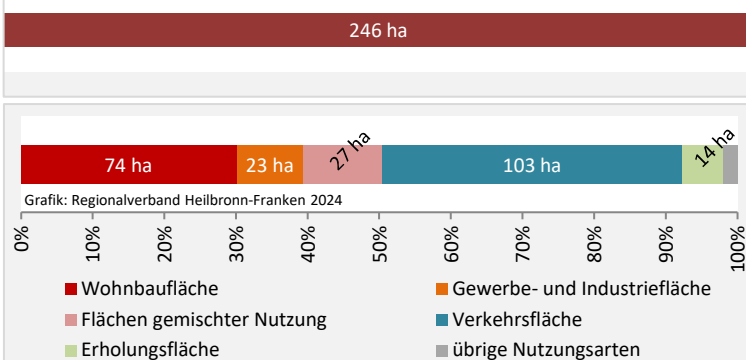
Flächennutzung von Bühlertann (2023)



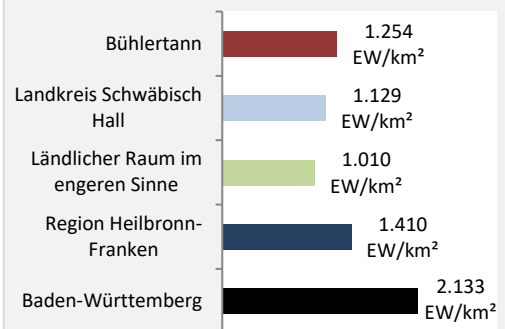
Bevölkerungsdichte – 2023 (bezogen auf Gemarkungsfläche)



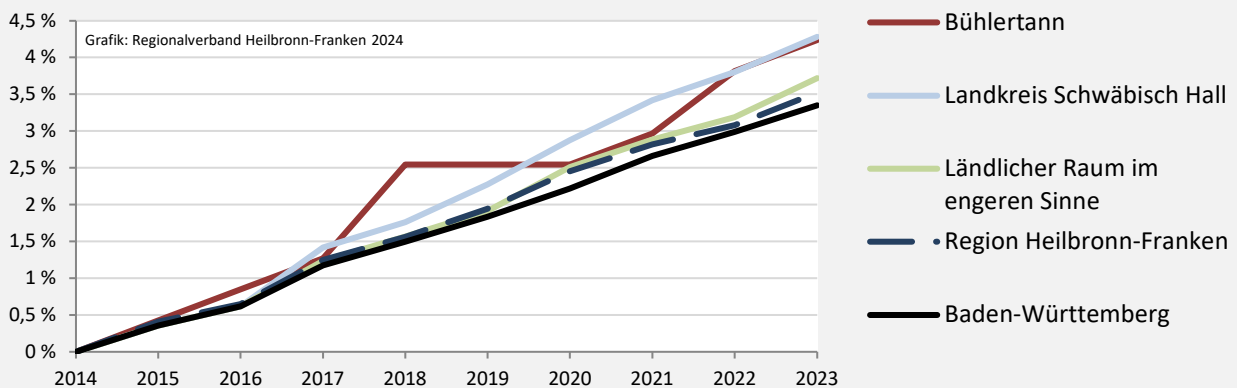
Siedlungs- und Verkehrsfläche von Bühlertann (2023)



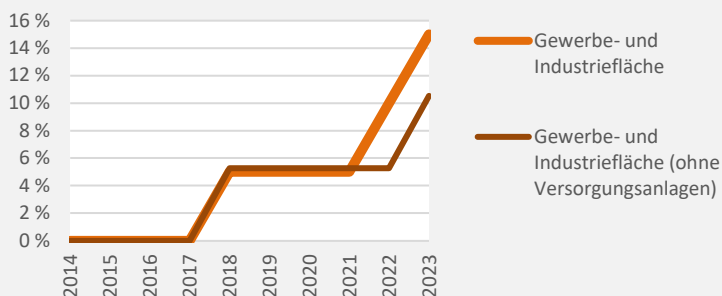
Siedlungsdichte – 2023 (bezogen auf Siedlungsfläche)



Entwicklung der Siedlungs- und Verkehrsfläche in Bühlertann (seit 2014)



Entwicklung der Gewerbe- und Industriefläche



Fläche Versorgungsanlagen

