



# Datenblatt für die Gemeinde **Bretzfeld**

*Stand 2023*

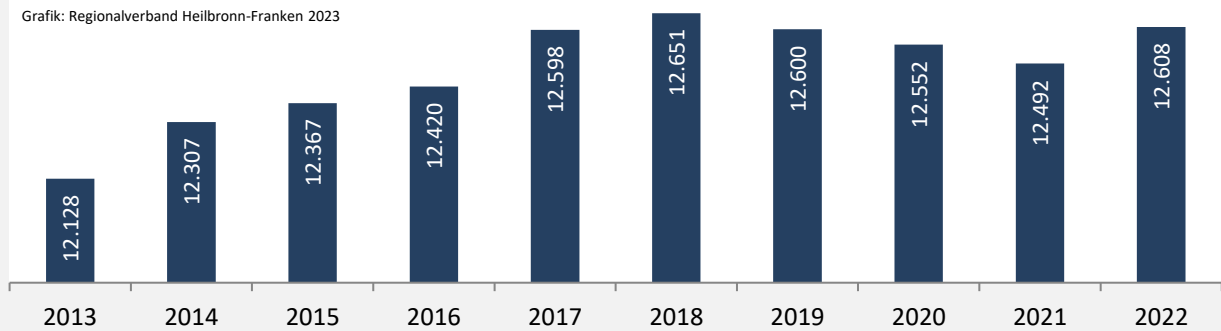
## Themen

- Bevölkerung
- Beschäftigung
- Pendlerverflechtungen
- Wohnungsbestand und -entwicklung
- Energiewende
- Flächenentwicklung

# Bretzfeld – Bevölkerung

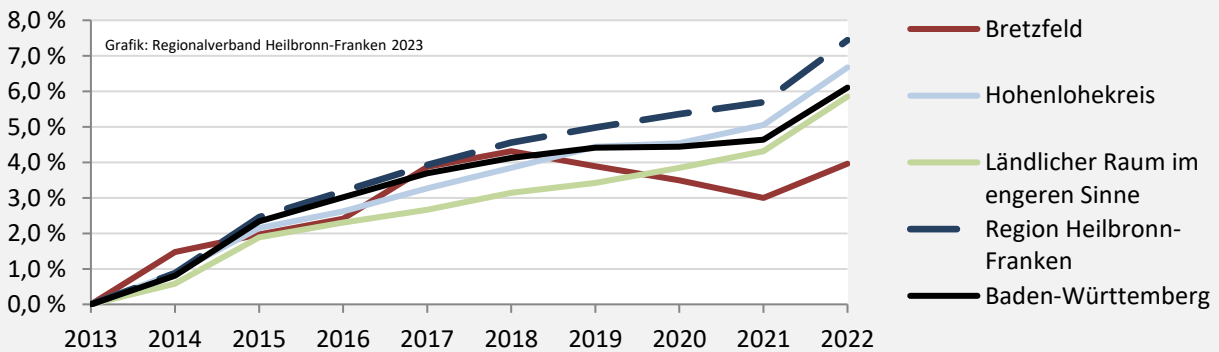
## Bevölkerungsstand in Bretzfeld (2013 bis 2022)

Grafik: Regionalverband Heilbronn-Franken 2023

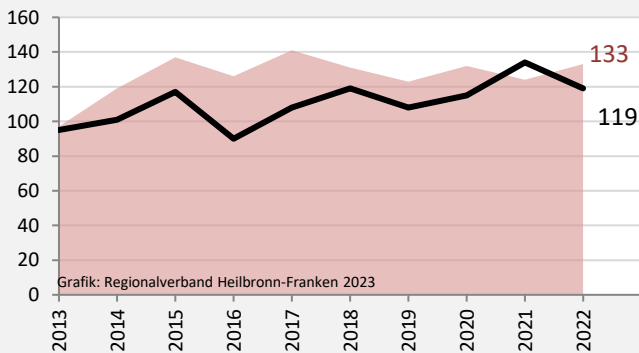


## Bevölkerungsentwicklung in Bretzfeld (seit 2013)

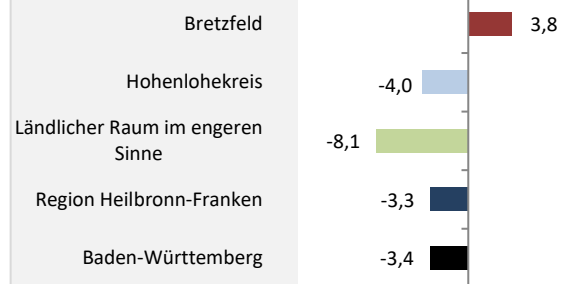
Grafik: Regionalverband Heilbronn-Franken 2023



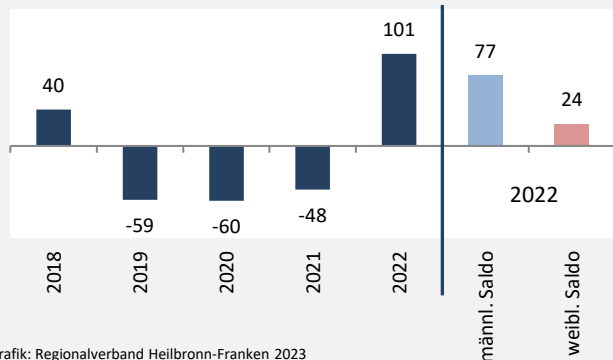
Geburten und Sterbefälle in Bretzfeld



## 5-Jahres-Wertung (2018 bis 2022): natürliche Bevölkerungsentwicklung pro 1.000 Einwohner

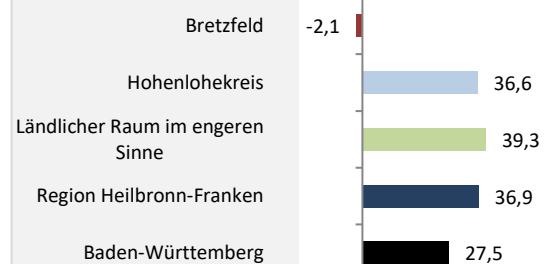


## Wanderungssaldi Bretzfeld



Grafik: Regionalverband Heilbronn-Franken 2023

## 5-Jahres-Wertung (2018 bis 2022): Wanderungsgewinne bzw. -verluste pro 1.000 Einwohner

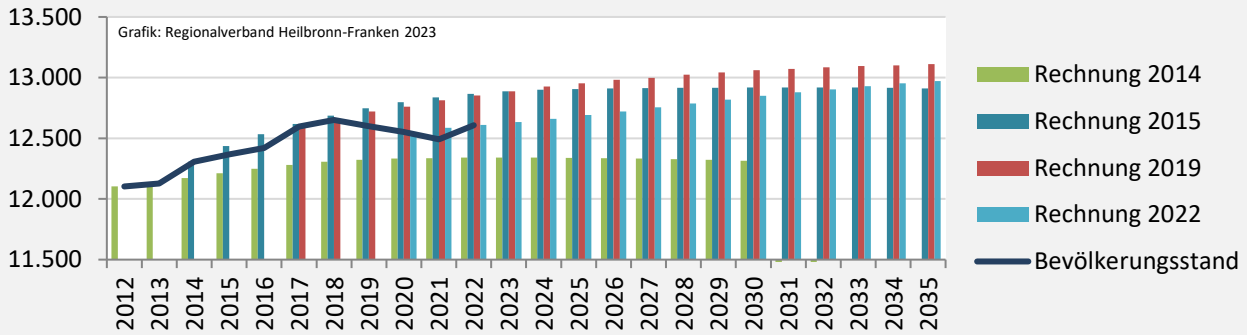


Datengrundlage: Landesamt für Statistik Baden-Württemberg

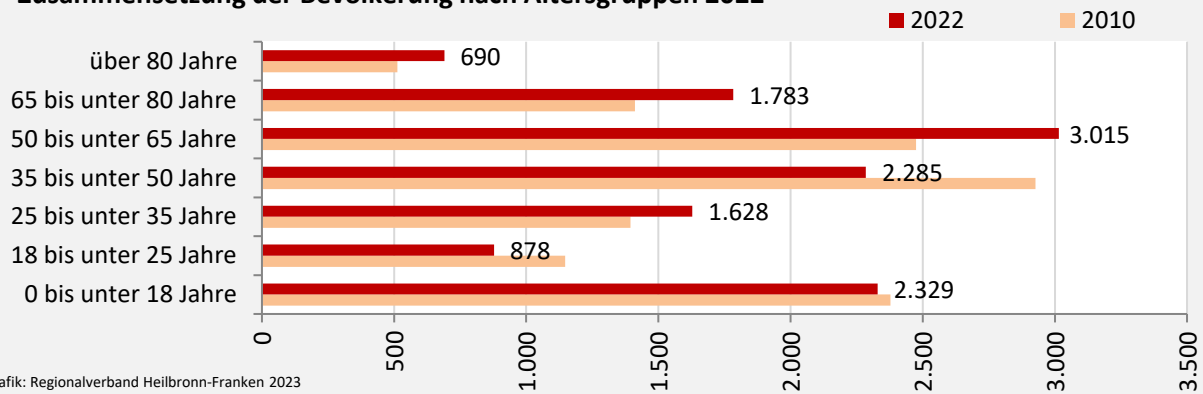
Abbildungen und Berechnungen: Regionalverband Heilbronn-Franken

# Bretzfeld – Bevölkerung

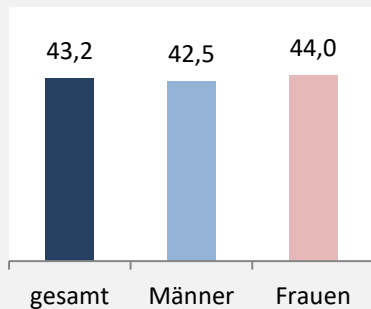
## Vorausrechnungsergebnisse im Vergleich



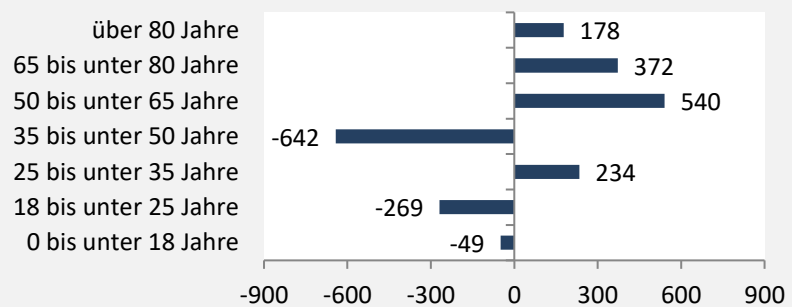
## Zusammensetzung der Bevölkerung nach Altersgruppen 2022



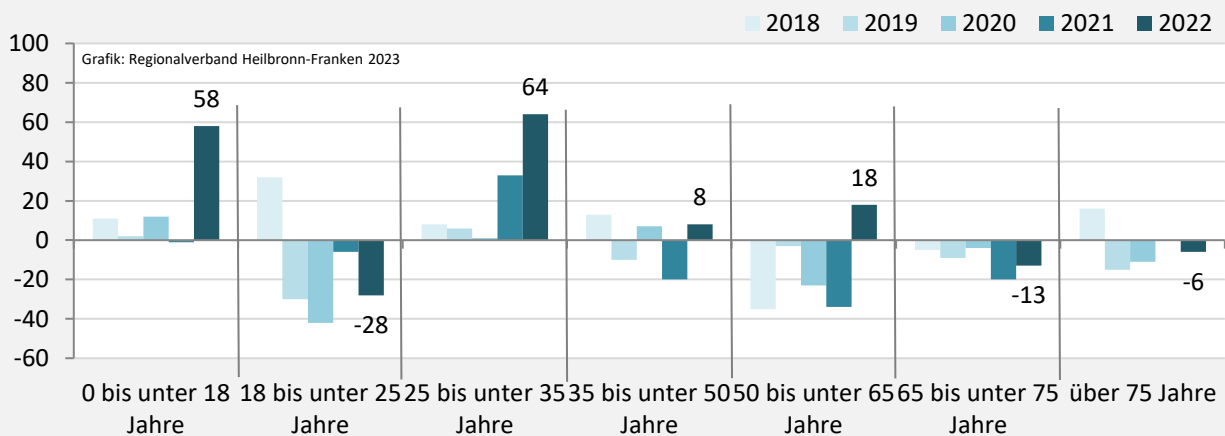
## Durchschnittsalter Bretzfeld 2022



## Veränderung der Bevölkerungszusammensetzung nach Altersgruppen in Bretzfeld zwischen 2010 und 2022



## Wanderungssaldi nach Altersgruppen in Bretzfeld für die letzten fünf Jahre



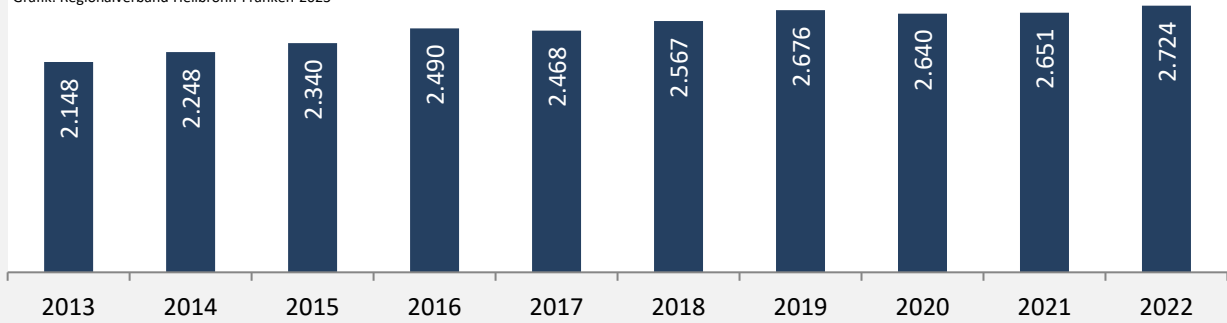
Datengrundlage: Landesamt für Statistik Baden-Württemberg

Abbildungen und Berechnungen: Regionalverband Heilbronn-Franken

# Bretzfeld – Beschäftigung

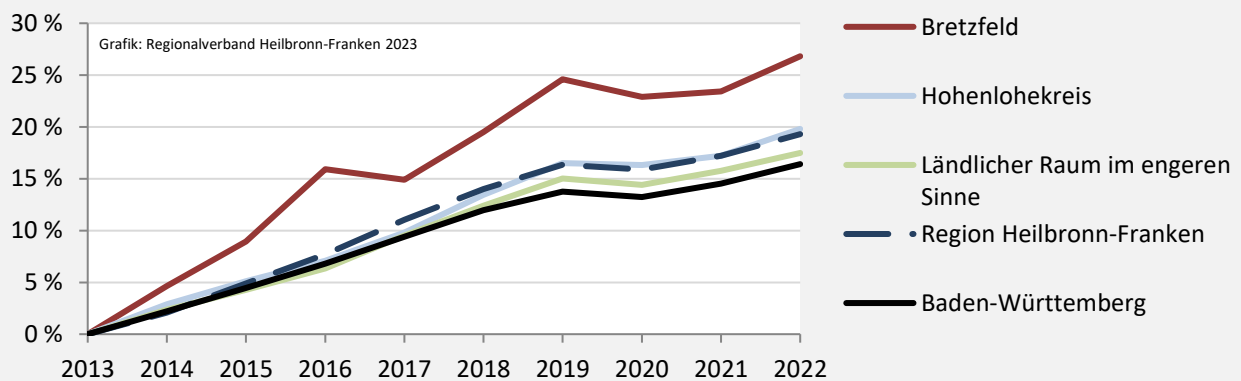
## sozialvers. Beschäftigung (SvB) in Bretzfeld (2013 bis 2022)

Grafik: Regionalverband Heilbronn-Franken 2023

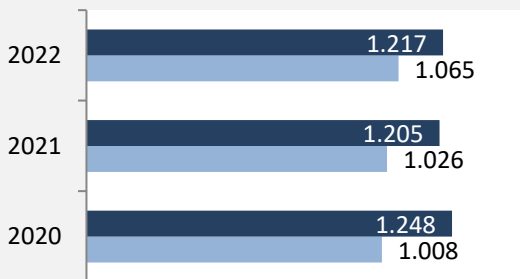


## prozentuale Entwicklung der SvB in Bretzfeld (seit 2013)

Grafik: Regionalverband Heilbronn-Franken 2023

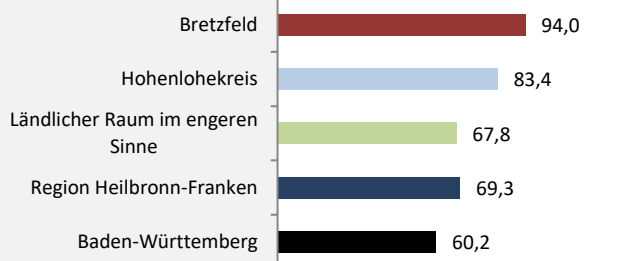


■ produzierendes Gewerbe ■ Dienstleistungen

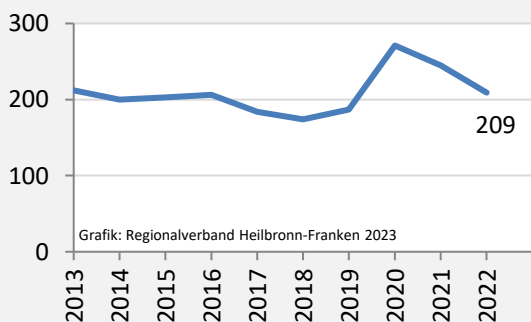


Grafik: Regionalverband Heilbronn-Franken 2023

## 5-Jahres-Wertung (2017 bis 2022): Beschäftigungsgewinne/-verluste pro 1.000 Beschäftigte



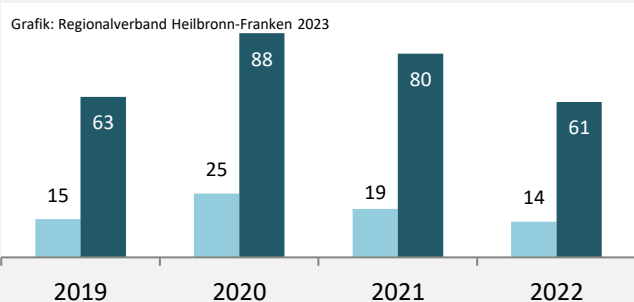
## Arbeitslosigkeit in Bretzfeld



Grafik: Regionalverband Heilbronn-Franken 2023

## Arbeitslosigkeit in Bretzfeld

■ unter 25 Jahren ■ über 55 Jahre

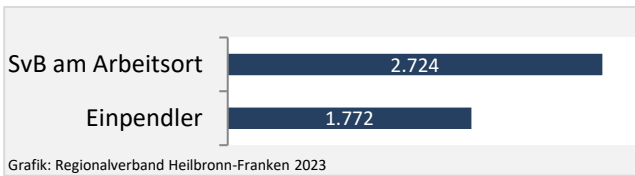


Grafik: Regionalverband Heilbronn-Franken 2023

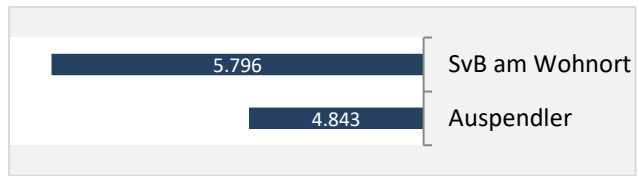
Datengrundlage: Statistik der Bundesagentur für Arbeit

Abbildungen und Berechnungen: Regionalverband Heilbronn-Franken

# Bretzfeld – Pendlerverflechtungen

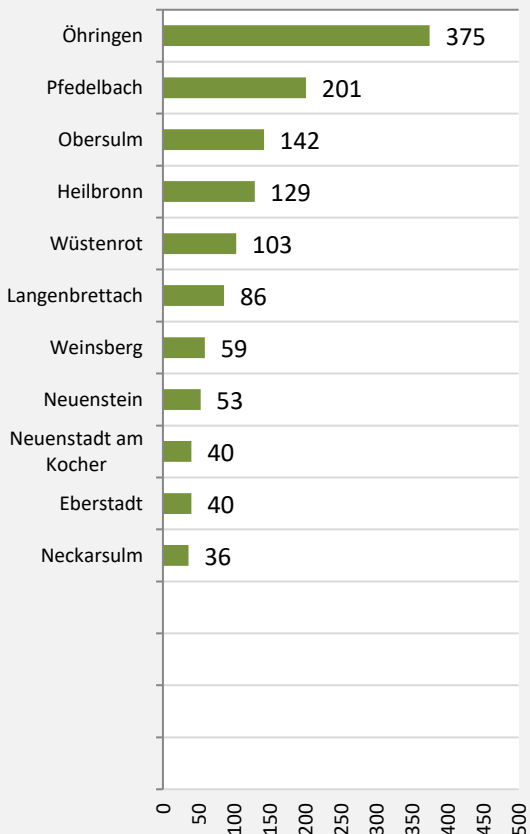


Grafik: Regionalverband Heilbronn-Franken 2023



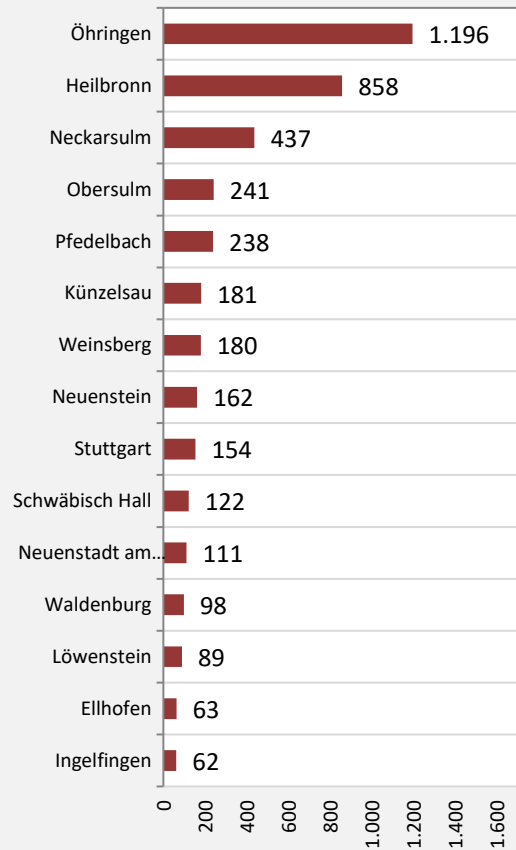
**Pendlersaldo: -3071**

## Einpendler nach Gemeinden



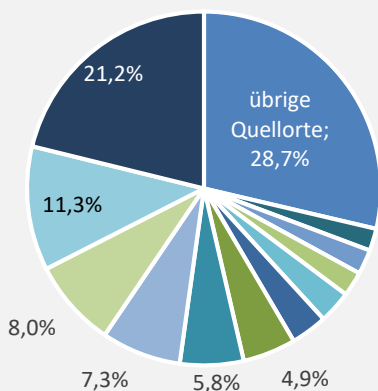
Grafik: Regionalverband Heilbronn-Franken 2023

## Auspender nach Gemeinden

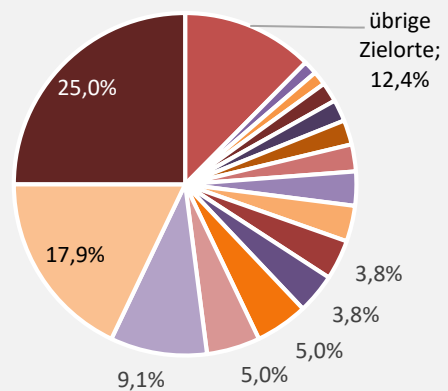


Grafik: Regionalverband Heilbronn-Franken 2023

## Einpendleranteil nach Quellort; gegen den Uhrzeigersinn, Reihenfolge s. o.



## Auspenderanteil nach Zielort; gegen den Uhrzeigersinn, Reihenfolge s. o.

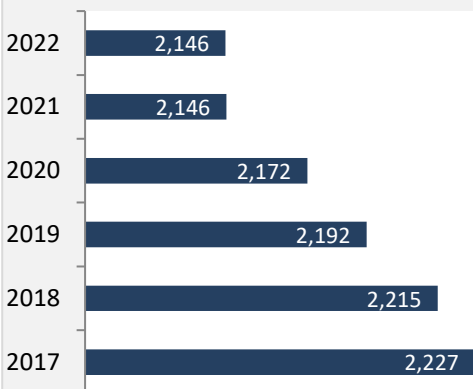


Datengrundlage: Statistische Ämter des Bundes und der Länder

Abbildungen: Regionalverband Heilbronn-Franken (keine Darstellung von Werten unter 30)

# Bretzfeld – Wohnungsbestand und -entwicklung

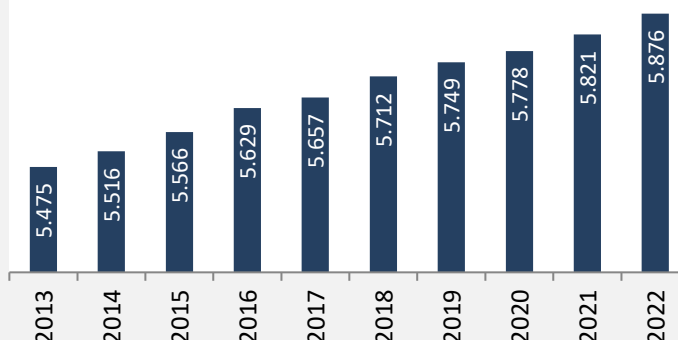
## Belegungsdichte in Bretzfeld



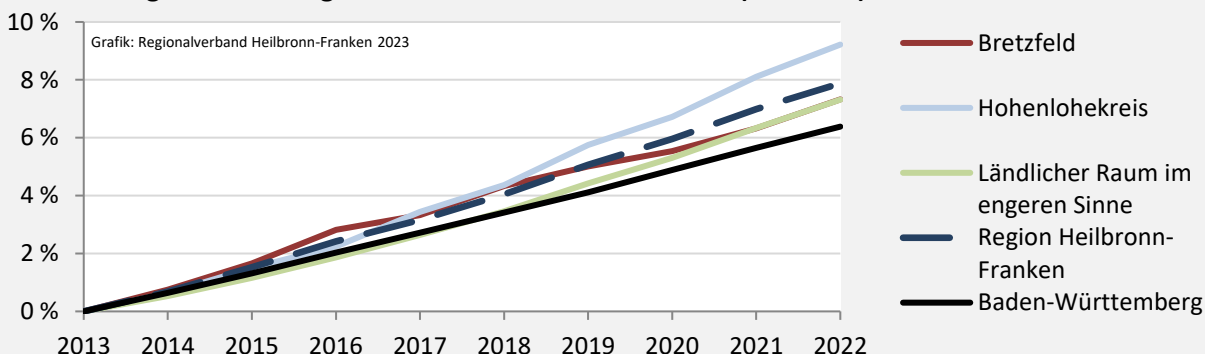
Grafik: Regionalverband Heilbronn-Franken 2023

## Wohnungen in Wohn- und Nichtwohngebäuden in Bretzfeld

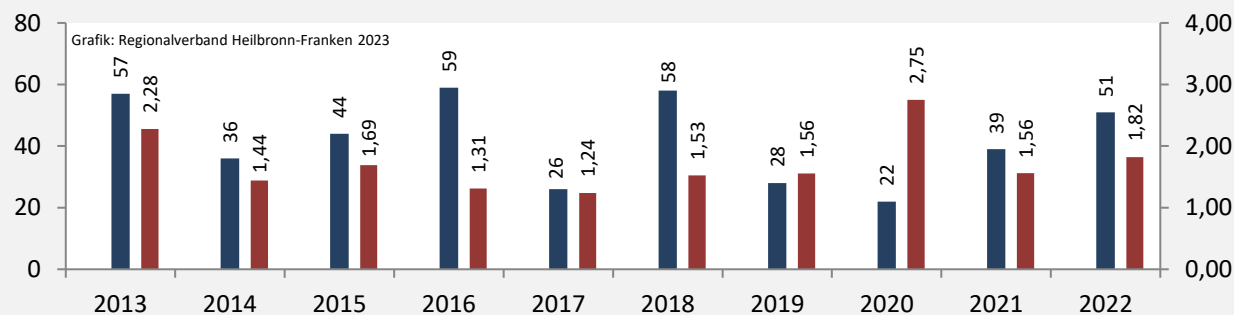
Grafik: Regionalverband Heilbronn-Franken 2023



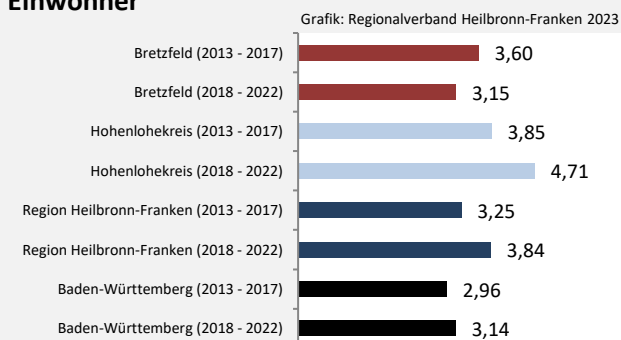
## Entwicklung des Wohnungsbestands in Bretzfeld und B.-W. (seit 2013)



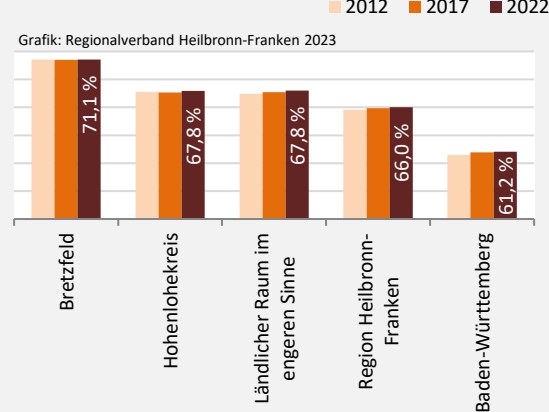
## Baufertigstellungen in Bretzfeld



## durchschnittliche jährliche Zahl an baufertiggestellten Wohnungen pro 1.000 Einwohner



## Einfamilienhäuser

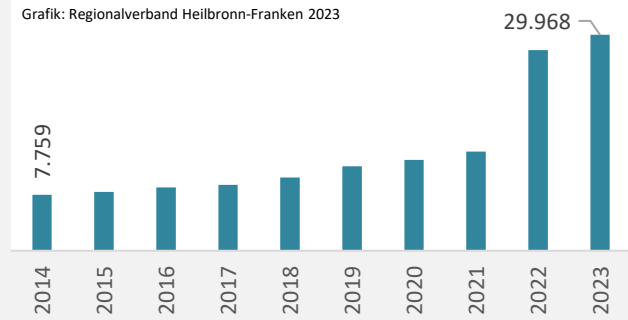


Datengrundlage: Statistisches Landesamt Baden-Württemberg (ab 2011: Zensus 2011)

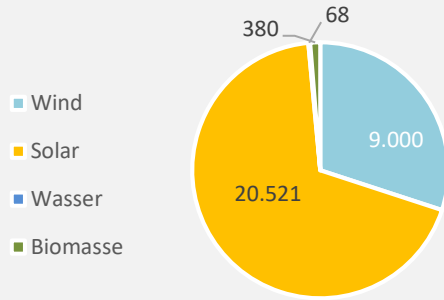
Abbildungen und Berechnungen: Regionalverband Heilbronn-Franken

# Bretzfeld – Energiewende

## Nettonennleistung Erzeugung regenerativer Energien (kWp)

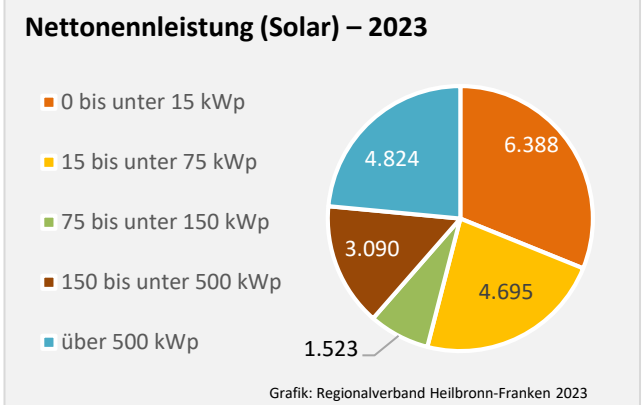
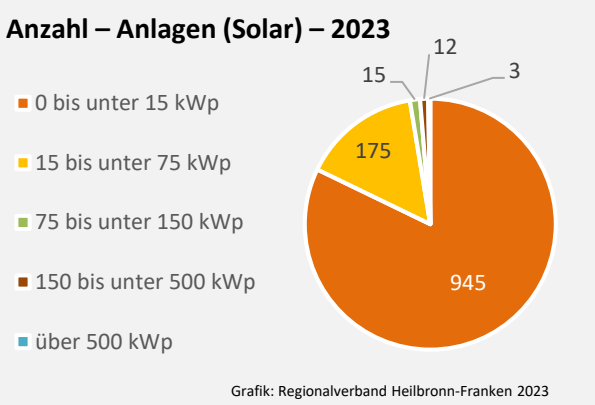
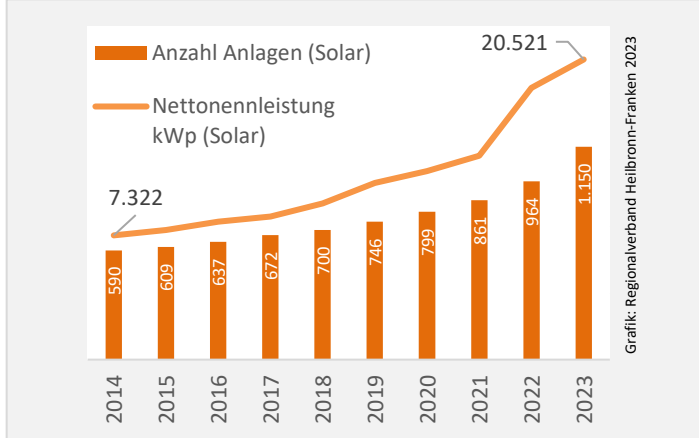
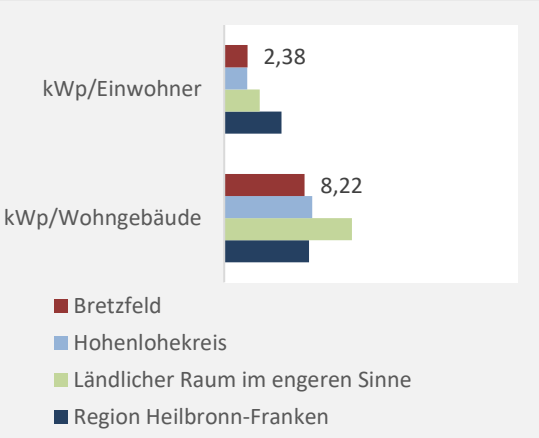
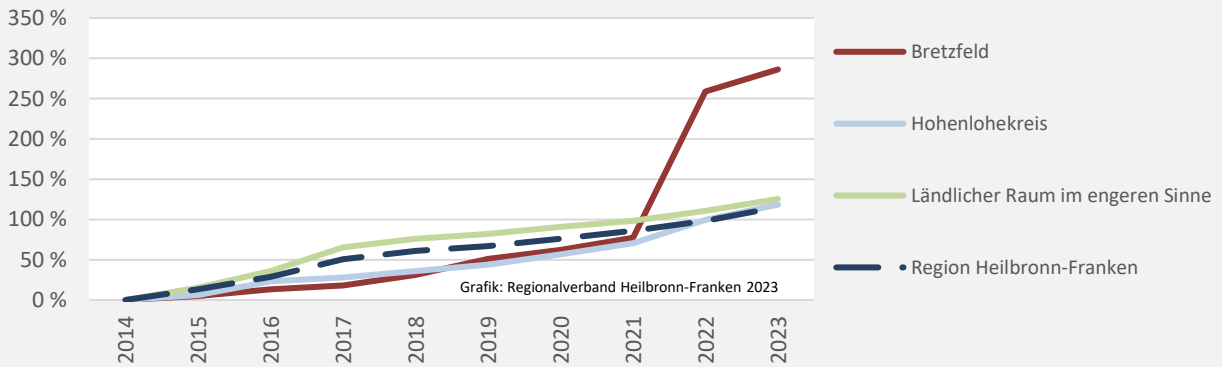


## Nettonennleistung kWp



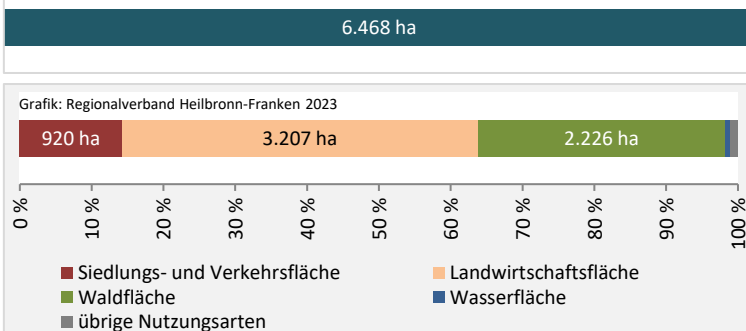
Grafik: Regionalverband Heilbronn-Franken 2023

## Entwicklung der Nettonennleistung (kWp) Erzeugung regenerative Energien im Vergleich




# Bretzfeld – Flächenentwicklung

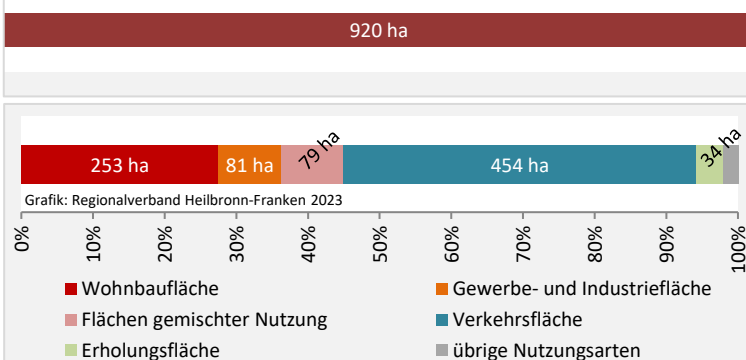
## Flächennutzung von Bretzfeld (2022)



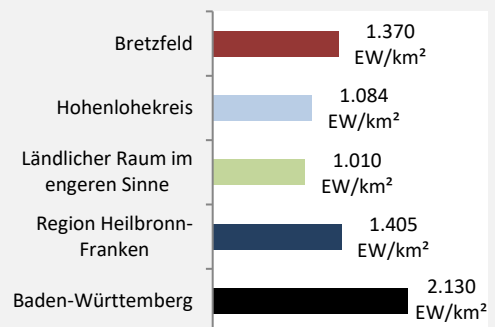
## Bevölkerungsdichte – 2022 (bezogen auf Gemarkungsfläche)



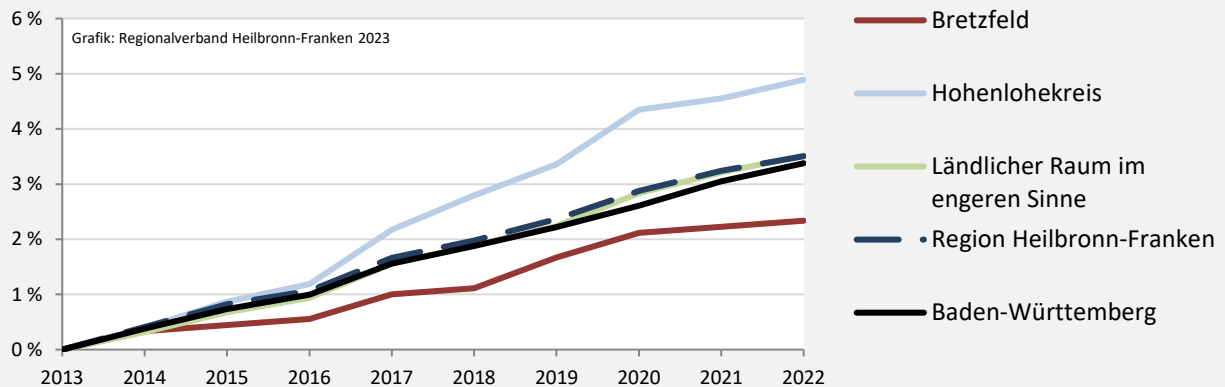
## Siedlungs- und Verkehrsfläche von Bretzfeld (2022)



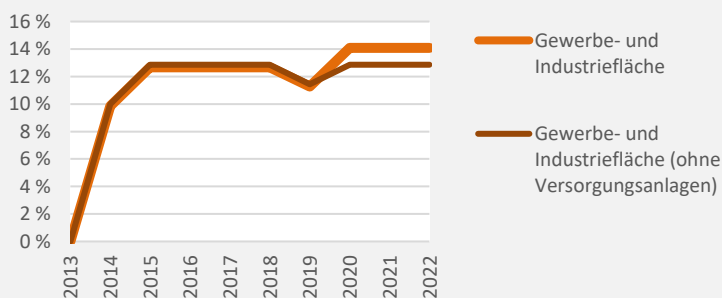
## Siedlungsdichte – 2022 (bezogen auf Siedlungsfläche)



## Entwicklung der Siedlungs- und Verkehrsfläche in Bretzfeld (seit 2013)



## Entwicklung der Gewerbe- und Industriefläche



## Fläche Versorgungsanlagen

