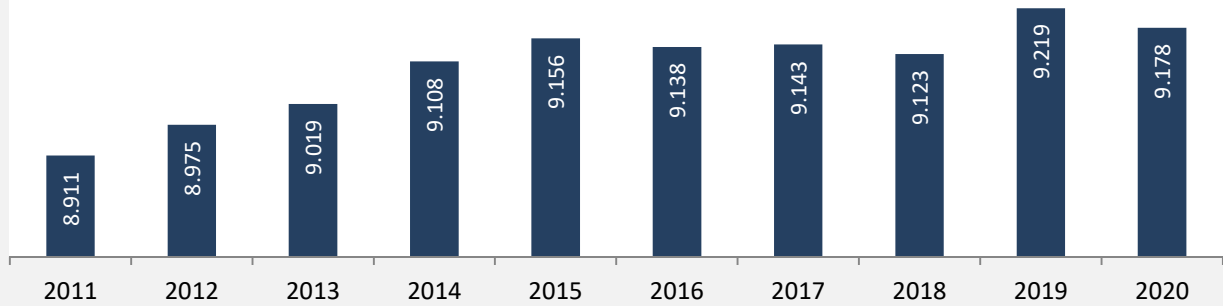


Pfedelbach - Bevölkerung

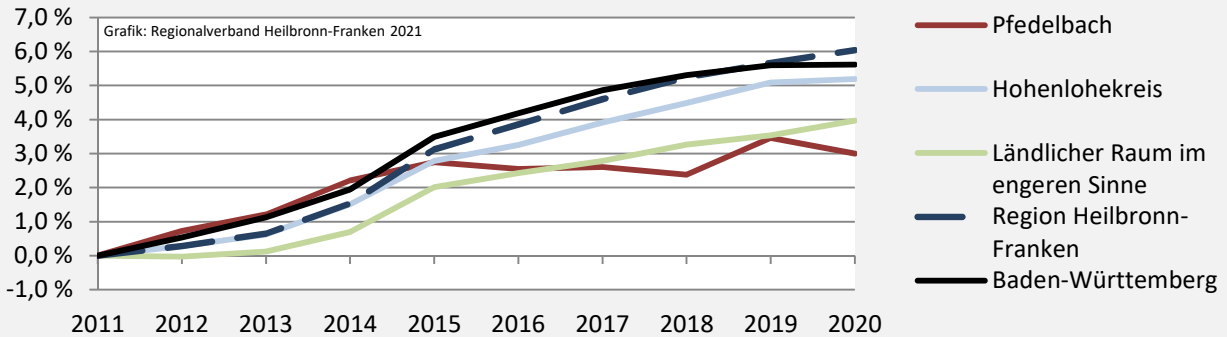
Bevölkerungsstand in Pfedelbach (2011 bis 2020)

Grafik: Regionalverband Heilbronn-Franken 2021

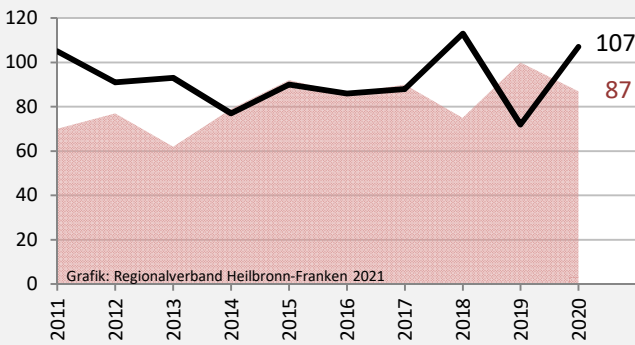


Bevölkerungsentwicklung in Pfedelbach (seit 2011)

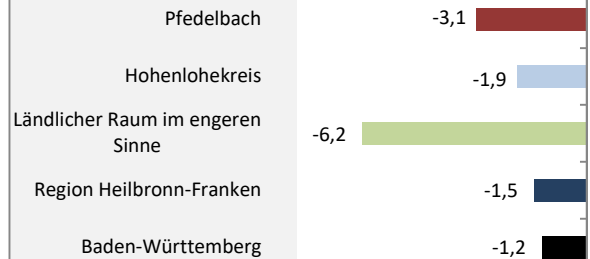
Grafik: Regionalverband Heilbronn-Franken 2021



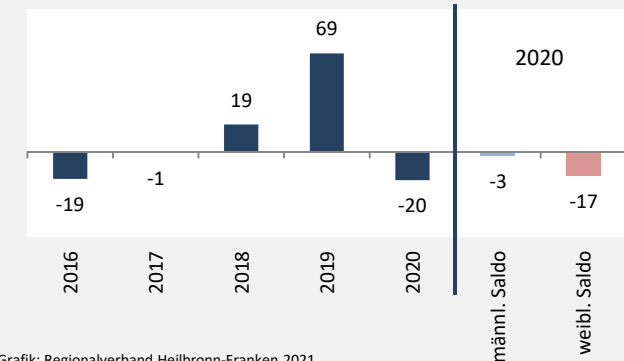
Geburten und Sterbefälle in Pfedelbach



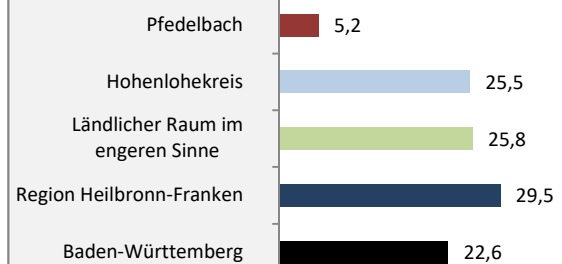
5-Jahres-Wertung (2016 - 2020): natürliche Bevölkerungsentwicklung pro 1.000 Einwohner



Wanderungssaldi Pfedelbach



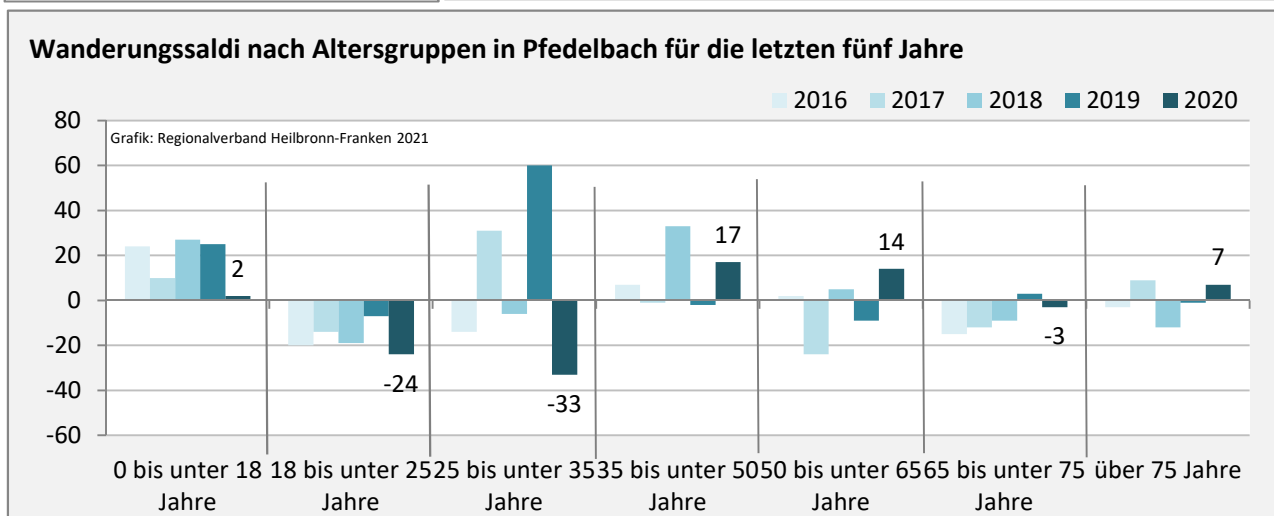
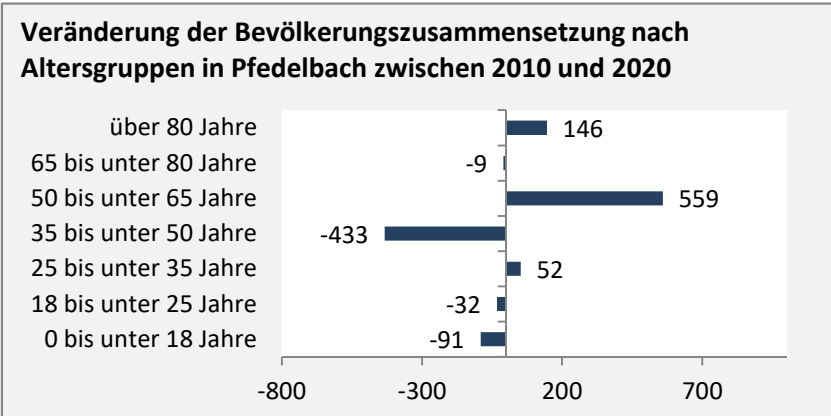
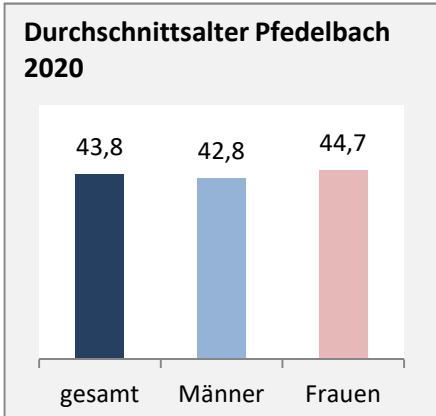
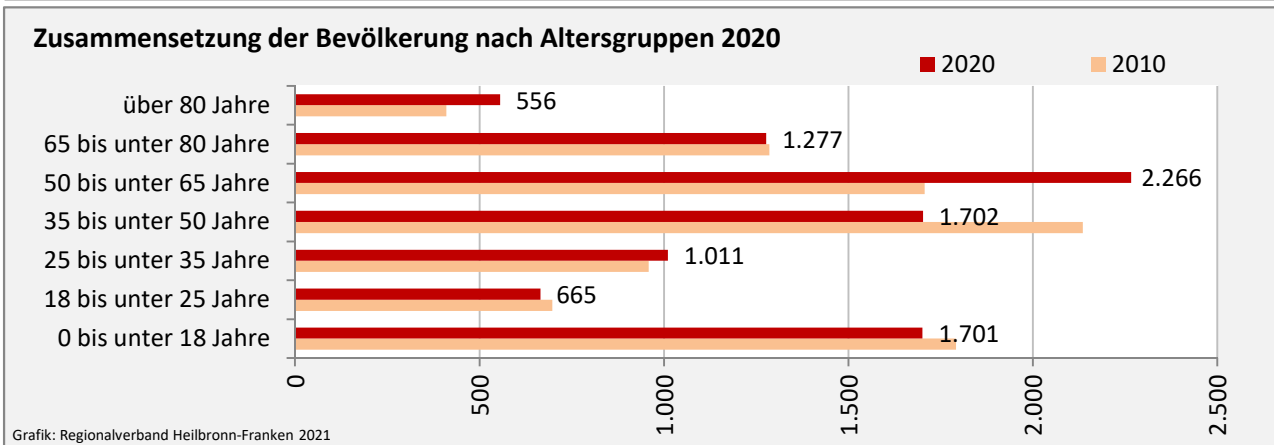
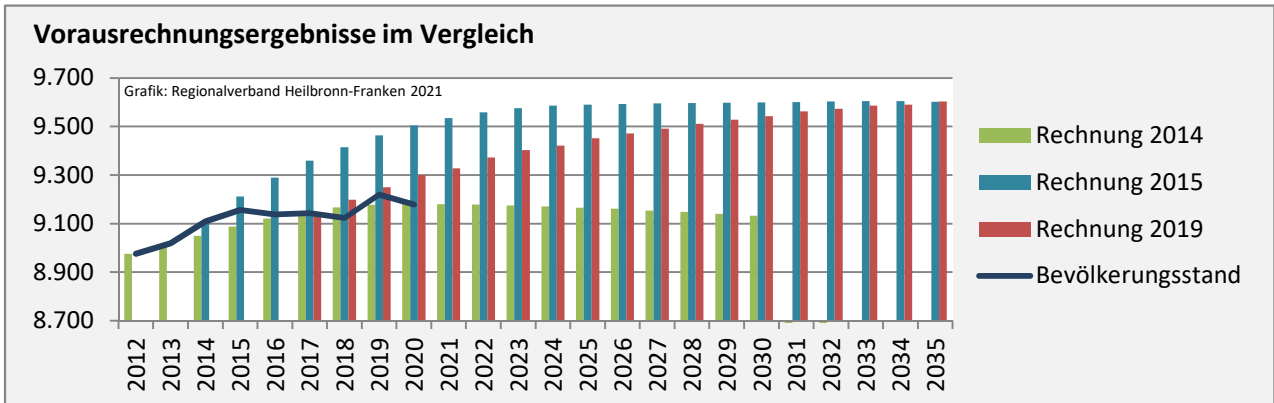
5-Jahres-Wertung (2016 - 2020): Wanderungsgewinne bzw. -verluste pro 1.000 Einwohner



Datengrundlage: Landesamt für Statistik Baden-Württemberg

Abbildungen und Berechnungen: Regionalverband Heilbronn-Franken

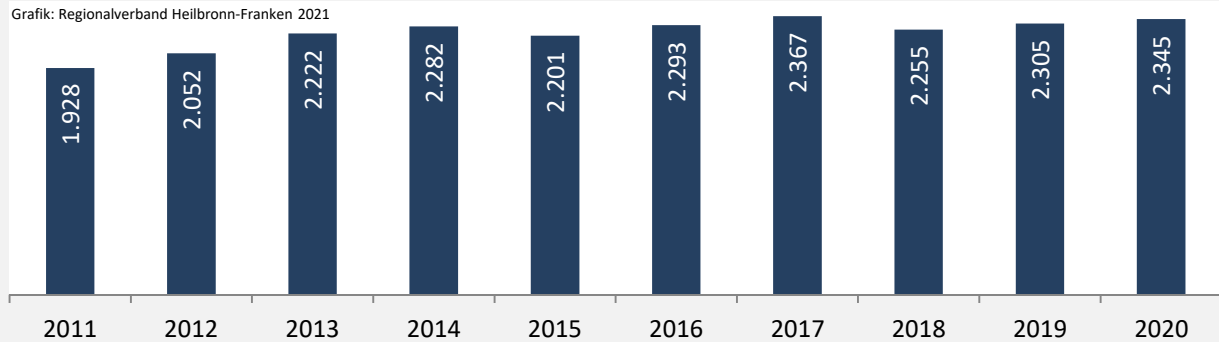
Pfedelbach - Bevölkerung



Pfedelbach - Beschäftigung

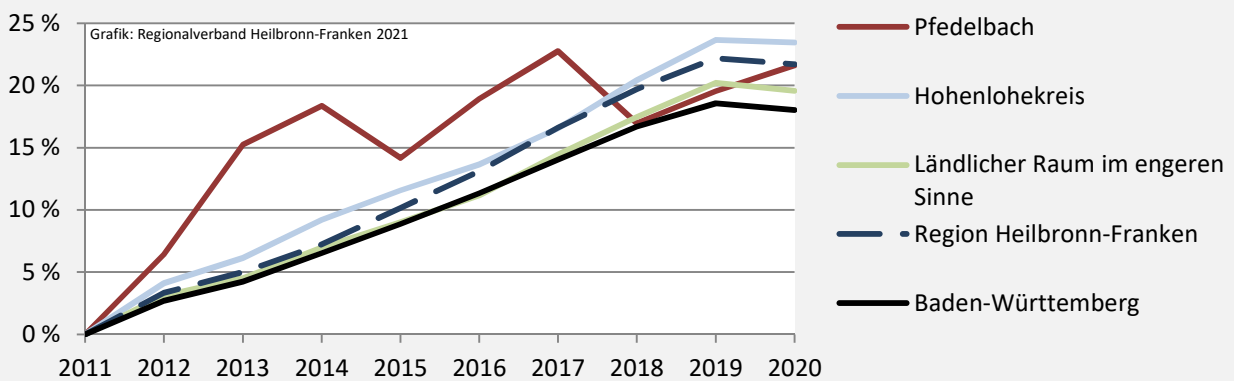
sozialvers. Beschäftigung (SvB) in Pfedelbach (2011 bis 2020)

Grafik: Regionalverband Heilbronn-Franken 2021

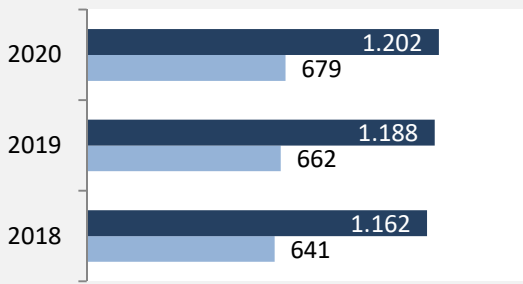


prozentuale Entwicklung der SvB in Pfedelbach (seit 2011)

Grafik: Regionalverband Heilbronn-Franken 2021



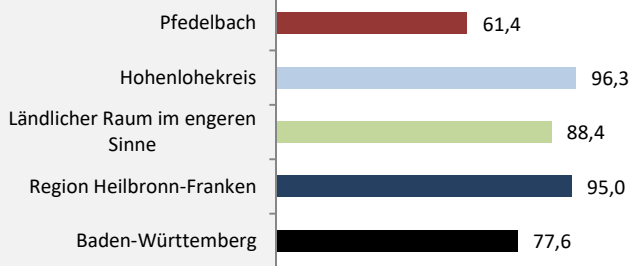
■ produzierendes Gewerbe ■ Dienstleistungen



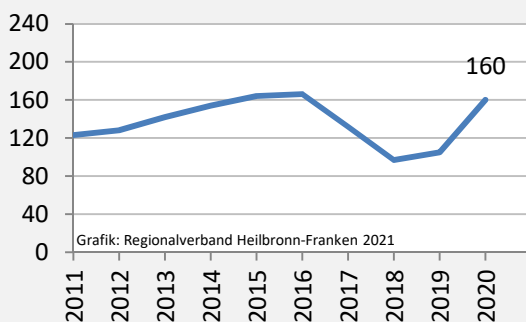
Grafik: Regionalverband Heilbronn-Franken 2021

5-Jahres-Wertung (2015 bis 2020):

Beschäftigungsgewinne / -verluste pro 1.000 Beschäftigte



Arbeitslosigkeit in Pfedelbach

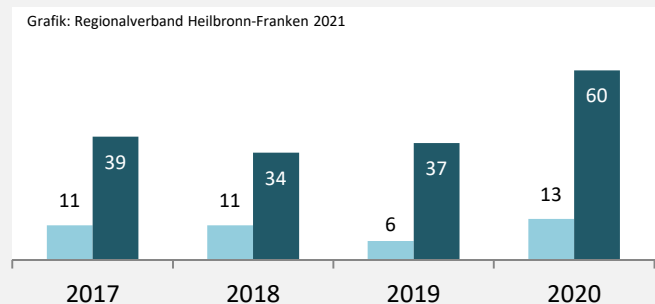


Grafik: Regionalverband Heilbronn-Franken 2021

Arbeitslosigkeit in Pfedelbach

■ unter 25 Jahre ■ über 55 Jahre

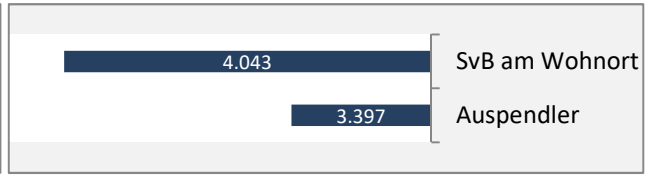
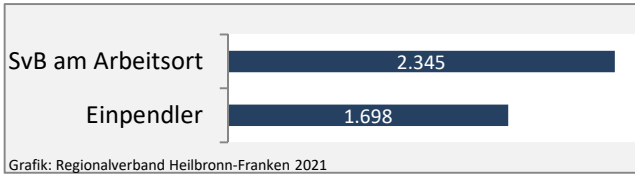
Grafik: Regionalverband Heilbronn-Franken 2021



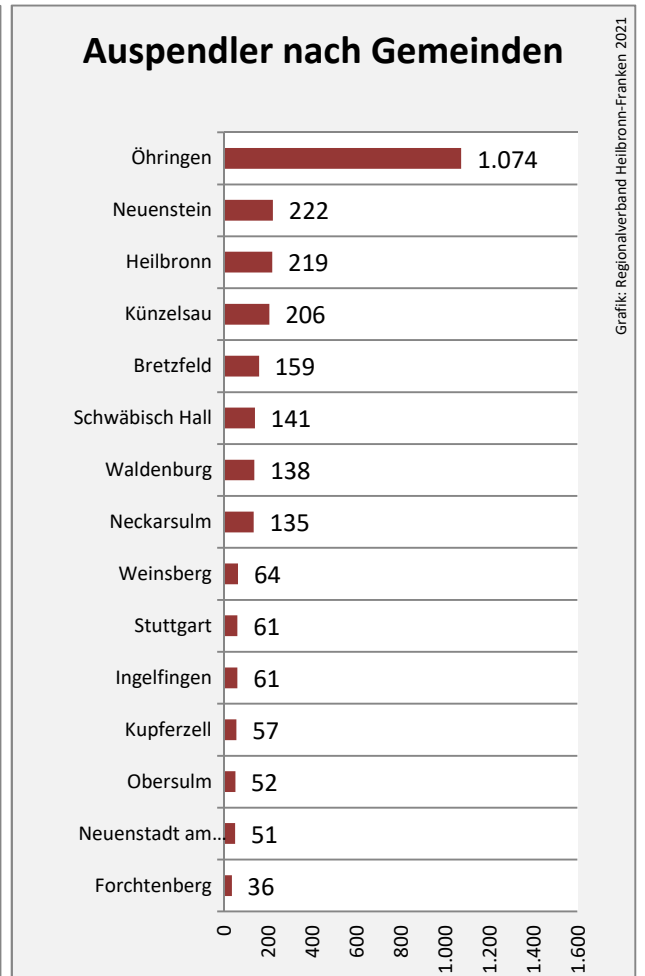
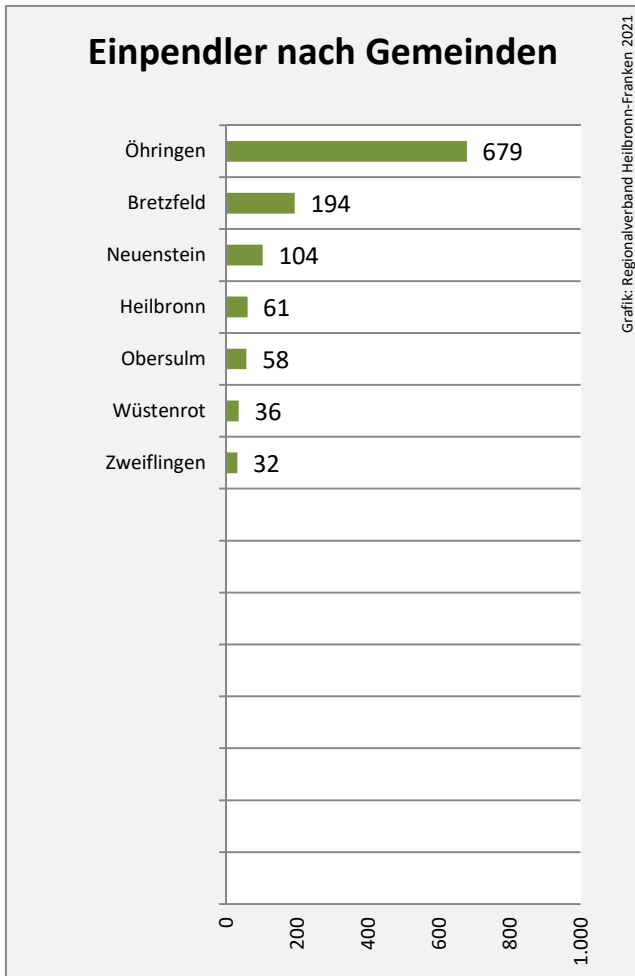
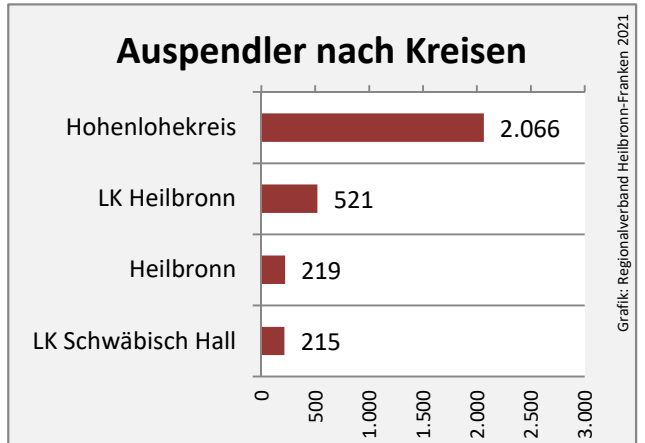
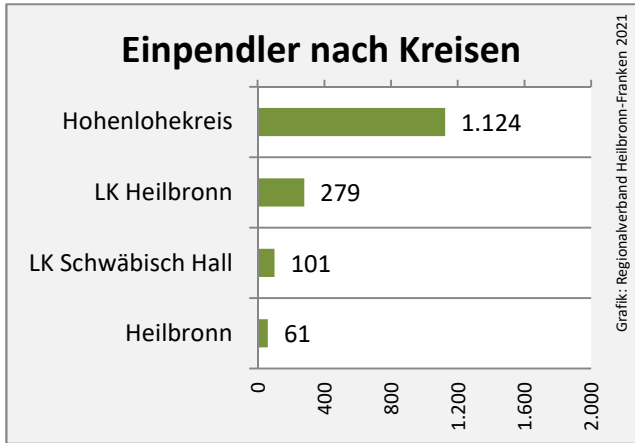
Datengrundlage: Statistik der Bundesagentur für Arbeit

Abbildungen und Berechnungen: Regionalverband Heilbronn-Franken

Pfedelbach - Pendlerverflechtungen 2020



Pendlersaldo: -1699

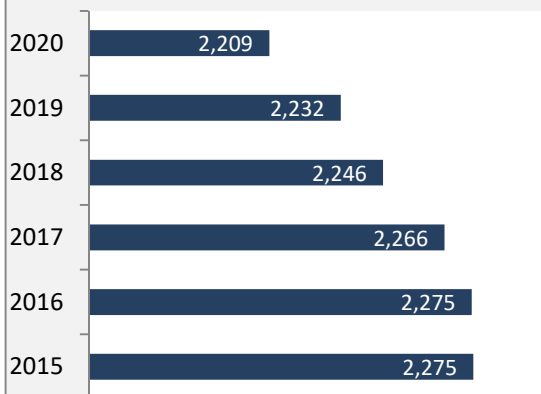


Datengrundlage: Statistik der Bundesagentur für Arbeit

Abbildungen: Regionalverband Heilbronn-Franken (keine Berücksichtigung von Werten unter 30)

Pfedelbach - Wohnungsbestand und -entwicklung

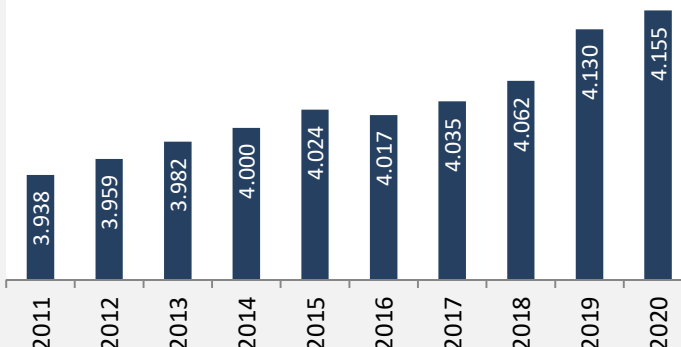
Belegungsdichte in Pfedelbach



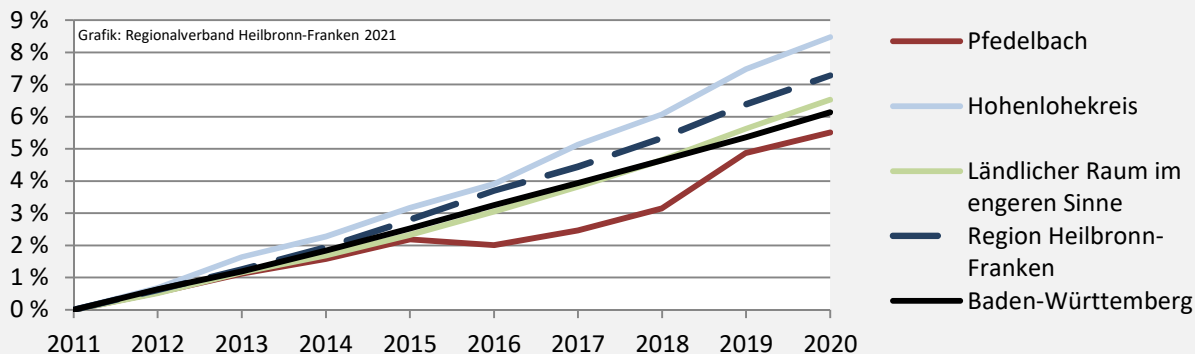
Grafik: Regionalverband Heilbronn-Franken 2021

Wohnungen in Wohn- und Nichtwohngebäuden in Pfedelbach

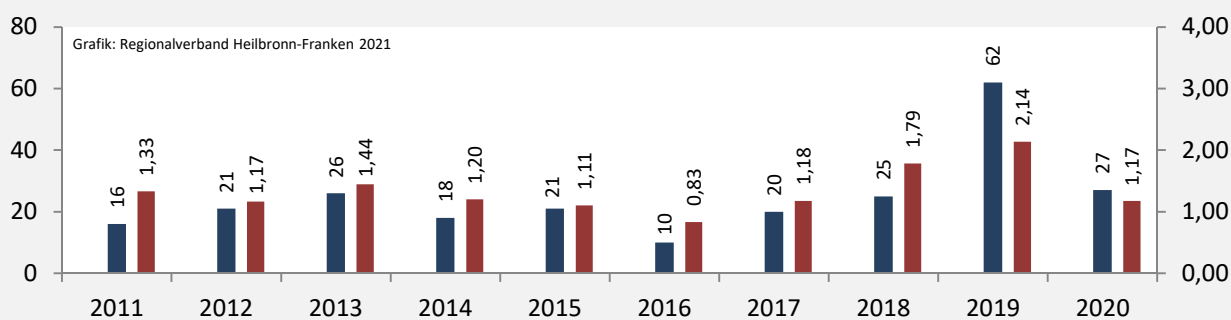
Grafik: Regionalverband Heilbronn-Franken 2021



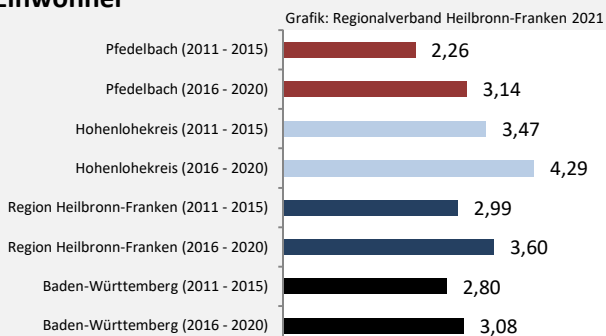
Entwicklung des Wohnungsbestands in Pfedelbach und B.-W. (seit 2011)



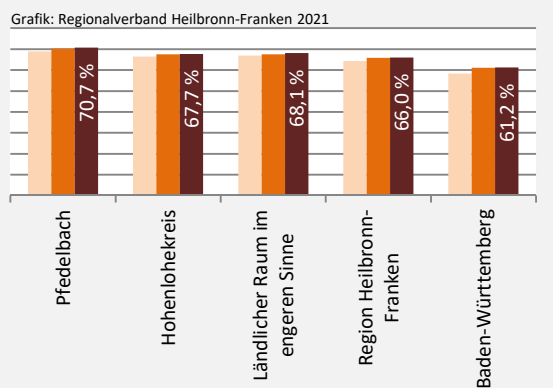
Baufertigstellungen in Pfedelbach



durchschnittliche jährliche Zahl an baufertiggestellten Wohnungen pro 1.000 Einwohner



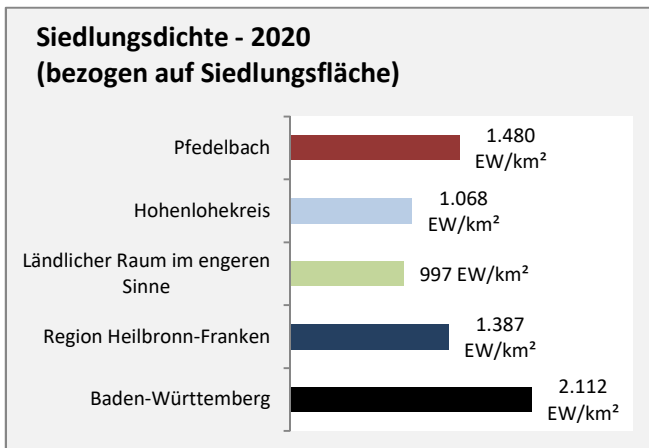
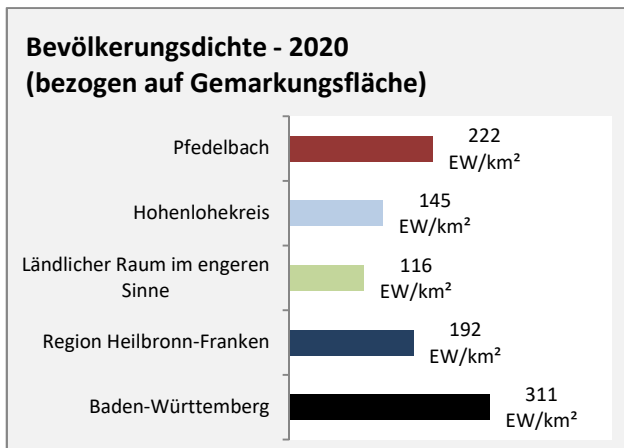
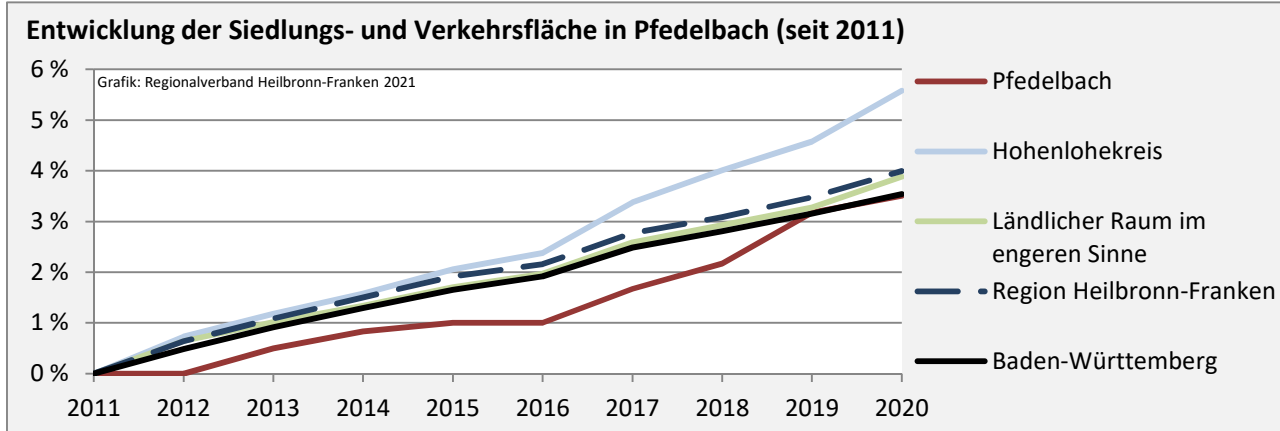
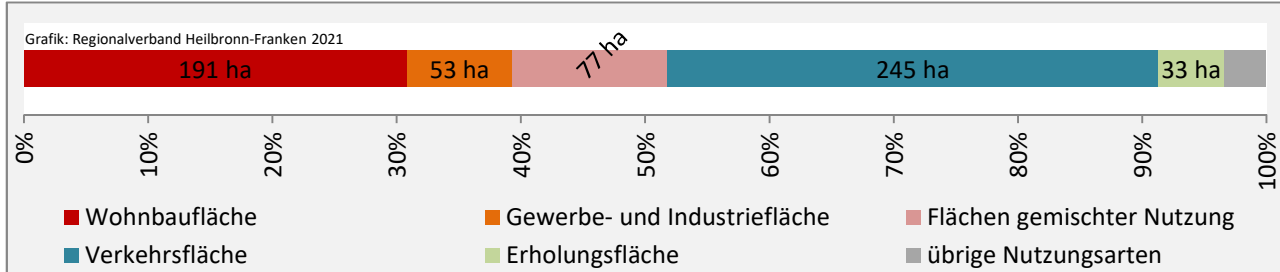
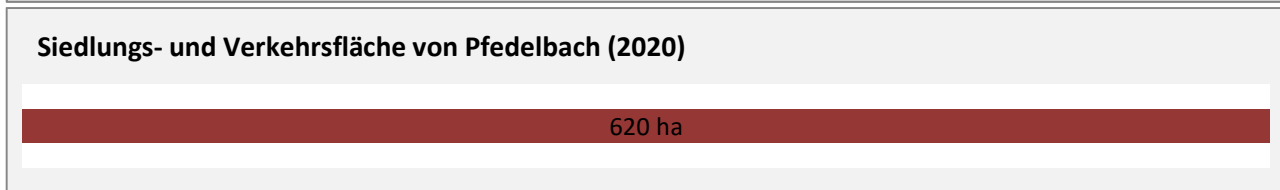
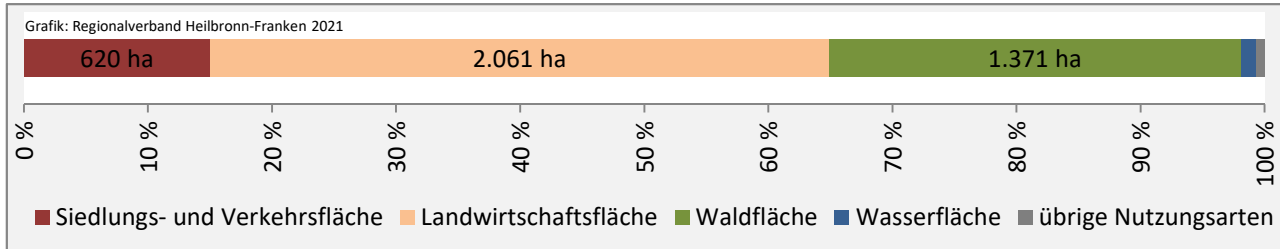
Einfamilienhäuser



Datengrundlage: Statistisches Landesamt Baden-Württemberg (ab 2011: Zensus 2011)

Abbildungen und Berechnungen: Regionalverband Heilbronn-Franken

Pfedelbach - Flächenentwicklung



Datengrundlage: Landesamt für Statistik Baden-Württemberg

Abbildungen und Berechnungen: Regionalverband Heilbronn-Franken