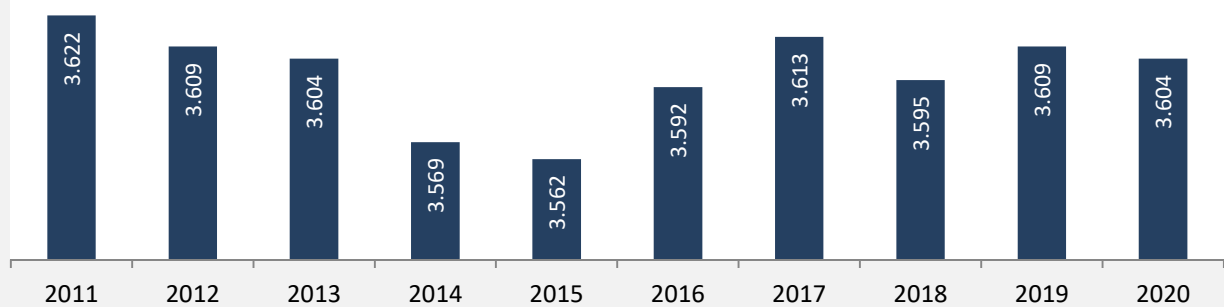


# Oberrot - Bevölkerung

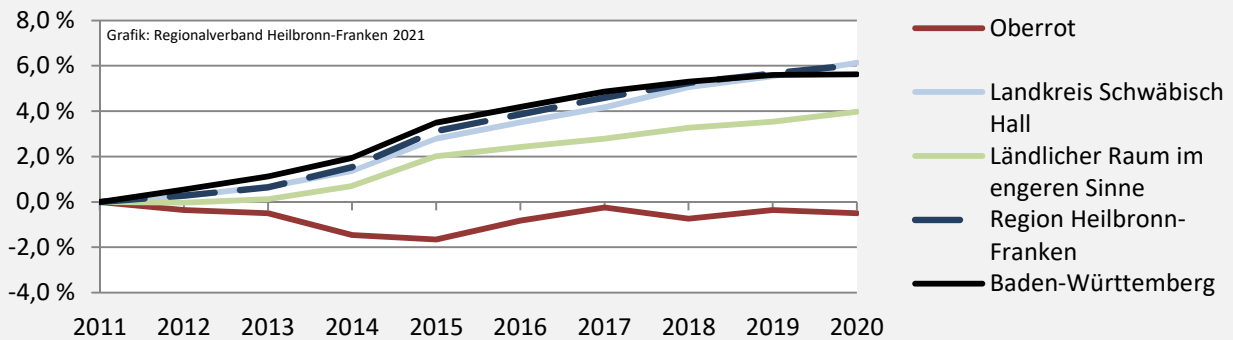
## Bevölkerungsstand in Oberrot (2011 bis 2020)

Grafik: Regionalverband Heilbronn-Franken 2021

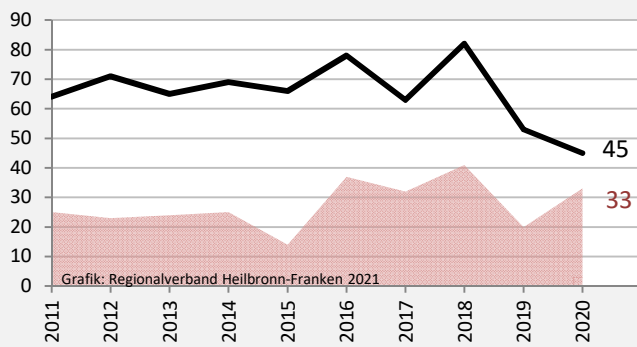


## Bevölkerungsentwicklung in Oberrot (seit 2011)

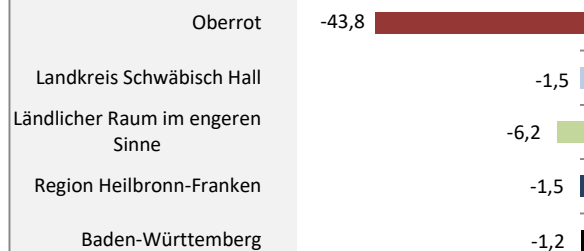
Grafik: Regionalverband Heilbronn-Franken 2021



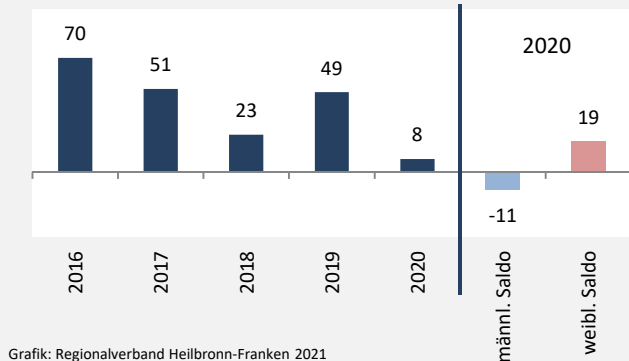
Geburten und Sterbefälle in Oberrot



## 5-Jahres-Wertung (2016 - 2020): natürliche Bevölkerungsentwicklung pro 1.000 Einwohner

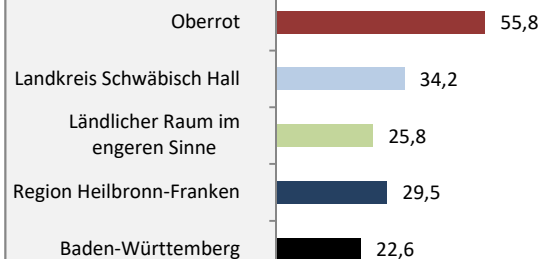


## Wanderungssaldi Oberrot



Grafik: Regionalverband Heilbronn-Franken 2021

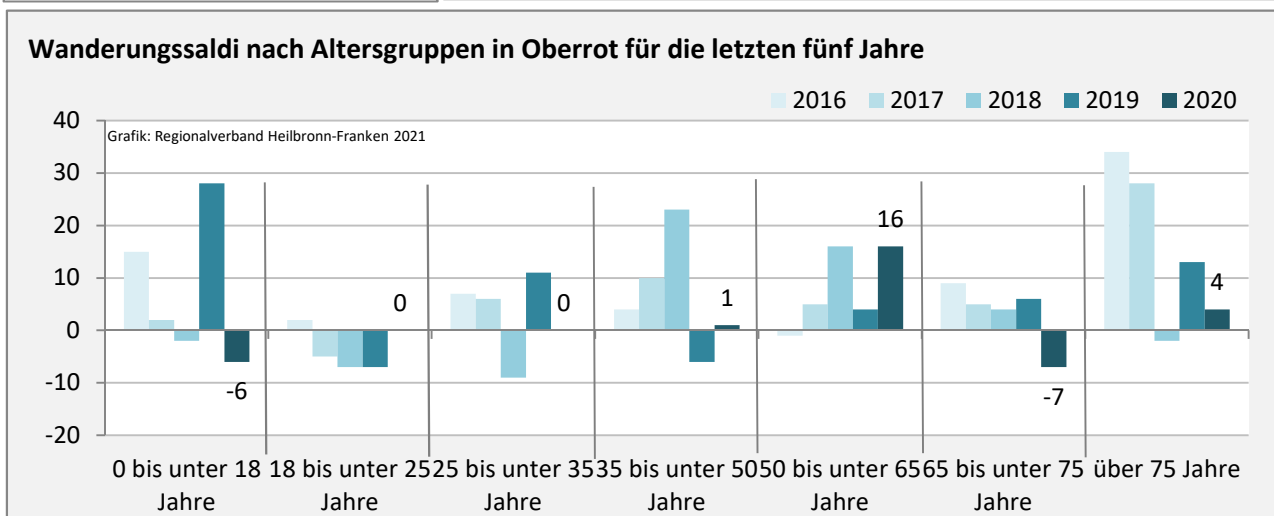
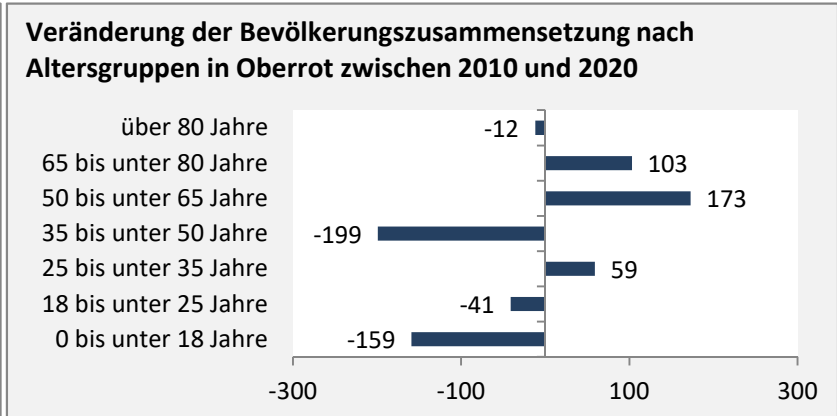
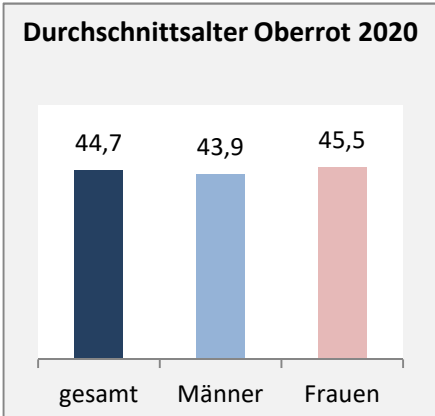
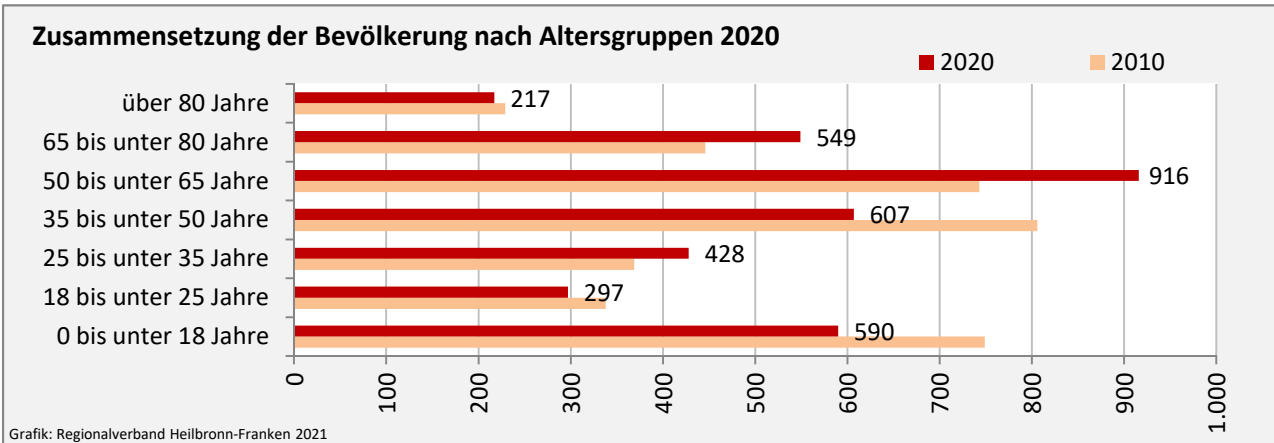
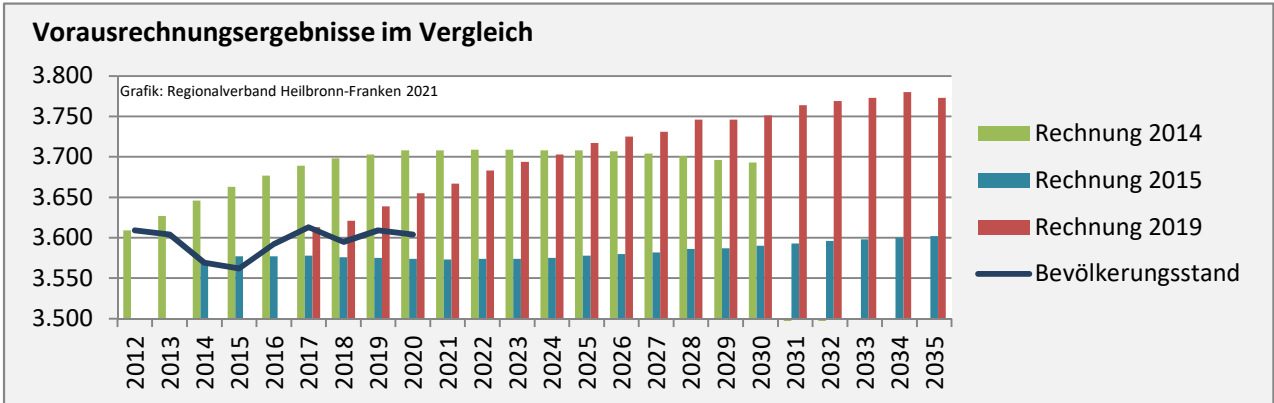
## 5-Jahres-Wertung (2016 - 2020): Wanderungsgewinne bzw. -verluste pro 1.000 Einwohner



Datengrundlage: Landesamt für Statistik Baden-Württemberg

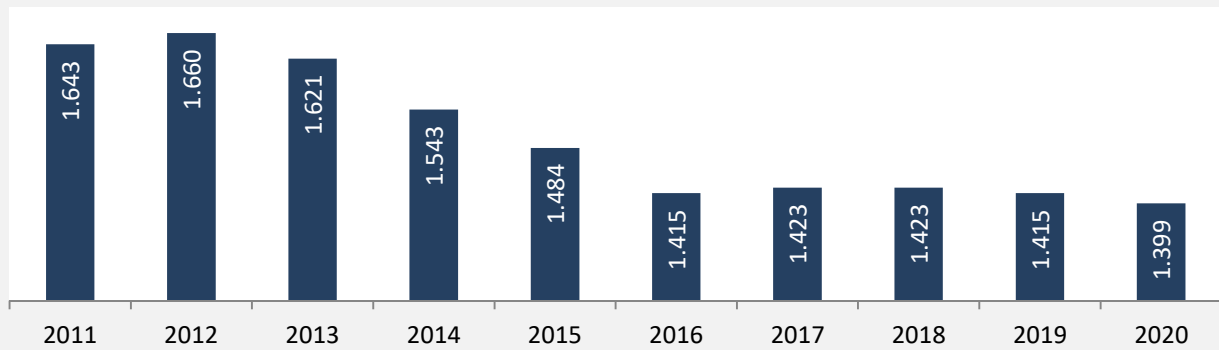
Abbildungen und Berechnungen: Regionalverband Heilbronn-Franken

# Oberrot - Bevölkerung



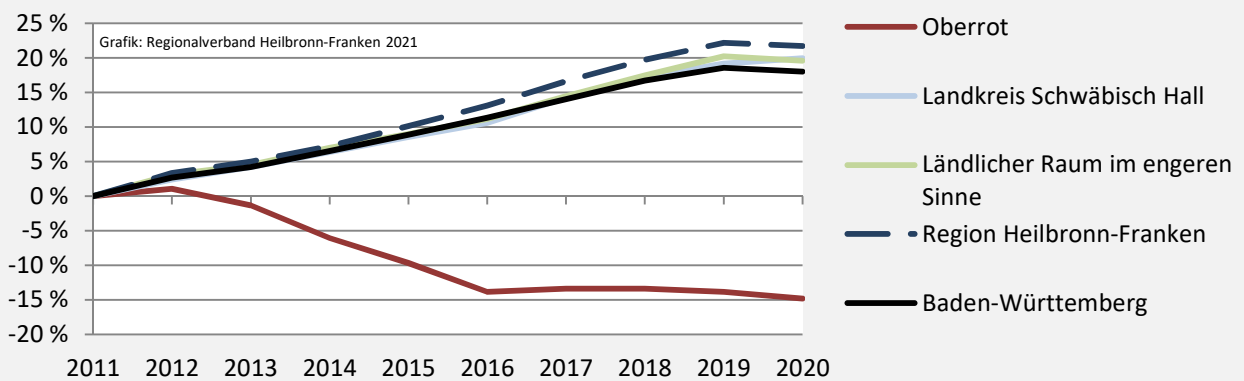
# Oberrot - Beschäftigung

## sozialvers. Beschäftigung (SvB) in Oberrot (2011 bis 2020)

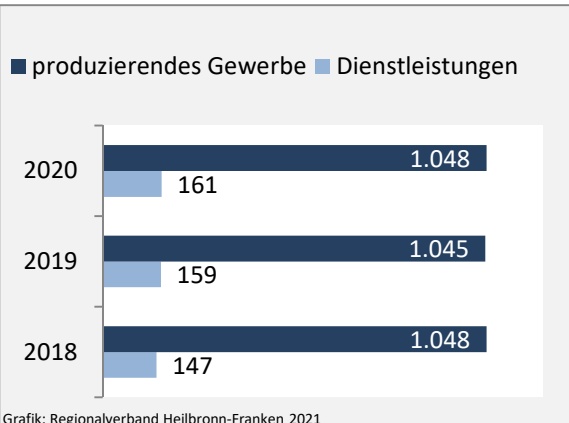


Grafik: Regionalverband Heilbronn-Franken 2021

## prozentuale Entwicklung der SvB in Oberrot (seit 2011)

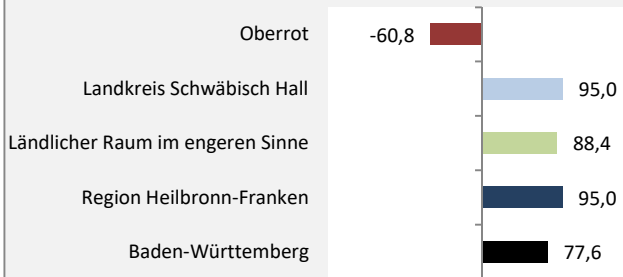


Grafik: Regionalverband Heilbronn-Franken 2021

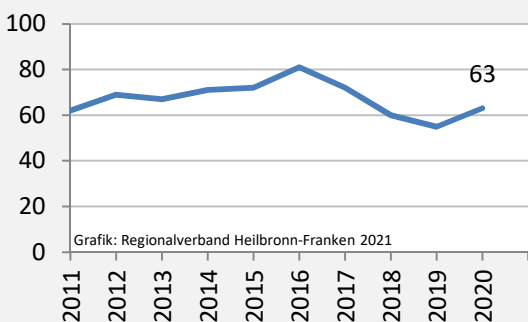


Grafik: Regionalverband Heilbronn-Franken 2021

## 5-Jahres-Wertung (2015 bis 2020): Beschäftigungsgewinne / -verluste pro 1.000 Beschäftigte

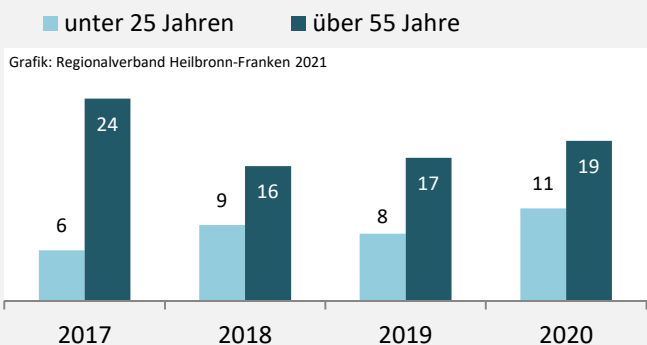


## Arbeitslosigkeit in Oberrot



Grafik: Regionalverband Heilbronn-Franken 2021

## Arbeitslosigkeit in Oberrot

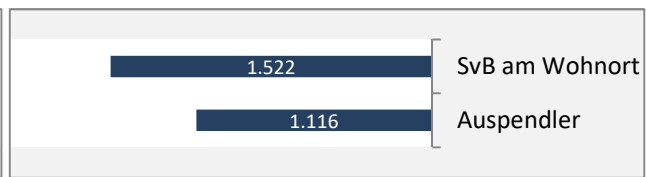
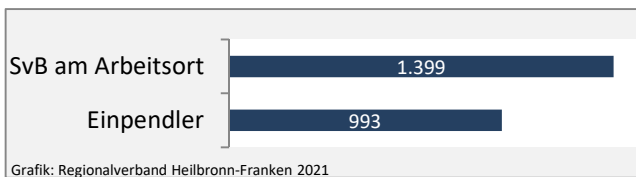


Grafik: Regionalverband Heilbronn-Franken 2021

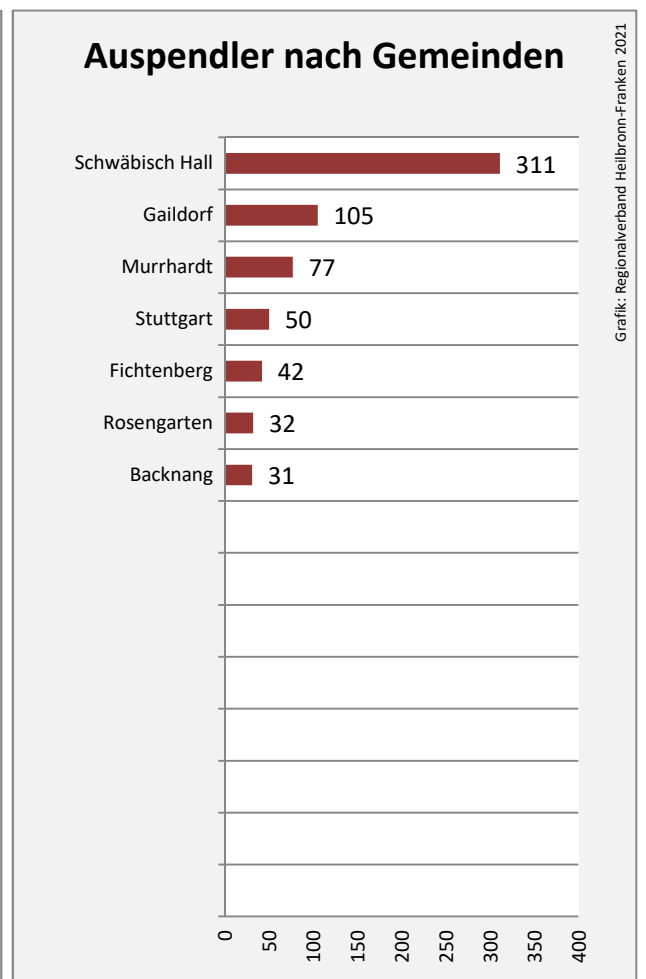
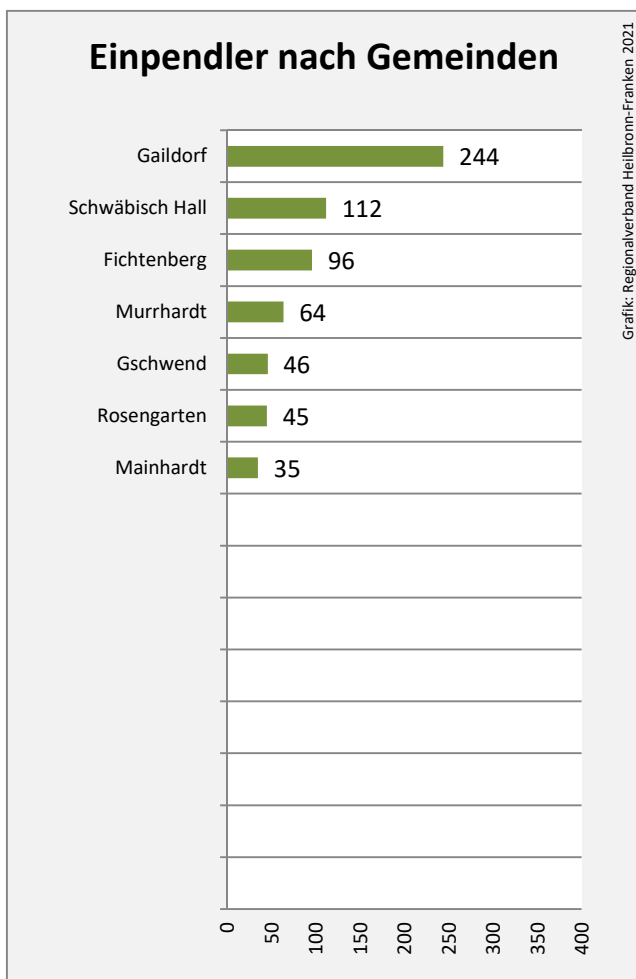
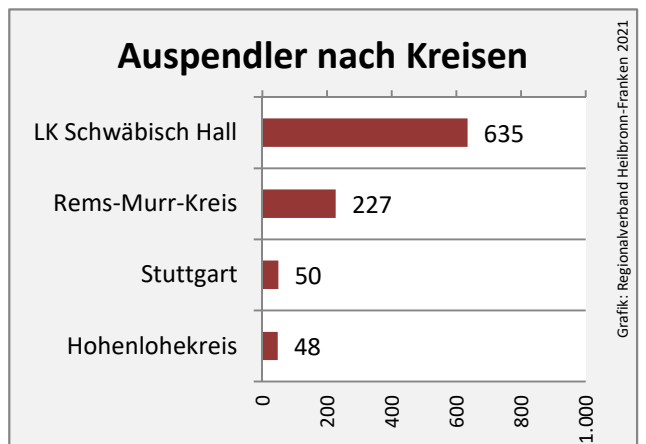
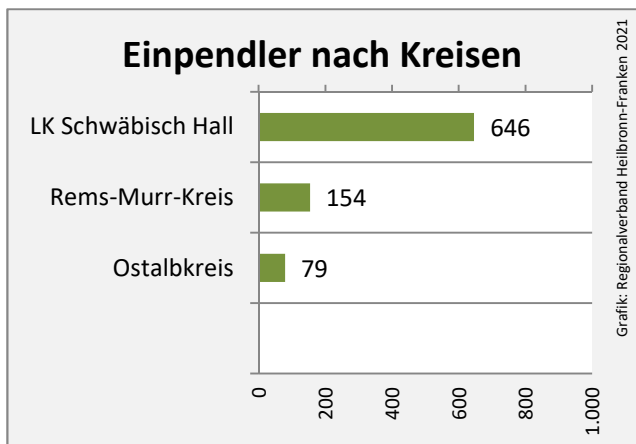
Datengrundlage: Statistik der Bundesagentur für Arbeit

Abbildungen und Berechnungen: Regionalverband Heilbronn-Franken

# Oberrot - Pendlerverflechtungen 2019



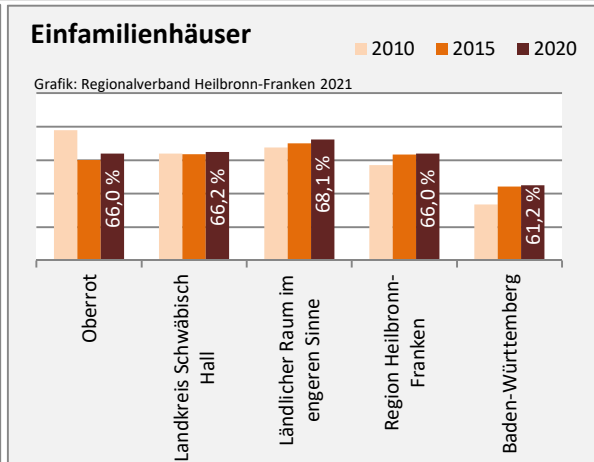
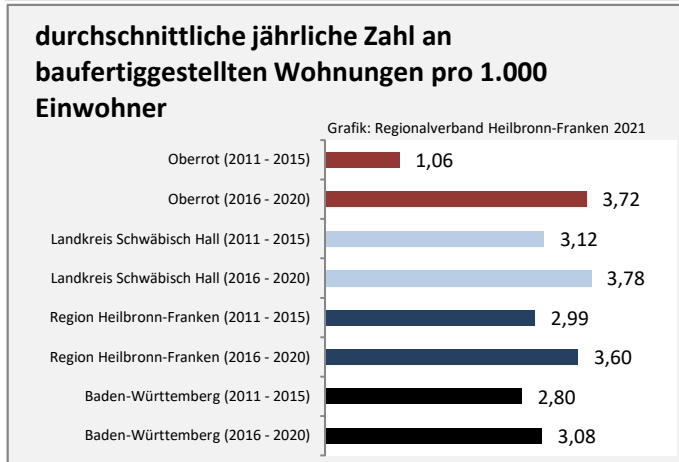
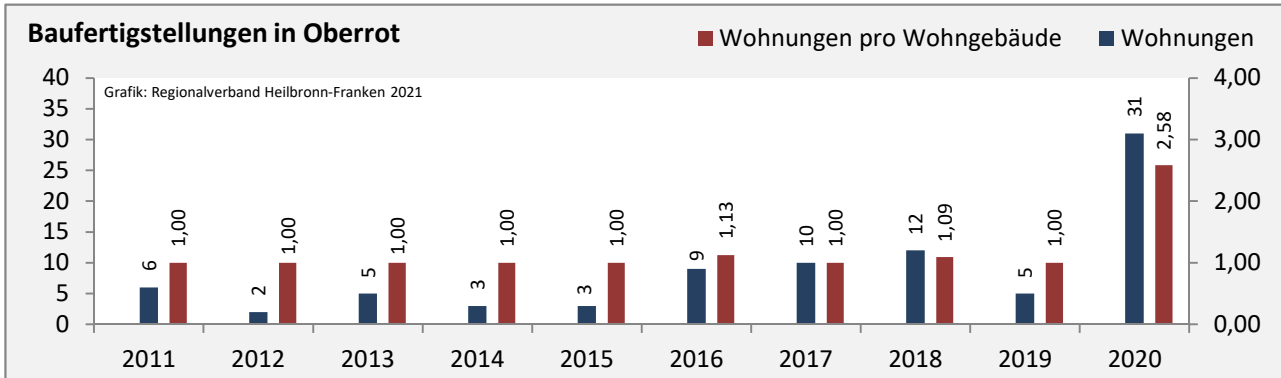
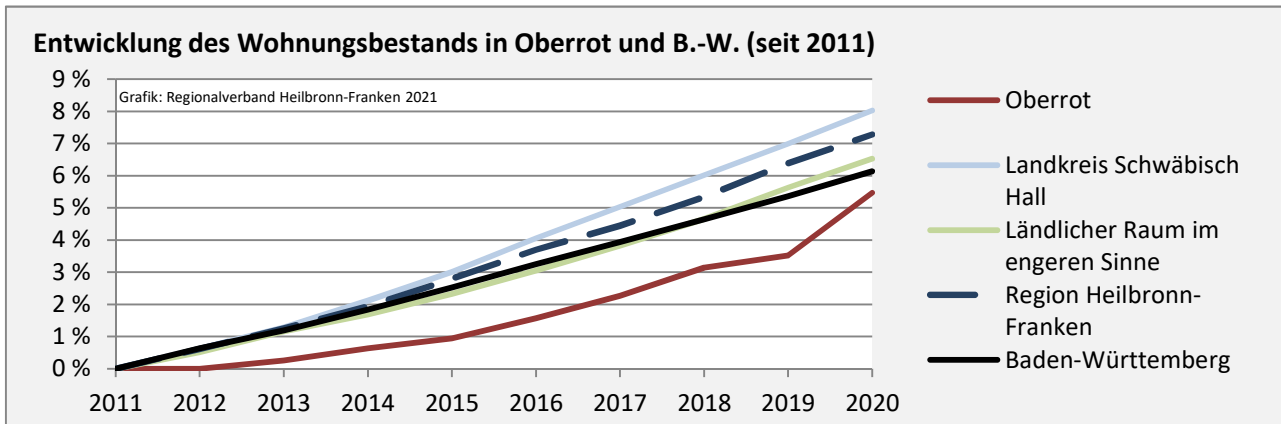
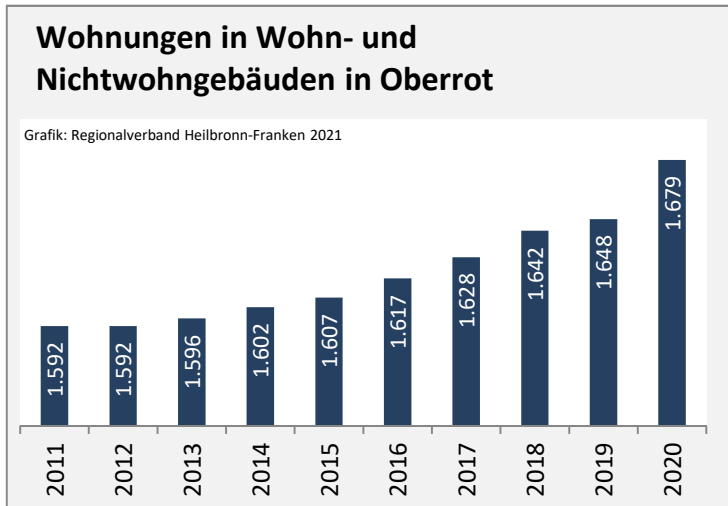
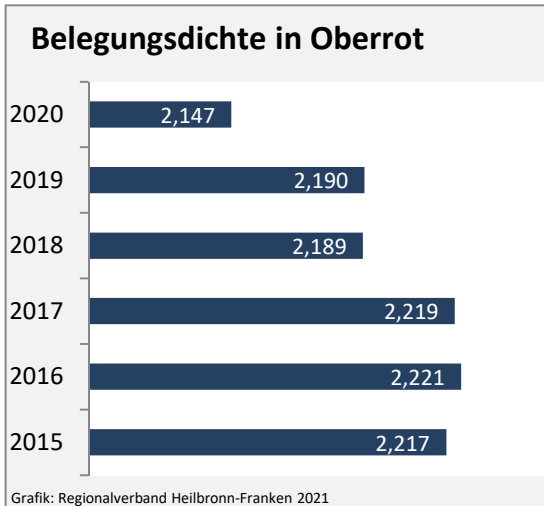
**Pendlersaldo: -123**



Datengrundlage: Statistik der Bundesagentur für Arbeit

Abbildungen: Regionalverband Heilbronn-Franken (keine Berücksichtigung von Werten unter 30)

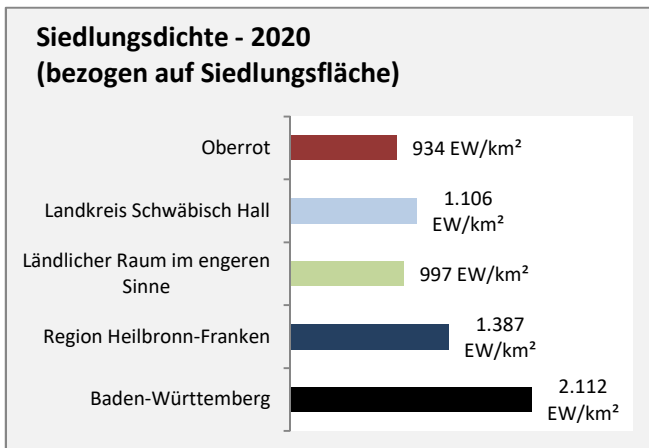
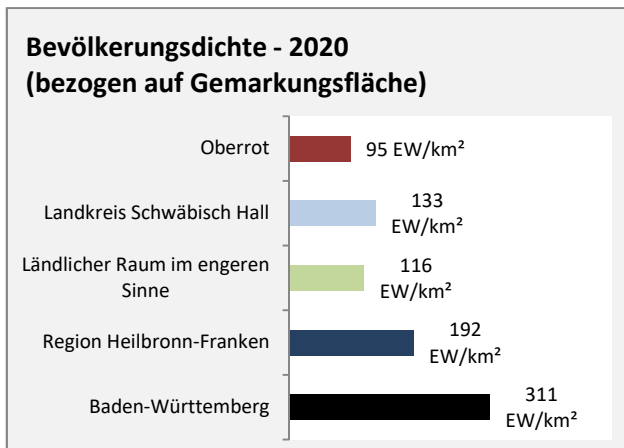
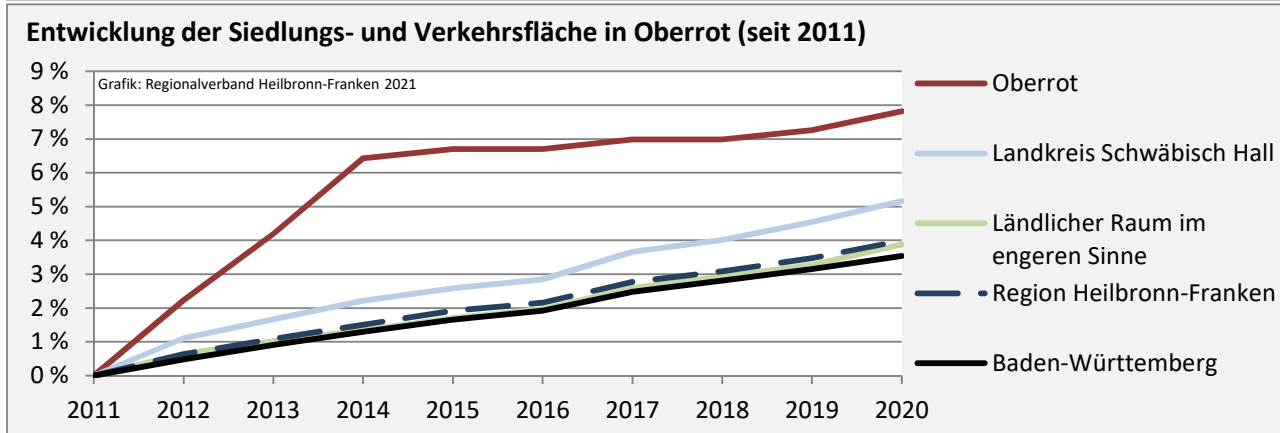
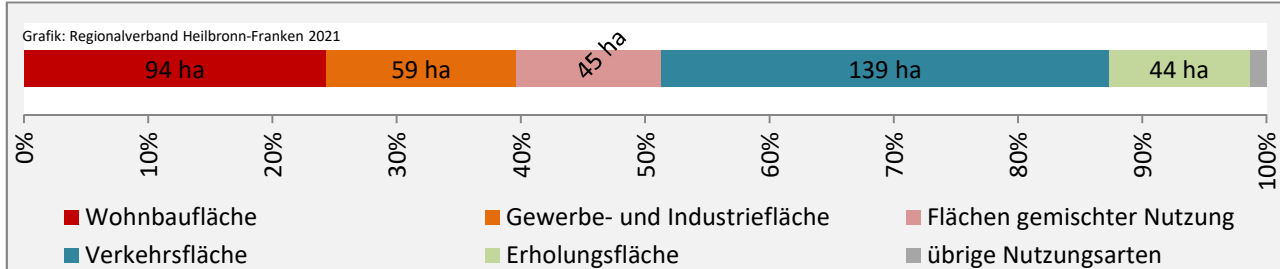
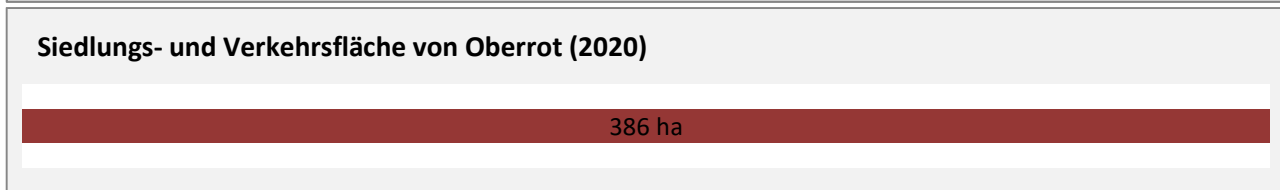
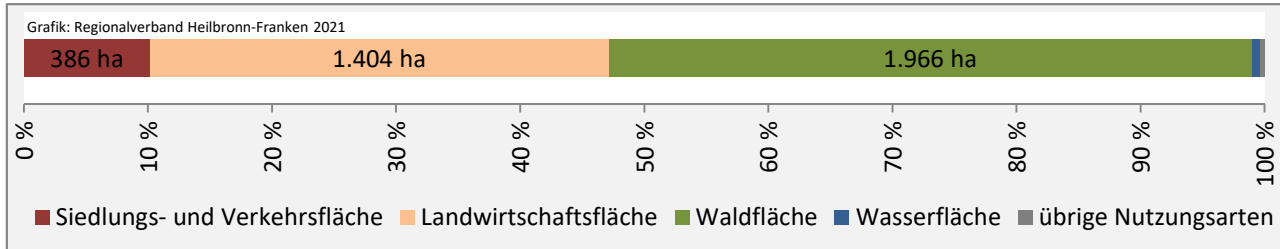
# Oberrot - Wohnungsbestand und -entwicklung



Datengrundlage: Statistisches Landesamt Baden-Württemberg (ab 2011: Zensus 2011)

Abbildungen und Berechnungen: Regionalverband Heilbronn-Franken

# Oberrot - Flächenentwicklung



Datengrundlage: Landesamt für Statistik Baden-Württemberg

Abbildungen und Berechnungen: Regionalverband Heilbronn-Franken